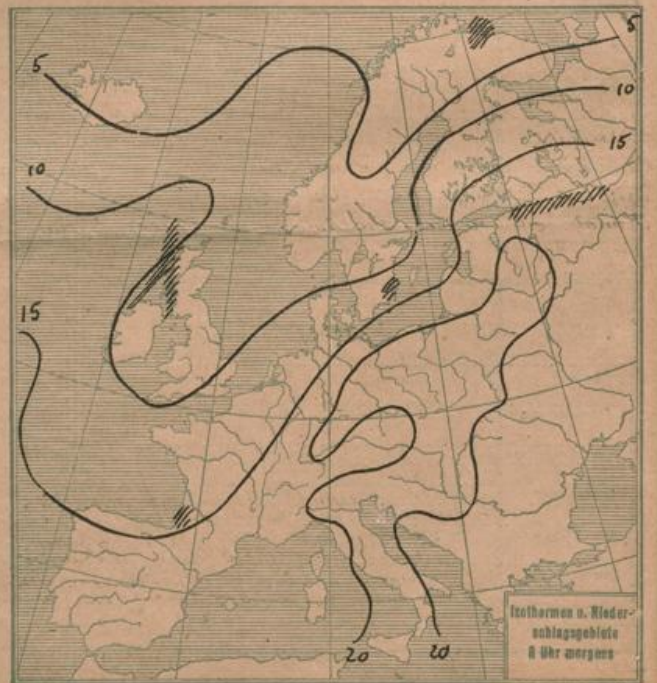
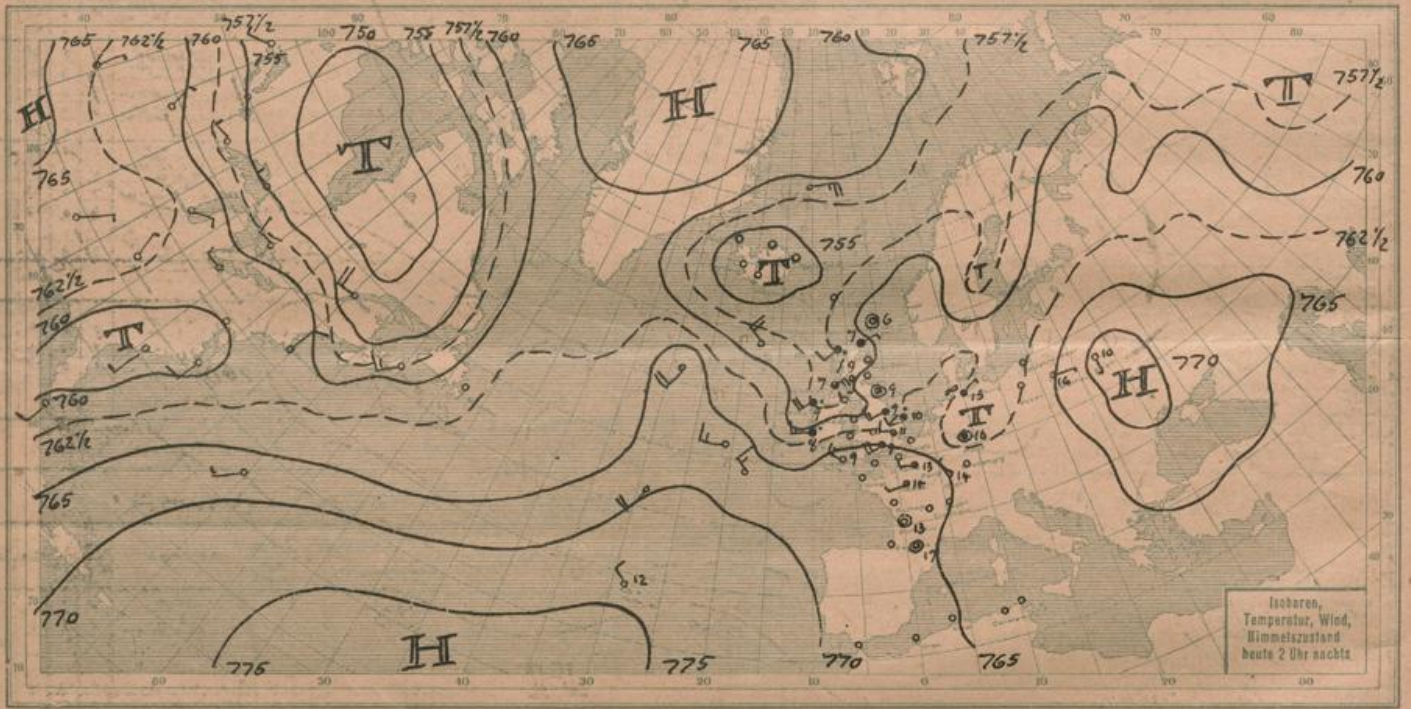
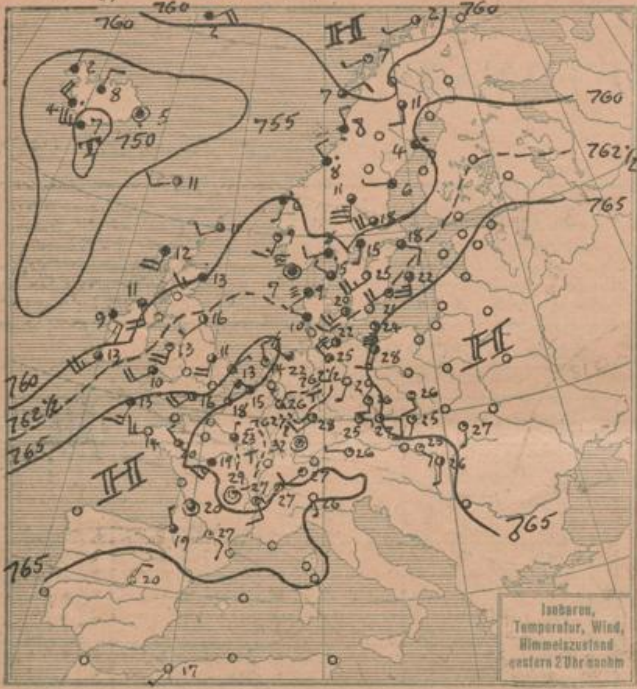
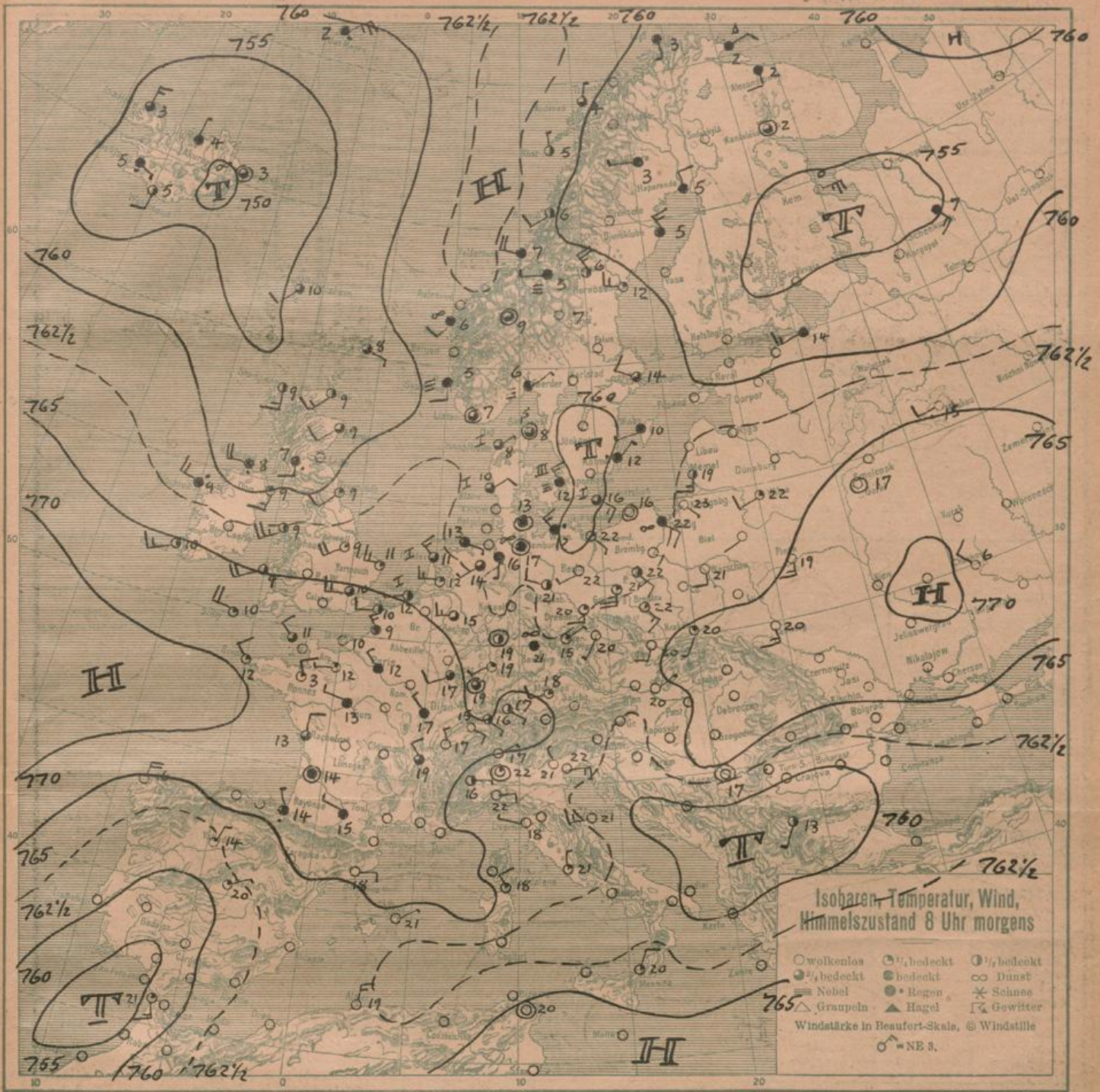




Freitag, 16. Mai 1924





ALLGEMEINE ÜBERSICHT 8 Uhr morgens: Freitag, 16. Mai 1924.

Das Tief über Island hat gestern Ausläufer ausgebildet, deren erster Nordwestdeutschland am Abend und in der Nacht Gewitter brachte. Es fielen grosse Regenmengen, jedoch nahm die Temperatur nur unbedeutend ab, da die allgemeine Luftströmung, auch in der Höhe, noch südwestliche Richtung hat. Von Spanien her ist der hohe Druck wieder etwas vorgestossen, während vom Kanal ein neuer Ausläufer herarrückt. Auf seiner Rückseite strömt die kalte Polarluft ungehindert ein.

WETTERAUSSICHTEN AN DER DEUTSCHEN KÜSTE für Sonnabend, 17. Mai 1924

NORDSEE: Frische Nordwestwinde, Regenschauer kühler. / westl. Ostsee: Von N zunächst wieder auf SW drehende, später auffrischende NW Winde, ohne bedeutende Niederschläge.  
 westl. OSTSEE: (Wetterwarte Swinemünde) Vorübergehend auffrischende Winde aus veränderlichen Richtungen, wolkig, Gewitterneigung, meist diesig, zeitweilig kühler.  
 östl. OSTSEE: (Wetterwarte Königsberg) Mässige nordwestliche Winde, nach verbreiteten Gewittern mit Regenfällen und Abkühlung, wieder aufklarend und wärmer.

Sturmwarnungen:

J. O. Sr. Markgraf

NACH AUFEICHNUNGEN DER REGISTRIERAPPARATE ZU HAMBURG SEIT GESTERN 8 UHR MORGENS (M.E.Z.)

Table with columns for STUNDE (9-12n, 1-8) and STATION (Wien, Zürich, Heider, etc.). Rows include Thermograph, Barograph, Anemograph, and Sonnenscheindauer in Min.

AUFSTIEGE

Table with columns for STATION, Seehöhe, Zeit, Boden, 200, 500, 1000, 1500, 2000, 2500, 3000, 3500, 4000, 4500, 5000, Bemerkungen. Includes sub-headers for 'Gestern nachm.' and 'Heute morgen'.

SCHIFFSMELDUNGEN

Table with columns for Datum, Zeit, Breite, Länge v. Gr., Luftdruck, Wind, Wetter, Temp. Luft/Wasser, Sichtweite in Km, Wolken, See, Dünung aus. Includes a second set of columns for additional ship reports.