

WETTERBERICHT DER DEUTSCHEN SEEWARTE

JAHRGANG 49 Nr. 138

Sonnabend, 17. Mai 1924

Mitteleuropäische Zeit — Luftdruck reduziert auf 0° Temperatur, N-Meerespiegel, Schwere in 45° Breite — Temperatur in Grad Celsius — Windstärk nach Beaufortskala (12 = Orkan) — Wetter: 00 bis 09 wolkenlos bis halb bedeckt, 10-19 halb bis ganz bedeckt, 20-29 Dunst oder Nebel, 30-39 Schauer, 40-49 Riesregen, 50-59 sonstiger Regen, 60-69 Schnee, 70-79 Regen und Schnee gemischt, 80-89 Graupeln oder Hagel, 90-99 Gewitter — W = Witterungsverlauf seit der letzten Beobachtung: 0 = wolkenlos bis halb bedeckt, 1 = wolzig, 2 = anhaltend ganz bedeckt, 3 = Dunst oder Nebel, 4 = dichter Nebel, 5 = Schauer, 6 = Regen oder Riesregen, 7 = Schnee, 8 = Graupeln oder Hagel, 9 = Gewitter — Relative Feuchtigkeit: 0 = 95-100%, 9 = 90-94%, 8 = 80-89%, 7 = 70-79%, 6 = 60-69%, 5 = 50-59%, 4 = 40-49%, 3 = 30-39%, 2 = 20-29%, 1 = 10-19%.

NACHMITTAG UND ABEND DES VORTAGES

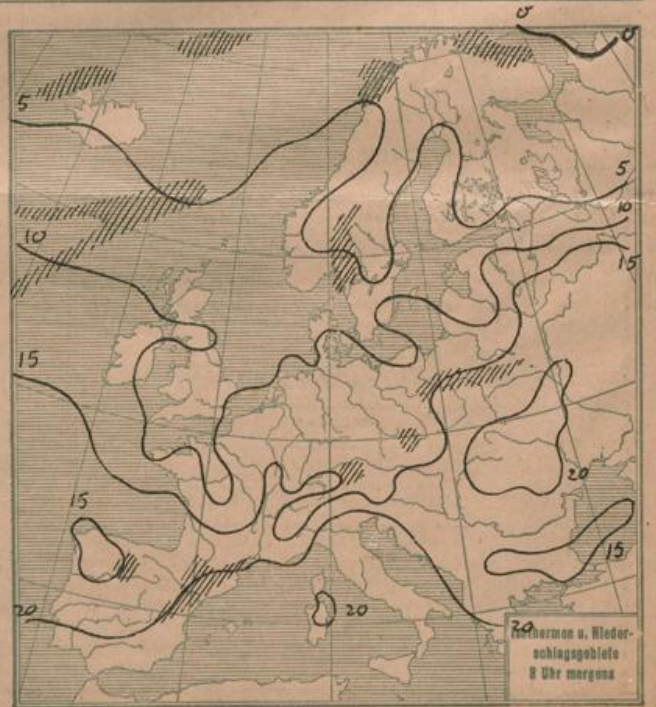
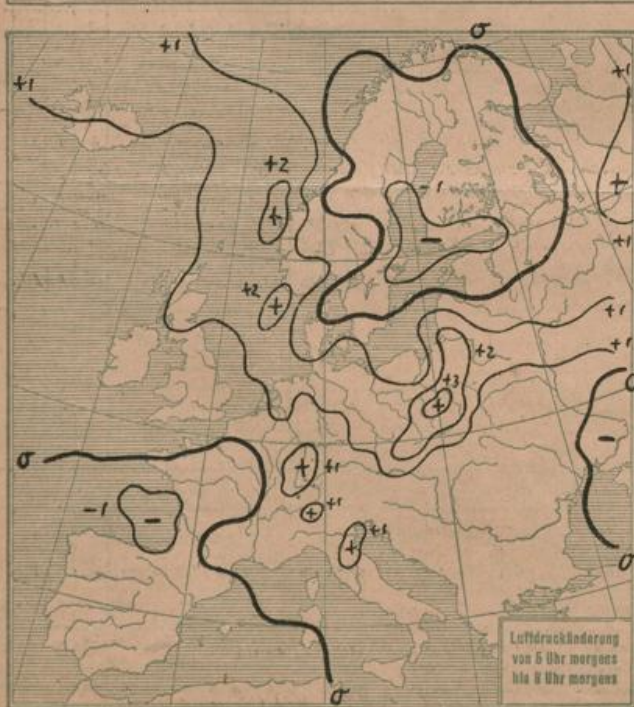
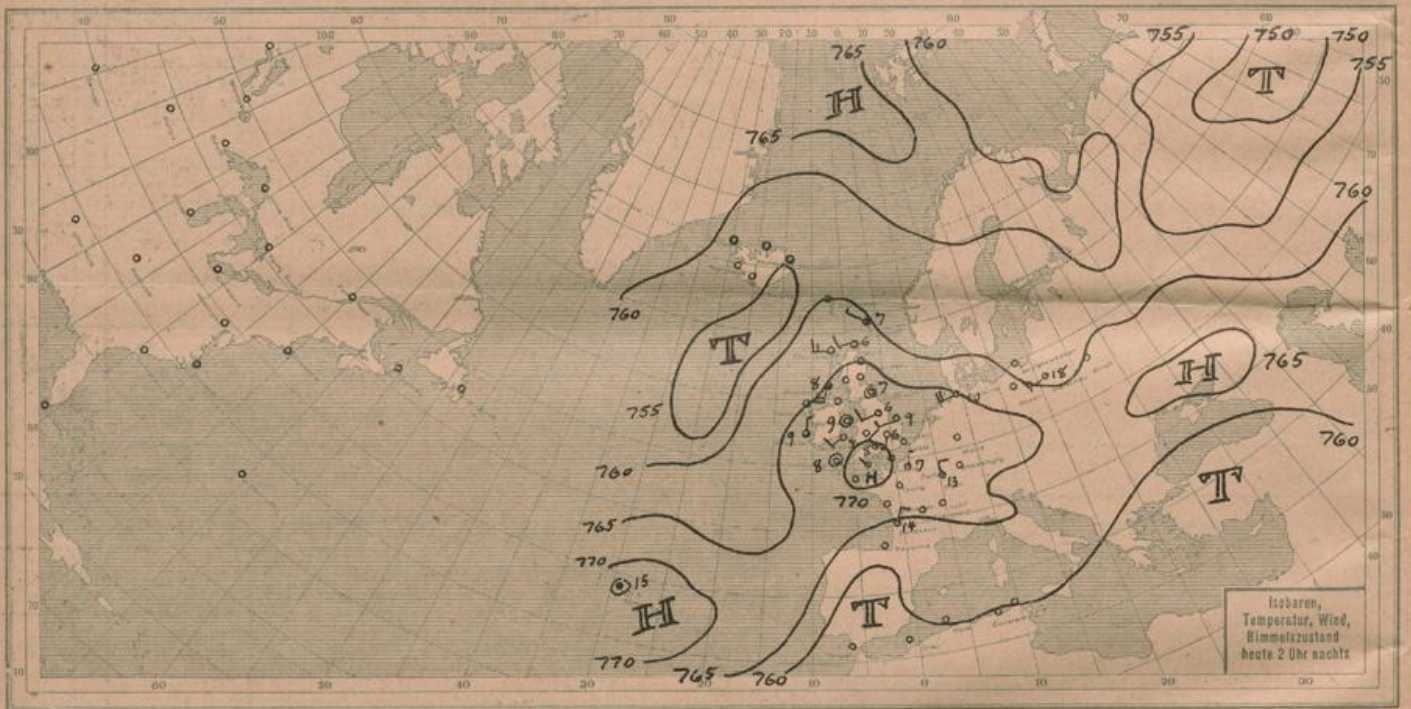
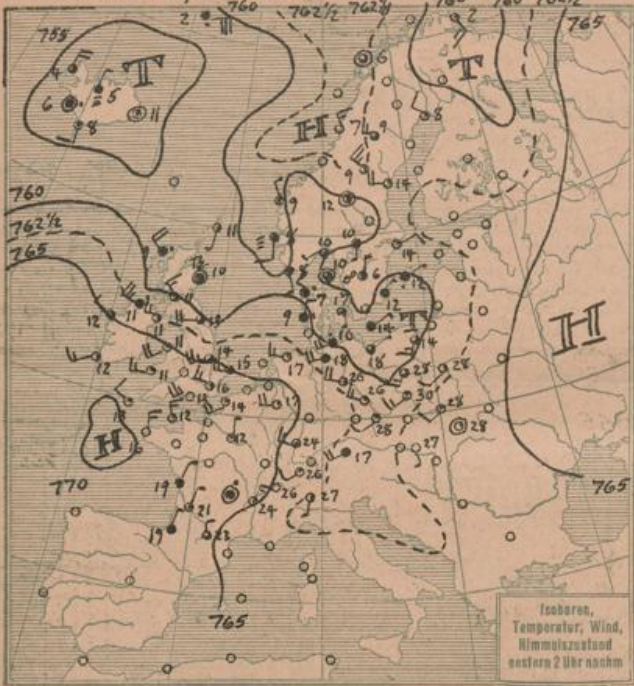
DEUTSCHE STATIONEN	NACHMITTAG 2 UHR								ABEND 7 UHR													
	Luftdruck	Wind	Wetter	Temp.	Luftdruck (Char. u. Änd.)	W	Sichtweite in Km	Wolken	Rel. Feucht.	Niederschlag	Max. See	Luftdruck	Wind	Wetter	Temp.	Luftdruck (Char. u. Änd.)	W	Sichtweite in Km	Wolken	Rel. Feucht.	Niederschlag	Max. See
Borkum	762.6	W 3	01	17	+1.5	0	10	3/10	85	0	2	764.7	W 4	00	12	0	20	3/10	85	0	0	1
Helgoland		W 3	heiter								2		W 3	heiter								3
Kiel	61.6	W 5	11	18	+1.0	5	10	10/10	87	0	7	64.8	NW 4	00	13	+1.5	0	20	3/10	85	0	50
Warnemünde	61.4	W 5	11	18	+1.0	5	10	10/10	87	0	9	64.3	W 3	01	11	+1.0	0	20	wolkenlos	85	0	10
Swinamünde	54.7	W 1	12	18	-0.5	0	4	3/10	85	0	6	63.4	W 1	11	11	+2.0	0	10	10/10	85	0	0
Rügenwaldermünde	58.1	W 3	11	18	-1.5	1	10	3/10	85	0	2	61.1	W 0	12	17	+1.5	1	4	10/10	85	0	24
Danzig	60.2	W 3	11	18	-1.5	1	10	3/10	85	0	2	59.4	W 2	bed.	15	+0.3	1	4	10/10	85	0	24
Königsberg	60.2	W 3	11	18	-1.5	1	10	3/10	85	0	2	69.0	W 3	11	21	+1.0	0	10	6/10	85	0	31
Memel	60.1	W 2	11	18	+0.5	1	50	6/10	85	0	0	57.8	W 1	12	20	+1.0	0	2	8/10	85	0	24
Aachen	60.1	W 2	11	18	+0.5	1	50	6/10	85	0	0	59.4	W 1	12	22	-1.5	1	20	7/10	85	0	0
Löningen	60.2	W 1	12	18	-0.5	0	10	10/10	85	0	4	65.7	NW 1	00	15	+1.5	0	10	3/10	85	0	15
Berlin	60.2	W 1	12	18	-0.5	0	10	10/10	85	0	4	62.6	W 3	00	20	+1.0	1	10	6/10	85	0	28
Magdeburg	60.4	W 1	12	18	-0.5	0	10	10/10	85	0	5	64.0	W 4	12	15	+1.5	0	20	10/10	85	0	27
Dresden	60.5	W 3	01	25	-0.5	0	60	3/10	85	0	4	63.0	W 4	55	18	+2.5	0	10	10/10	85	0	25
Karlsruhe	60.4	W 3	02	30	-2.0	0	50	3/10	85	0	2	64.9	W 2	12	20	+1.0	1	10	10/10	85	0	24
Grünberg V/Schl.	60.4	W 3	02	30	-2.0	0	50	3/10	85	0	2	60.5	W 4	12	23	+1.0	1	10	6/10	85	0	30
Breslau	60.4	W 3	02	30	-2.0	0	50	3/10	85	0	2	60.3	W 2	12	25	+1.0	0	2	6/10	85	0	30
Frankfurt a/M.	60.4	W 3	02	30	-2.0	0	50	3/10	85	0	2	60.2	NW 1	01	19	+1.5	0	20	4/10	85	0	25
Friedrichshafen	60.4	W 3	02	30	-2.0	0	50	3/10	85	0	2	65.6	W 2	51	15	+2.0	0	20	4/10	85	0	22
Bamberg	60.4	W 3	02	30	-2.0	0	50	3/10	85	0	2	65.9	W 2	12	15	+1.0	0	50	7/10	85	0	28
Pfaff	60.3	W 3	02	30	-2.0	0	50	3/10	85	0	2	63.0	W 1	11	16	+0.5	0	10	10/10	85	0	27
München	60.3	W 3	02	30	-2.0	0	50	3/10	85	0	2	60.5	W 1	11	16	+0.5	0	10	10/10	85	0	27
Strassburg	60.3	W 3	02	30	-2.0	0	50	3/10	85	0	2	60.5	W 1	11	16	+0.5	0	10	10/10	85	0	27
Posen	60.3	W 3	02	30	-2.0	0	50	3/10	85	0	2	60.5	W 1	11	16	+0.5	0	10	10/10	85	0	27
Kehler Asten 852	60.1	W 4	11	18	+0.5	3	20	7/10	85	0	0	60.5	W 4	10	10	+1.0	0	50	5/10	85	0	15
Brocken 1148	60.1	W 4	11	18	+0.5	3	20	7/10	85	0	0	60.5	W 4	10	10	+1.0	0	50	5/10	85	0	15
Fichtelberg 1213	60.1	W 4	11	18	+0.5	3	20	7/10	85	0	0	60.5	W 4	10	10	+1.0	0	50	5/10	85	0	15
Schneekoppe 1603	60.1	W 4	11	18	+0.5	3	20	7/10	85	0	0	60.5	W 4	10	10	+1.0	0	50	5/10	85	0	15
Zugspitze 2964	60.1	W 4	11	18	+0.5	3	20	7/10	85	0	0	60.5	W 4	10	10	+1.0	0	50	5/10	85	0	15

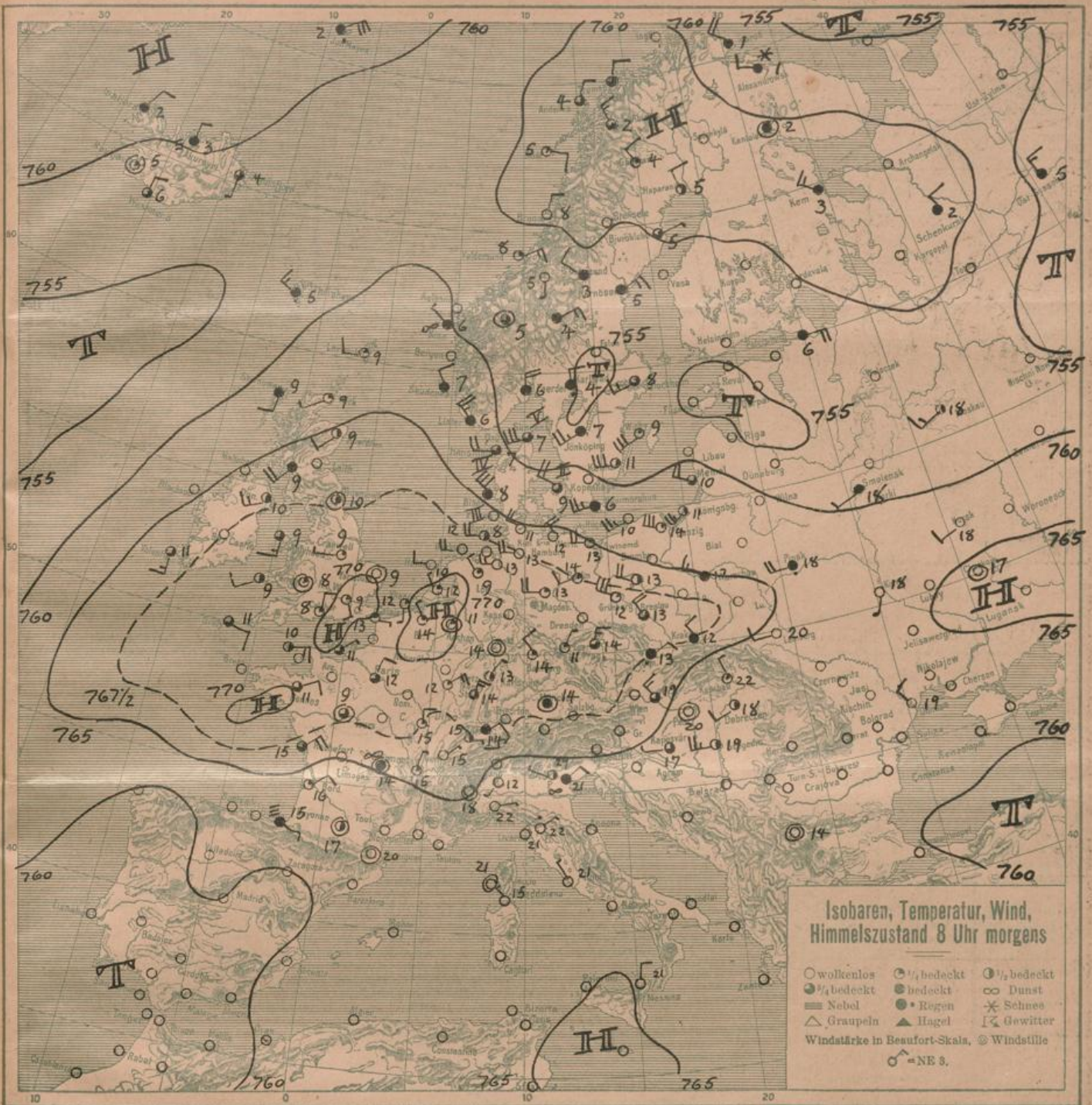
*) Es beobachten statt um 2p und 7p: Kiel und Warnemünde um 8p, Aachen um 21p, Dresden um 20p und 7p, Bamberg um 91p, K' Asten 280p, Brocken 21p, Schneekoppe 98p, Zugspitze 21p, 91p — Luftdruck der Bergstationen nicht auf Schwere und N-Meerespiegel reduziert.

KÜSTENSTATIONEN UND FEUERSCHIFFE		HEUTE MORGEN 8 UHR												
NACHMITTAG und ABEND des VORTAGES		DEUTSCHE STATIONEN	Luftdruck	Wind	Wetter	Temp.	Luftdruck (Char. u. Änd.)	W	Sichtweite in Km	Wolken	Rel. Feucht.	Niederschlag	Min. See	
List	2p WNW 3-4, wolzig, gew. sicht, see 3 5p E 4-5, heiter, sichtig, see 3	Borkum	768.3	W 4	01	12	+1.0	0	50	wolkenlos	85	0	1	
Bulk	2p 752.1 W, wolzig, T 18, sicht 4 Km, see 1 5p 754.5 WNW 6, 00, T 15, " 20, " 4 T 10, see 1	W' haven	68.7	W 4	00	11	+1.5	0	20	wolkenlos	7	0	3	
Arkona	5p W 5, bedeckt, see 5	Helgoland	67.0	W 4	bed.	8								
Aussenjade		Kiel	68.6	W 3	00	13	+1.0	0	20	2	8	0	7	
Marianleuchte	2p 756.6 WNW 3, watter 17, T 16, sicht 10 Km, see 3 5p 752.3 W 5, " 19, T 15, " " " "	Warnemünde	60.6	NW 4	01	12	+1.0	0	20	wolkenlos	0	0	3	
Borkumriff	2p 763.1 WNW 3, watter 00, T 12, klar 7p 764.3 WNW 3, " 01, T 12, 1/10 ew	Swinamünde	65.3	W 4	01	13	+1.5	0	10	3/10	85	0	4	
Amrumbank	2p NW 1, heiter, see 2 7p WNW 3, " " " "	Rügenwaldermünde	63.3	W 5	heiter	10	+0.3	2						
Adlergrund	5p stille, Nebel, sicht 0.5 Km, see 0 7p W 3, dinstig, sicht 0.5 Km, bedeckt, see 3	Danzig	63.4	W 5	01	19	+1.5	0	20	3/10	85	0	10	
Borkum	5p 764.0 W 5, watter 00, T 10	Königsberg	62.6	W 5	01	11	+1.5	0	20	5/10	85	0	9	
		Memel	62.6	NW 4	12	10	+2.0	1	10	10/10	85	0	4	
		Aachen	67.8	W 4	01	11	+0.5	1	20	1/10	85	0	6	
		Löningen	69.9	NW 1	00	9	+1.0	0	10	1/10	85	0	6	
		Berlin	68.9	W 2	01	18	+1.0	0	10	2/10	85	0	1	
		Magdeburg	69.3	W 4	02	13	+1.0	0	20	2/10	85	0	8	
		Dresden	64.5	NW 4	01	12	+1.0	0	50	4/10	85	0	4	
		Grünberg V/Schl.	67.9	W 5	00	12	+1.0	0	10	1/10	85	0	9	
		Breslau	68.0	NW 4	14	13	+1.5	0	50	7/10	85	0	12	
		Frankfurt a/M.	69.4	NE 1	11	13	+1.0	0	10	6/10	85	0	13	
		Karlsruhe	67.1	NE 2	11	15	+0.5	0	20	1/10	85	0	11	
		Bamberg	69.5	NW 2	01	15	+0.5	1	250	1/10	85	0	9	
		Pfaff	67.4	W 1	12	14	+0.5	0	10	10/10	85	0	12	
		München	67.4	W 1	12	14	+0.5	0	10	10/10	85	0	12	
		Strassburg	68.4	NE 2	01	14	+1.0	0	20	10/10	85	0	11	
		Posen	67.0	W 4	01	13	+1.0	1	50	4/10	85	0	4	
		Kehler Asten 852	60.1	W 4	03	6	+0.5	0	20	wolkenlos	0	0	0	
		Brocken 1148	60.1	W 4	00	3	+1.0	0	50	0	0	0	1	
		Fichtelberg 1213	60.3	NW 4	16	9	+1.5	0	10	10/10	85	0	3	
		Schneekoppe 1603												
		Zugspitze 2964												

*) Es beobachten: Dresden 8p, Karlsruhe 7p, Schneekoppe 7p, Zugspitze 7p — Luftdruck der Bergstationen nicht auf Schwere und N-Meerespiegel reduziert.

Sonnabend, 17. Mai 1924





ALLGEMEINE ÜBERSICHT 8 Uhr morgens: Sonnabend, 17. Mai 1924

An der Einbruchfront der kalten Luftmasse setzten sich gestern die Gewitterstörungen östlich der Elbe fort und führten vielfach zu Hagelfällen. Im Bereich der kalten Luftmasse trat ein starker Druckanstieg ein, der zur Ausbildung eines stärkeren Hochdruckgebietes über Westeuropa führte. An der Vorderseite eines neuen, westlich von Großbritannien erschienenen ozeanischen Tiefdruckgebietes scheinen neue warme Luftmassen nordwärts transportiert zu werden. Die langsam sich nähernde atlantische Depression schnürt im Verein mit der über Spanien liegenden Depression das westeuropäische Hoch vom Azorenhoch ab und drängt es ostwärts. Deutschland wird zunächst im Einflußbereich des hohen Druckes liegen bleiben.

WETTERAUSSICHTEN AN DER DEUTSCHEN KÜSTE für Sonntag, 18. Mai 1924

NORDSEE: Abflauende links drehende Winde, heiter bis wolkeig, trocken, etwas wärmer.

WÄHL. OSTSEE: (Wetterwarte Swinemünde) Starke in Böen stürmische, später abflauende Winde aus westl. bis nordwestl. Richtungen, trocken, heiter, kühl.

ÖSTL. OSTSEE: Frische böige Winde aus westlichen Richtungen, veränderlich, Regenschauer.

Windwarnungen: Heute 8⁰⁰ am. (W. Swinemünde) mittl. Ostsee: Gefahr starker West- bis Nordwestböen, Signalball.

NACH AUFEICHNUNGEN DER REGISTRIERAPPARATE ZU HAMBURG SEIT GESTERN 8 UHR MORGENS (M.E.Z.)

Table with columns for STUNDE (9-13), STATION, and weather data (Luft-Druck, Wind, Sichtweite, etc.) for various locations like Wien, Zürich, Venedig, etc.

AUFSTIEGE

Table with columns for STATION, Wind in m/s, Seehöhe, Zeit, Boden, 200, 500, 1000, 1500, 2000, 2500, 3000, 3500, 4000, 4500, 5000, Bemerkungen. Includes sub-sections for 'Flachträge vom 16. Mai', 'Gestern nachm. u. abend', and 'Heute morgen'.

SCHIFFSMELDUNGEN

Table with columns for Datum, Zeit, Breite, Länge v. Gr., Luft-Druck, Wind, Wetter, Temp., Luft/Wasser, W, Sichtweite, Wolken, See, Dünung, etc. for various ships.