

WETTERBERICHT DER DEUTSCHEN SEEWARTE

JAHRGANG 49 Nr. 143

Donnerstag, 22. Mai 1924

Mitteleuropäische Zeit — Luftdruck reduziert auf 0° Temperatur, N-Meeresspiegel. Schwere in 45° Breite — Temperatur in Grad Celsius — Windstärke nach Beaufortskala (12 = Orkan) — Wetter: 00 bis 09 wolkenlos bis halb bedeckt, 10-19 halb bis ganz bedeckt, 20-29 Dunst oder Nebel, 30-39 Schauer, 40-49 Rieselregen, 50-59 sonstiger Regen, 60-69 Schnee, 70-79 Regen und Schnee gemischt, 80-89 Graupeln oder Hagel, 90-99 Gewitter — W = Witterungsverlauf seit der letzten Beobachtung: 0 = wolkenlos bis halb bedeckt, 1 = wolkig, 2 = anhaltend ganz bedeckt, 3 = Dunst oder Nebel, 4 = dichter Nebel, 5 = Scheuer, 6 = Regen oder Rieselregen, 7 = Schnee, 8 = Graupeln oder Hagel, 9 = Gewitter — Relative Feuchtigkeit: 0 = 95-100%, 9 = 90-94%, 8 = 80-89%, 7 = 70-79%, 6 = 60-69%, 5 = 50-59%, 4 = 40-49%, 3 = 30-39%, 2 = 20-29%, 1 = 10-19%.

NACHMITTAG UND ABEND DES VORTAGES

DEUTSCHE STATIONEN	NACHMITTAG 2 UHR										ABEND 7 UHR											
	Luftdruck	Wind	Wetter	Temp.	Luftdruck Char. u. Rnd.	W	Sichtweite in Km	Wolken	Rel. Feuchtigkeit	Min. See	Luftdruck	Wind	Wetter	Temp.	Luftdruck Char. u. Rnd.	W	Sichtweite in Km	Wolken	Rel. Feuchtigkeit	Min. See		
Borkum	760.1	Stille	11	10	-0.5	2	10	10/10 a-str.	9	3	760.1	E	3	11	15	0	2	10	10/10 str.	8	0	0
Helgoland	-	E 3	bed.							3	-	E 3	Jebel									
Keitum																						
Bremen	60.6	E 2	21	10	-	0	3	4	10/10 str.	0	0	16										
Hamburg	61.9	E 3	11	12	+0.5	2	4	10/10 str.	9													
Kiel	64.0	ESE 3	59	8	-	0	5	10/10 str.	0													
Warnemünde																						
Swinemünde	64.6	E 4	10	10	-	0	1	2.0	10/10 str.	7												
Rügenwaldermünde																						
Danzig	68.5	N 4	10	10	+0.5	2	2.0	10/10 str.	7													
Königsberg																						
Memel	69.1	N 3	02	14	+0.5	0	2.0	10/10 str.	0													
Aachen	59.2	WNW 3	11	2.5	-	0	1	5.0	10/10 str.	5												
Löningen																						
Berlin	62.4	NE 1	51	12	-	0	4	10/10 str.	4													
Magdeburg	61.3	ESE 2	11	18	-	0	2	4	10/10 str.	7												
Dresden	60.1	NE 4	11	22	-	0	1	2.0	10/10 str.	6												
Karlshöhe																						
Grünberg 1/5chl.																						
Breslau	62.8	ESE 2	11	15	-	0	2	10	10/10 str.	8												
Frankfurt a/M.	60.6	SW 3	40	22	-	0	6	5.0	10/10 str.	6												
Friedrichshafen																						
Bamberg																						
Fürth																						
München	58.6	E 3	12	25	-1.5	1	5.0	10/10 str.	4													
Strassburg	59.4	NNE 1	11	24	-1.0	7	2.0	10/10 str.														
Posen	63.0	-	3	-	-	0	6	-	10/10 str.													
Kahler Asten 852		SW 3	11	17	+0.5	0	5.0	10/10 str.	9													
Brocken 1148																						
Fichtelberg 1213																						
Schneekoppe 1603	659.5	NW 3	10	18	-	0	9	5.0	10/10 str.	6												
Zugspitze 2964																						

*) Es beobachten statt um 2p und 7p: Kiel und Warnemünde um 8p, Aachen um 2¹⁴p, Dresden um 2⁰⁵p und 7²⁵p, Bamberg um 9¹⁷p, K' Asten 2⁰⁰p, Brocken 2¹⁵p, Schneekoppe 9²⁸p, Zugspitze 2¹⁶p, 9¹⁶p — Luftdruck der Bergstationen nicht auf Schwere und N-Meeresspiegel reduziert.

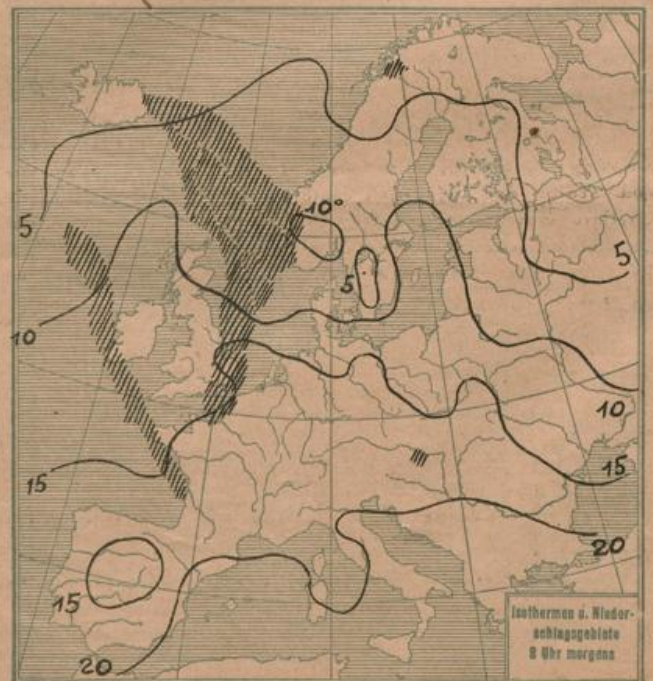
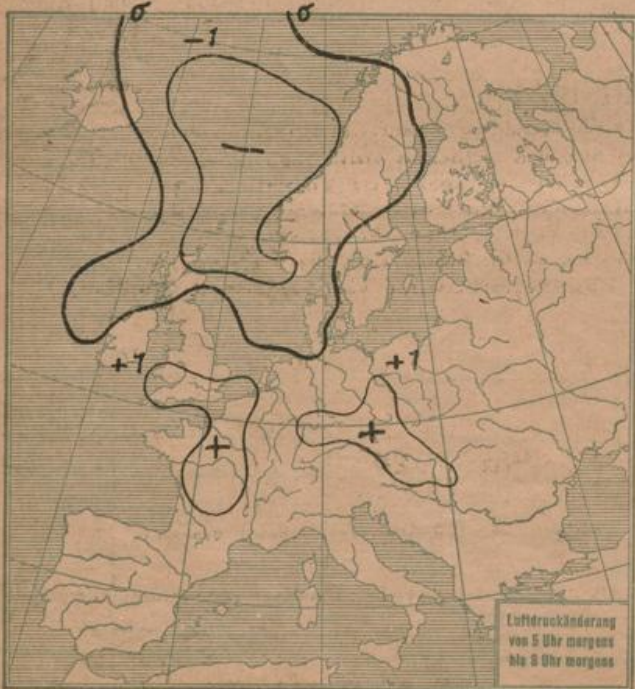
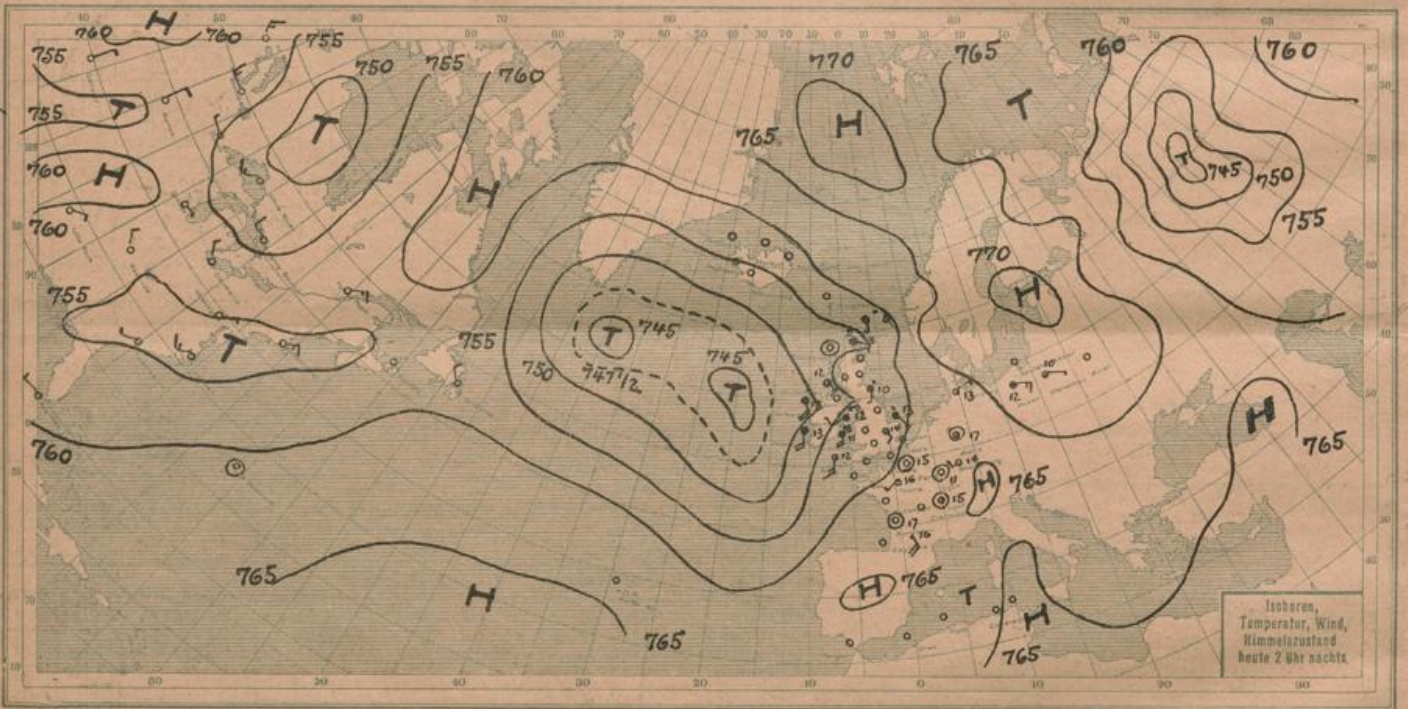
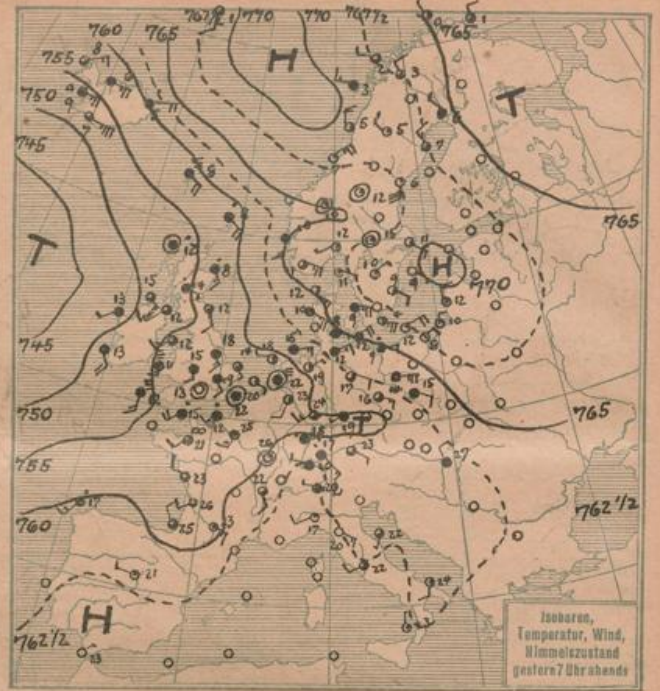
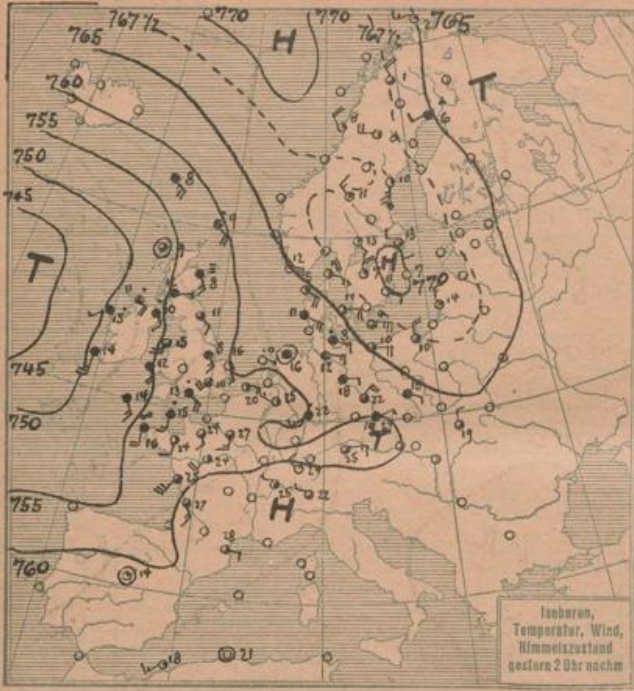
KÜSTENSTATIONEN UND FEUERSCHIFFE

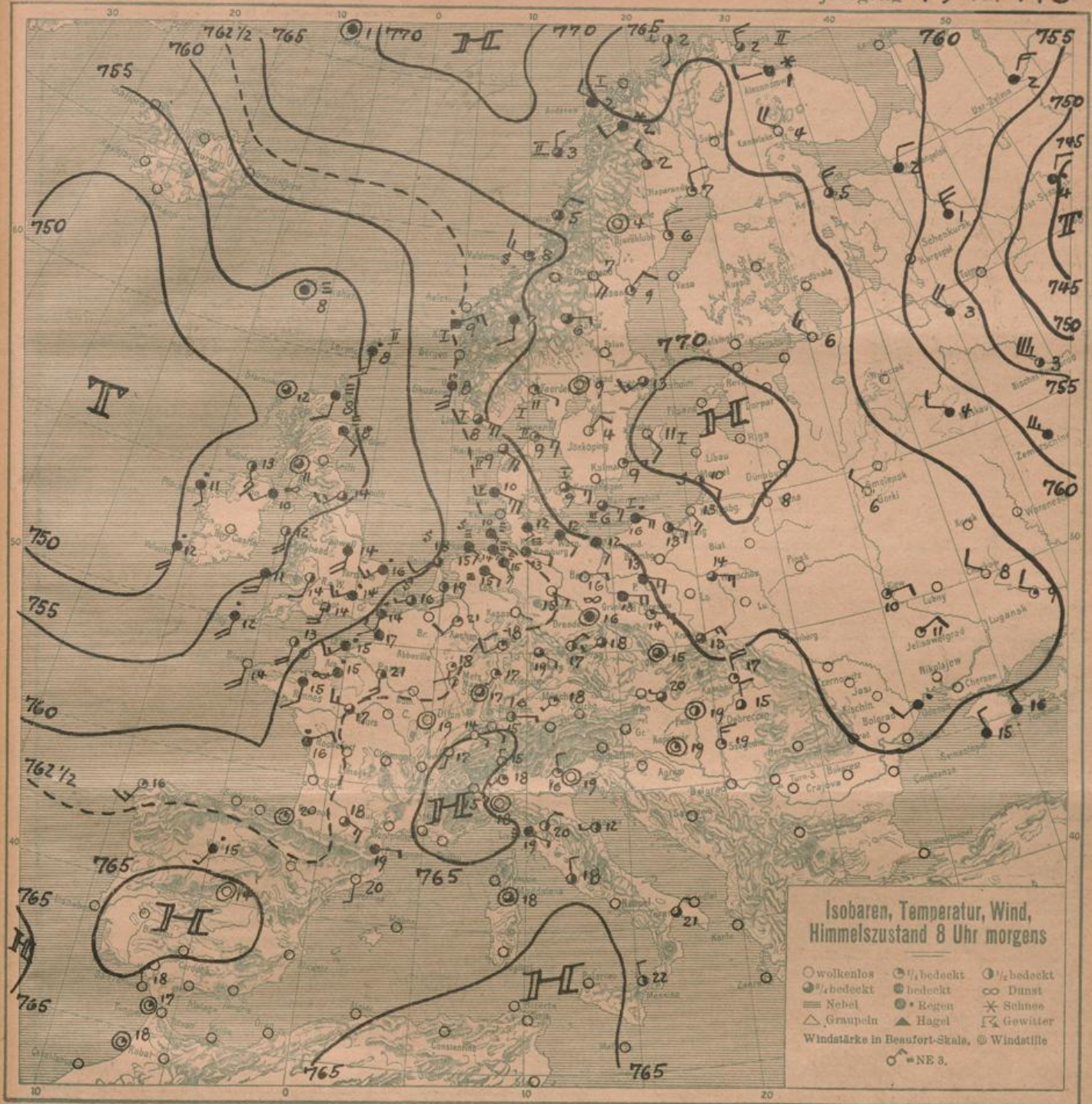
NACHMITTAG und ABEND des VORTAGES	
Ust	2p E 7-8, bedeckt, Regen, gew. Sicht, See 5 5p E 6-7, " " " " " " " " " " " "
Bülk	2p 762.0 E 6, Wetter 55, T 7, Sicht 10 Km, See 4 7p 761.4 E 5, " " " " " " " " " " " "
Arkona	7p E 5, bedeckt, See 5
Aussenjade	
Marientauhe	2p 760.0 E 6, Wetter 60, T 9, Sicht 10 Km, See 5
Borkumriff	2p 760.0 E 2, Wetter 27, L-T 2, W-T 10 7p 760.4 E 2, " " " " " " " " " " " "
Amrumbank	2p ESE 4, bew. Wlk., See 3 7p ESE 4, bedeckt, " " " " " " " " " " " "
Adlergrund	5p E 5 wolkig, Dornholm sichtbar, See 5 7p E 3, " " " " " " " " " " " "
Borkum	5p 760.3 ENE 1, Wetter 11, T 16
HEUTE MORGEN	
Lish	8a SE 4-5, bedeckt, gew. Sicht, See 3 11a ESE 3-4, " " " " " " " " " " " "
Bülk	8a 761.5 ESE 3, Wetter 11, T 9, Sicht 10 Km, See 2 11a 761.5 ESE 3, " " " " " " " " " " " "
Arkona	
Aussenjade	8a SE 1, dünnig, See 2
Marientauhe	8a 761.8 ESE 3, Wetter 11, T 9, Sicht 10 Km, See 1 11a 761.0 ESE 3, " " " " " " " " " " " "
Borkumriff	8a 760.4 SE 3, Wetter 27, L-T 2, W-T 12
Amrumbank	8a ESE 3, bew. Wlk., See 2
Adlergrund	8a ESE 3, bedeckt, Dornholm sichtbar, See 3
Borkum	11a 760.9 SE 3, Wetter 11, T 14

HEUTE MORGEN 8 UHR

DEUTSCHE STATIONEN	Luftdruck	Wind	Wetter	Temp.	Luftdruck Char. u. Rnd.	W	Sichtweite in Km	Wolken	Rel. Feuchtigkeit	Min. See
Borkum	761.1	SE 3	27	14	-	0	4	10/10 a-str.	0	0
W' haven	62.8	SE 2	20	14	-	0	5	10/10 str.	0	2
Helgoland	60.9	SE 3	Jebel	10						
Keitum										
Bremen	61.8	SE 3	21	15	-	0	3	10/10 str.	0	0
Hamburg	62.8	ESE 2	15	13	-0.5	3	1	Jebel	9	0
Gr. Borstel		E 3	50	12					1	9
Kiel	63.8	ESE 2	11	12	-	0	1	10/10 str.	0	0
Warnemünde	64.4	ESE 2	11	12	+1.0	1	10	10/10 str.	0	27
Swinemünde	64.9	ESE 2	11	12	+0.5	0	5.0	10/10 str.	7	2
Rügenwaldermünde	60.5	ESE 4	bed.	11	-	0	1		6	0
Danzig	68.8	ESE 2	11	13	-	0	2.0	10/10 str.	5	0
Königsberg	69.4	ESE 3	01	13	-	0	2.0	10/10 str.	5	0
Memel	71.2	E 1	01	10	+0.5	0	2.0	10/10 str.	4	0
Aachen	61.4	SW 2	01	21	-	0	9	5.0	7	0.3
Löningen	61.6	SE 1	27	15	+0.5	4	0.6	10/10 str.	5	0.13
Berlin	62.8	E 1	00	10	+0.5	1	2	wolkig	7	0.13
Magdeburg	63.5	E 1	27	15	+0.5	3	1	Jebel	9	0.14
Dresden	63.6	Stille	25	10	+0.5	3	2	10/10 str.	9	0.13
Grünberg 1/5chl.	64.0	ESE 4	11	13	+1.0	5	10	10/10 str.	8	0.12
Breslau	64.2	ESE 3	00	14	-	0	2.0	10/10 str.	8	0.12
Frankfurt a/M.	62.5	WNW 2	01	18	+0.5	1	10	10/10 str.	0	0.10
Karlshöhe	60.3	SW 1	00	17	+0.5	5	10	10/10 str.	8	0.15
Friedrichshafen	64.3	E 1	00	17	+1.0	1	5.0	10/10 str.	8	-
Bamberg	63.5	SE 1	11	19	+1.0	1	5.0	10/10 str.	7	0.14
Fürth										
München	62.4	SW 1	11	18	-	9	5.0	10/10 str.	7	11
Strassburg										
Posen	63.0	ESE 3	11	13	+0.5	6	10	10/10 str.	6	-
Kahler Asten 852		SE 3	01	15	+0.5	0	5.0	wolkig	0	3
Brocken 1148	682.5	SW 4	05	12	+0.5	0	5.0	10/10 str.	0	0
Fichtelberg 1213	660.0	NW 7	10	12	+1.0	0	2.0	10/10 str.	9	1
Schneekoppe 1603										
Zugspitze 2964										

*) Es beobachten: Dresden 8⁰¹a, Karlshöhe 7⁴⁶a, Schneekoppe 7⁰⁸a, Zugspitze 7⁰⁸a — Luftdruck der Bergstationen nicht auf Schwere und N-Meeresspiegel reduziert.





ALLGEMEINE ÜBERSICHT 8 Uhr morgens: Donnerstag, 22. Mai 1924

Die an der gestern wie auch heute von Holland nach Mitteleuropa hineinreichenden Konvergenzlinie herrschenden Temperaturgegensätze haben sich abgeschwächt. Die östlichen Flandbildungen der ozeanischen Depression über diesem Gebiet sind heute nur schwach erkennbar; über ganz Mittel- und Westeuropa steigt der Luftdruck gleichmäßig. Die ozeanische Depression zieht langsam nordwärts und die unwe- sentlichen Temperaturunterschiede in ihrer Umgebung sprechen für weiteres Verflachen. Wird unser Küstengebiet mehr unter den Einfluß höheren Druckes gelangen - Aufheiterung und Erwärmung - so können die über England und Frankreich erkennbaren Konvergenzlinien vorübergehend Tieder- schläge und Gewitter bringen.

WETTERAUSSICHTEN AN DER DEUTSCHEN KÖSTE für Freitag, 23. Mai 1924

- NORDSEE: } Schwache bis mäßige südliche bis östliche Winde, heiter bis wolkig, etwas wärmer, vorwiegend trocken.
- Westl. OSTSEE: }
- östl. OSTSEE: (Wetterwarte Königsberg) Schwache südliche Winde, meist heiter, zunehmende Erwärmung, Gewitterneigung.

Sturmwarnungen:

NACH AUFZEICHNUNGEN DER REGISTRIERAPPARATE ZU HAMBURG SEIT GESTERN 8 UHR MORGENS (M.E.Z.)

Table with columns for 'STUNDE' (9-12n, 1-8) and rows for 'Thermograph', 'Barograph', 'Anemograph', and 'Sonnenscheindauer in Min'.

Table with columns for 'STATION' and rows for weather data at three times: 'Gestern nachm. 2Uhr', 'Gestern abend 7Uhr', and 'Heute morgen 8Uhr'. Stations include Wien, Zürich, Helder, etc.

AUFSTIEGE

Table with columns for 'STATION', 'Wind in m/s', 'Seehöhe', 'Zeit', 'Boden', and 'Bemerkungen'. Includes sub-headers for 'Gestern nachm. u. abend' and 'Heute morgen'.

SCHIFFSMELDUNGEN

Table with columns for 'Datum', 'Zeit', 'Breite', 'Länge v. Gr.', 'Luftdruck', 'Wind', 'Wetter', 'Temp. Luft/Wasser', 'Sichtweite', 'Wellen', 'See', 'Dünung aus', 'Datum', 'Zeit', 'Breite', 'Länge v. Gr.', 'Luftdruck', 'Wind', 'Wetter', 'Temp. Luft/Wasser', 'Sichtweite', 'Wellen', 'See', 'Dünung aus'.