

WETTERBERICHT DER DEUTSCHEN SEEWARTE

JAHRGANG 49 Nr. 146

Sonntag, 25. Mai 1924

Mitteuropäische Zeit — Luftdruck reduziert auf 0° Temperatur, N-Meerespiegel. Schwere in 45° Breite — Temperatur in Grad Celsius — Windstärk nach Beaufortskala (12 = Orkan) — Wetter: 00 bis 09 wolkenlos bis halb bedeckt, 10-19 halb bis ganz bedeckt, 20-29 Dunst oder Nebel, 30-39 Schauer, 40-49 Rieselregen, 50-59 sonstiger Regen, 60-69 Schnee, 70-79 Regen und Schnee gemischt, 80-89 Graupeln oder Hagel, 90-99 Gewitter — W = Witterungsverlauf seit der letzten Beobachtung: 0 = wolkenlos bis halb bedeckt, 1 = wolkig, 2 = anhaltend ganz bedeckt, 3 = Dunst oder Nebel, 4 = dichter Nebel, 5 = Schauer, 6 = Regen oder Rieselregen, 7 = Schnee, 8 = Graupeln oder Hagel, 9 = Gewitter — Relative Feuchtigkeit: 0 = 95-100%, 9 = 90-94%, 8 = 80-89%, 7 = 70-79%, 6 = 60-69%, 5 = 50-59%, 4 = 40-49%, 3 = 30-39%, 2 = 20-29%, 1 = 10-19%.

NACHMITTAG UND ABEND DES VORTAGES

DEUTSCHE STATIONEN	NACHMITTAG 2 UHR									ABEND 7 UHR													
	Luftdruck	Wind	Wetter	Temp.	Luftdruck Char. u. Änd.	W	Sichtweite in km	Wolken	Rel. Feuchtigk.	See	Luftdruck	Wind	Wetter	Temp.	Luftdruck Char. u. Änd.	W	Sichtweite in km	Wolken	Rel. Feuchtigk.	Min. Niedrigste	Max. See		
Borkum	761.9	SSW 5	16	14	-0.5	6	2	7/10	...	7	760.2	SW 6	10	14	0.0	1	50	7/10	...	-	-		
Helgoland		5	4	bedeckt						3		SW 1	14	bed.							2		
Kiel	58.9	S 5	11	19	-1.0	1	10	10/10	...	6	51.4	SSW 5	10	14	-0.5	5	50	7/10	...	7	2	19	
Warnemünde	58.2	SW 4	11	19	-2.0	0	10	7/10	...	8	51.6	SE 3	16	14	-1.0	9	50	7/10	...	8	4	20	
Swinemünde	55.9	SSW 2	11	22	-2.5	1	50	7/10	...	5	51.1	S 2	11	12	-1.0	7	50	7/10	...	0	4	17	
Rügenwaldermünde	58.3	NNE 2	12	16	0.0	0	10	8/10	...	7	52.1	NW 1	11	12	-3.5	1	2	10/10	...	0	10	0	
Danzig	58.0	W 3	27	10	+1.0	2	10	10/10	...	7	52.5	SE 3	11	19	-2.5	1	20	7/10	...	6	0	24	
Königsberg	58.6	SSW 6	16	15	-0.5	6	20	10/10	...	9	52.8	SE 2	20	15	-1.5	1	4	8/10	...	8	-	-	
Memel	58.6	SSW 6	16	15	-0.5	6	20	10/10	...	9	58.0	E 2	01	14	-1.0	0	4	7/10	...	7	0	21	
Aachen	56.1	SW 1	02	25	-1.5	0	10	8/10	...	3	58.6	SW 3	15	14	-2.0	3	10	7/10	...	0	0	1	
Magdeburg	56.1	SSW 3	17	22	-2.5	1	20	7/10	...	4	58.2	SSW 6	11	15	-0.5	5	50	10/10	...	7	0	16	
Dresden	56.8	SSW 4	01	23	-2.0	1	50	5/10	...	4	58.3	SW 1	30	14	-0.5	6	1	10/10	...	8	2	-	
Grünberg V/Schl.	58.2	SSW 2	11	23	-1.0	0	250	6/10	...	5	58.3	W 2	51	19	-1.0	6	4	10/10	...	7	1	25	
Frankfurt a/M.	58.5	SW 4	16	17	-0.5	6	10	10/10	...	8	58.3	SW 3	10	18	0.0	6	10	7/10	...	8	1	24	
Friedrichshafen	56.7	SE 3	00	25	-2.5	0	250	2/10	...	4	58.5	SSW 3	16	16	-0.5	6	250	7/10	...	7	2	23	
Bamberg	56.1	SSW 3	11	19	-0.5	5	50	7/10	...	4	55.4	S 3	12	21	-0.5	0	20	8/10	...	6	0	24	
Fürth	56.8	SSW 4	01	23	-2.0	1	50	5/10	...	4	55.9	SE 2	01	22	-1.0	0	50	2/10	...	6	0	24	
München	56.7	SE 3	00	25	-2.5	0	250	2/10	...	4	55.7	SW 3	06	25	0.0	6	10	10/10	...	8	1	23	
Strassburg	56.1	SSW 3	11	19	-0.5	5	50	7/10	...	4	57.6	W 1	16	16	-0.5	1	50	10/10	...	8	2	23	
Posen	58.8	SSW 1	12	22	-1.5	1	20	7/10	...	5	57.8	S 2	51	14	+1.0	6	20	10/10	...	0	2	25	
Kahler Asten 852											56.5	NW 1	10	18	+1.0	1	50	7/10	...	6	0	25	
Brocken 1148											56.5	SSW 2	11	19	-2.0	1	10	7/10	...	7	0	22	
Fichtelberg 1213											6.55.9	SSW 7	17	8	-0.5	6	0.5	Nebel	...	0	7	14	
Schneekoppe 1603											6.54.5	WSW 5	16	10	-1.5	6	250	7/10	...	0	2	13	
Zugspitze 2964																					8	4	17

*) Es beobachten statt um 2 p und 7 p: Kiel und Warnemünde um 8 p, Aachen um 2¹⁶ p, Dresden um 2⁰⁵ p und 7⁰⁵ p, Bamberg um 9¹⁷ p, K' Asten 2⁰⁰ p, Brocken 2¹⁵ p, Schneekoppe 9⁰⁵ p, Zugspitze 2¹⁶ p, 9¹⁰ p — Luftdruck der Bergstationen nicht auf Schwere und N-Meerespiegel reduziert.

KÜSTENSTATIONEN UND FEUERSCHIFFE

HEUTE MORGEN 8 UHR

NACHMITTAG UND ABEND DES VORTAGES

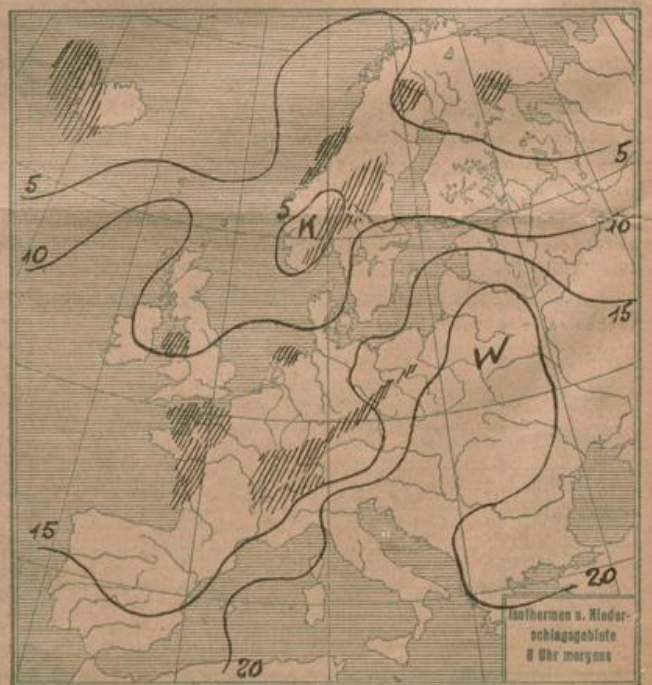
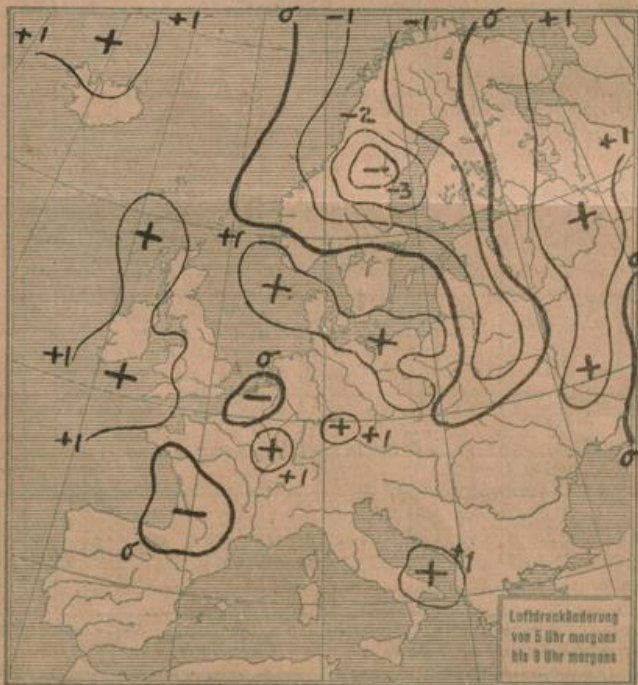
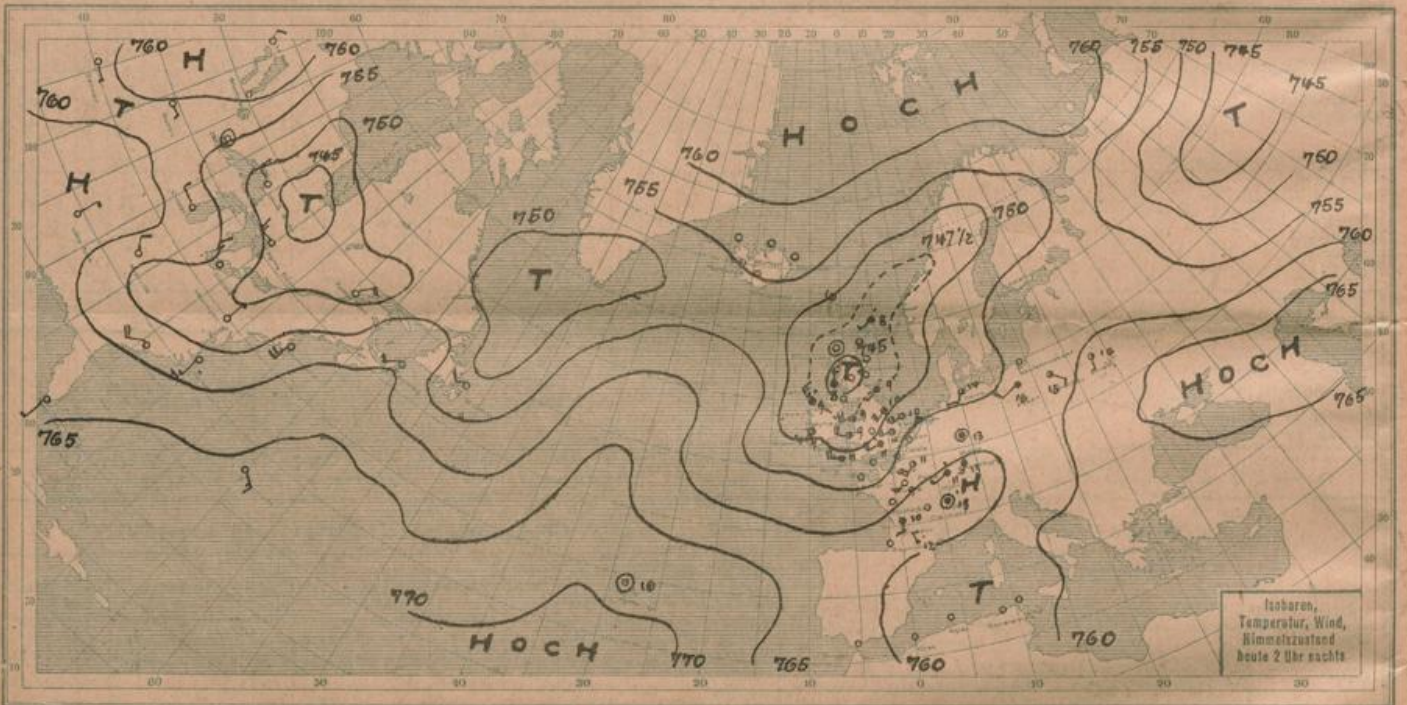
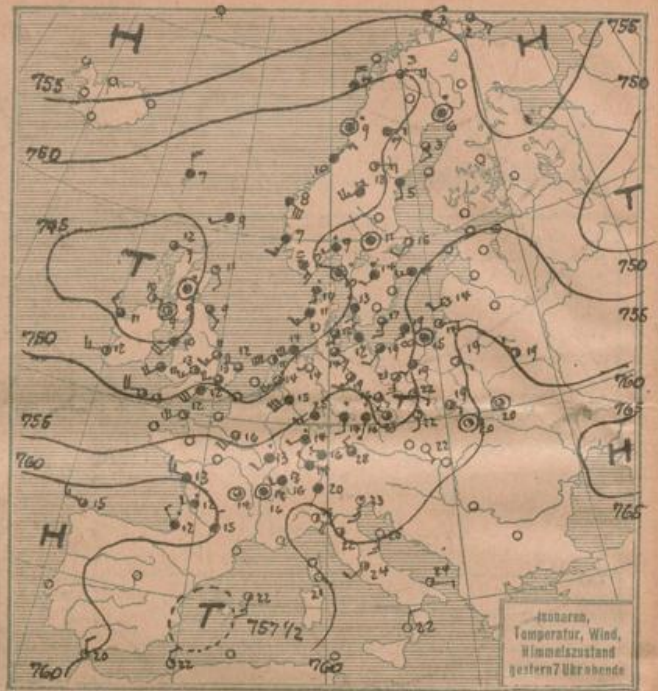
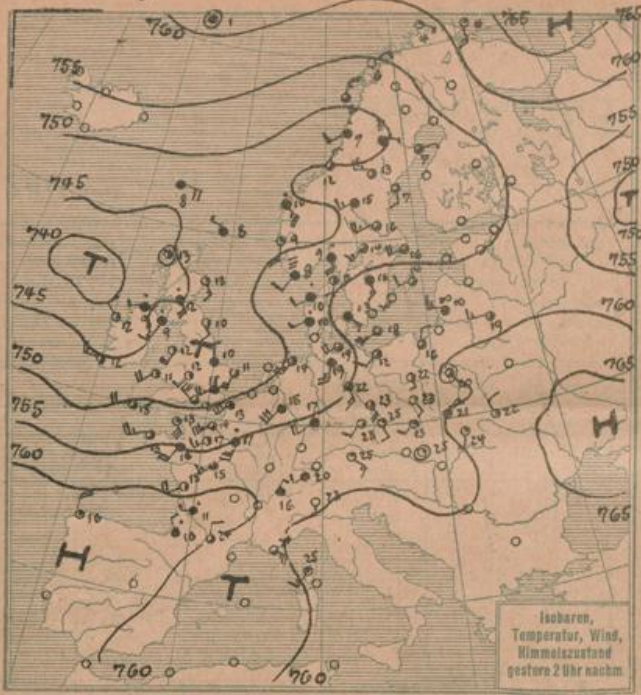
DEUTSCHE STATIONEN	Luftdruck	Wind	Wetter	Temp.	Luftdruck Char. u. Änd.	W	Sichtweite in km	Wolken	Rel. Feuchtigk.	Min. Niedrigste	Max. See
Borkum	752.5	W 7	34	11	+0.5	5	2	7/10	...	7	1
Wheven	58.6	SW 3	11	12	+0.5	1	10	10/10	...	8	0
Helgoland	58.8	SW 3	bedeckt	7							1
Kiel	64.0	SSW 3	10	14	+0.5	1	10	8/10	...	7	0
Bremen	54.7	SW 3	11	13	+0.5	4	50	8/10	...	7	1
Hamburg	54.7	SW 3	11	13	+0.5	4	50	8/10	...	7	1
Gr. Bornfel	54.3	SW 3	11	12	+1.5	6	-	8/10	...	8	1
Kiel	54.3	SW 3	11	12	+1.5	6	-	8/10	...	8	1
Warnemünde	55.8	W 3	11	12	+1.5	1	10	10/10	...	8	22
Wismar	55.1	WSW 3	11	15	+1.5	1	10	10/10	...	8	22
Swinemünde	55.1	WSW 3	11	15	+1.5	1	10	10/10	...	8	22
Rügenwaldermünde	54.6	SW 3	13	13	+1.1	6	4	8/10	...	7	4
Danzig	55.6	SSW 2	11	17	+1.0	6	10	10/10	...	7	-
Königsberg	55.3	SW 1	50	17	+0.3	6	10	10/10	...	0	2
Memel	56.1	SSW 6	11	-	0.0	5	20	7/10	...	8	1
Aachen	55.5	ESE 1	10	10	+1.0	5	2	8/10	...	8	3
Löningen	56.1	W 1	11	16	+0.5	5	4	10/10	...	7	0.4
Berlin	56.5	WSW 2	11	15	+0.5	6	20	7/10	...	6	0.1
Magdeburg	56.8	SW 4	51	14	+0.5	6	250	10/10	...	8	4
Dresden	57.8	SW 4	51	14	+0.5	6	250	10/10	...	8	4
Grünberg V/Schl.	57.4	W 3	52	14	+1.0	6	10	7/10	...	9	4
Braslaw	57.4	NW 2	16	16	+1.0	10	50	10/10	...	8	3
Frankfurt a/M.	57.9	SW 3	11	13	0.0	6	10	10/10	...	7	0.3
Karlsruhe	58.7	SSW 1	51	11	+0.5	10	30	10/10	...	9	2
Friedrichshafen	58.2	S 2	52	11	+1.0	6	58	10/10	...	9	5
Bamberg	58.2	S 2	52	11	+1.0	6	58	10/10	...	9	5
Fürth	58.2	S 2	52	11	+1.0	6	58	10/10	...	9	5
München	58.2	S 2	52	11	+1.0	6	58	10/10	...	9	5
Strassburg	58.2	S 2	52	11	+1.0	6	58	10/10	...	9	5
Posen	58.2	S 2	52	11	+1.0	6	58	10/10	...	9	5
Kahler Asten 852		WSW 5	11	7	+0.5	1	20	10/10	...	0	0
Brocken 1148		WSW 3	24	4	+1.0	6	50	10/10	...	0	0.1
Fichtelberg 1213		WSW 3	27	6	0.0	6	0.05	Nebel	...	0	4
Schneekoppe 1603											5
Zugspitze 2964											

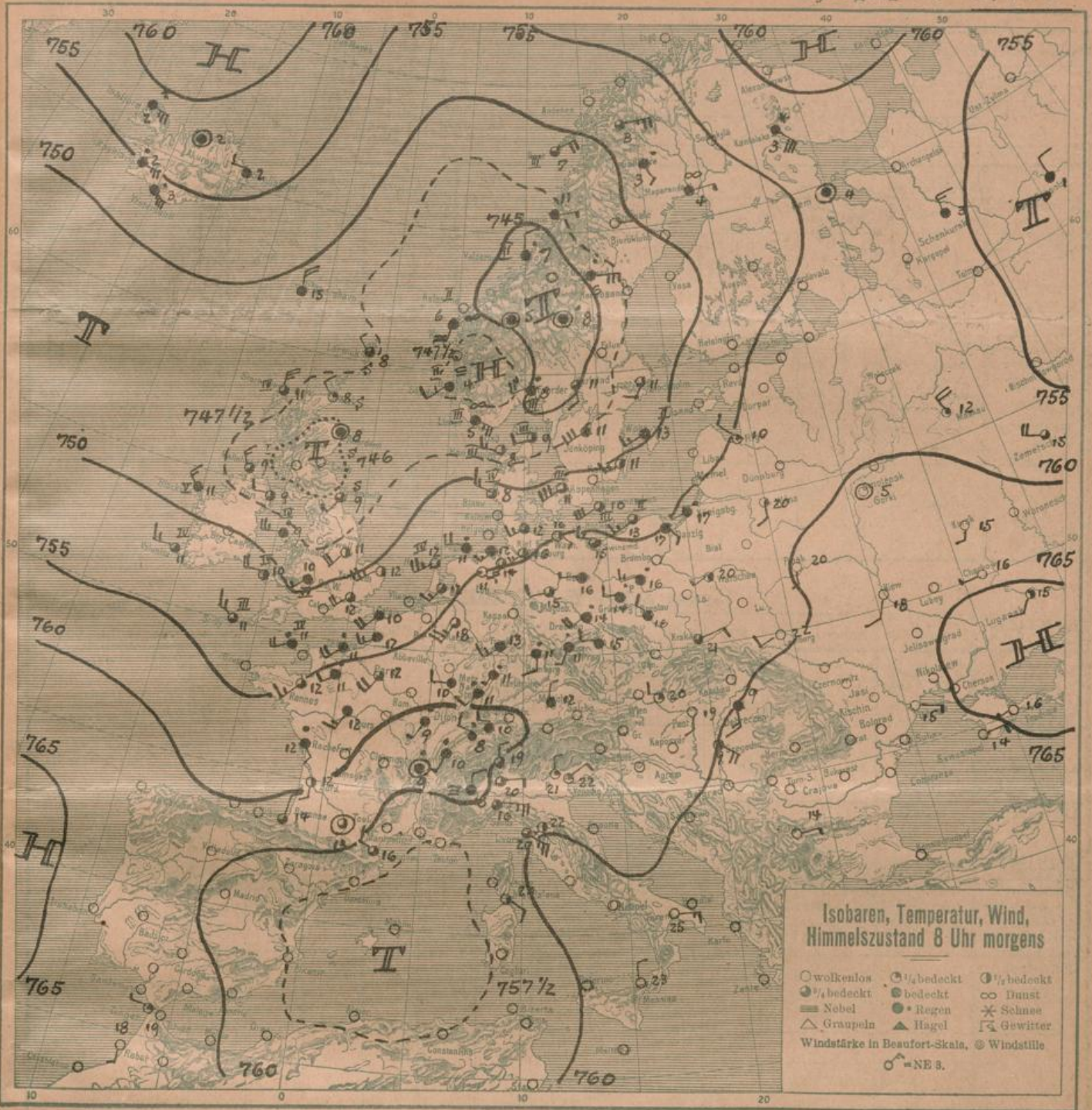
*) Es beobachten: Dresden 8⁰⁵ a, Karlsruhe 7⁴⁵ a, Schneekoppe 7⁰⁵ a, Zugspitze 7¹⁰ a — Luftdruck der Bergstationen nicht auf Schwere und N-Meerespiegel reduziert.

List	2 p S 3, bedeckt, Regen, See ruhig.
Bülk	5 p SSE 3-7, bedeckt, etwas diesig, See ruhig.
Arkona	2 p 51.4, SSW 3, 12, 17, Sicht 10 km, See 1. 5 p 60.4, SW 3, 55, 15, " 20 " " 2
Aussenjade	
Marienleuchte	2 p 56.4, S 2, 12, 13, 13 5 p 54.0, SW 3, 11, 20, Sicht 10 km, See 1
Borkumriff	2 p 49.0, NNE 2, 10, 10, 10 7 p 48.7, SW 6, 01, 12
Amrumbank	2 p SSE 2, bedeckt, See 2 7 p SSW 2, Regenschauer, See 2
Adlergrund	2 p bedeckt, SSE 1, See 1, Sicht 7 Sm
Borkum	5 p 50.2, SSW 6, 11, 14

HEUTE MORGEN

List	8 a W 3-4, bewölkt, gew. Sicht, See 3
Bülk	
Arkona	8 a W 6, bedeckt, See ruhig
Aussenjade	8 a WSW 7, bedeckt, See 2
Marienleuchte	8 a 56.2, W 4, 14, 18, Sicht 10 km, See 1
Borkumriff	8 a 51.3, SW 4, 11, 11
Amrumbank	8 a WSW 3, böig, See 3
Adlergrund	8 a wolkig, WSW 1, See 1, Sicht 12 Sm
Borkum	11 a 52.6, SW 6, 11, 14





ALLGEMEINE ÜBERSICHT 8 Uhr morgens: Sonntag, 25. Mai 1924.

Der Tiefausläufer, der gestern noch über dem Baltikum lag, ist weiter ostwärts fortgeschritten und heute über dem Uralgebiet festzustellen. Das Tiefdruckgebiet, das so lange nun von seinem festen Standort nordwestlich von Irland aus das Wetter beherrschte, scheint sich nunmehr aufzufüllen, kalte Luft gleitet schon an der schottischen Westküste südwärts. Dagegen haben die immer noch sehr kräftigen Temperaturgegensätze über Skandinavien dort eine selbständige Depression entstehen lassen, die heute schon die schottische an Intensität übertrifft. Dieses ganze Tiefdrucksystem bildet vorerst weiter an seiner Südseite Teildepressionen aus, die das Wetter an unseren Küsten weiter so veränderlich gestalten und die Neigung zu Gewittern und Gewitterregen erhalten.

WETTERAUSSICHTEN AN DER DEUTSCHEN KÜSTE für Montag, 26. Mai 1924.

- NORDSEE:** Mäßige bis frische Südwest- bis Westwinde, wolkig, kühl, vorwiegend trocken.
- ÖSTLICHE OSTSEE:** (Wetterwarte Swinemünde) Mäßige, bis frische, etwas böige, später abflauende Winde aus südwestlichen bis südlichen Richtungen, wolkig, zunächst noch Regenfälle, Temperatur nicht wesentlich geändert.
- SÜDLICHE OSTSEE:** (Wetterwarte Königsberg) Schwache bis mäßige westliche Winde, Fortdauer der etwas kühleren, zu Niedererschlägen neigenden Witterung.

Sturmwarnungen:

NACH AUFEICHNUNGEN DER REGISTRIRAPPARATE ZU HAMBURG SEIT GESTERN 8 UHR MORGENS (M. Z. Z.)

Table with columns for STUNDE (9-12n, 1-8) and STATION (Wien, Zürich, Helder, etc.). It contains data for Thermograph, Barograph, Anemograph, and Sonneneindauer in Min.

AUFSTIEGE

Table with columns for STATION, Wind in m/s, Seehöhe, Zeit, Boden, 200, 500, 1000, 1500, 2000, 2500, 3000, 3500, 4000, 4500, 5000, and Bemerkungen. Includes sub-sections for 'Nachfrage vom 24. Mai', 'Gestern nachm.', and 'Heute morgen'.

SCHIFFSMELDUNGEN

Table with columns for Datum, Zeit, Breite, Länge v. Gr., Luftdruck, Wind, Wetter, Temp. Luft/Wasser, W, Sichtweite in Km, Wolken, See, Dünung aus, and corresponding columns for the second set of data.