

WETTERBERICHT DER DEUTSCHEN SEEWARTE

JAHRGANG 49 Nr. 151

Freitag, 30. Mai 1924

Mitteleuropäische Zeit — Luftdruck reduziert auf 0° Temperatur, N—Meeresspiegel. Schwere in 45° Breite — Temperatur in Grad Celsius — Windst. nach Beaufortskala (12 = Orkan) — Wetter: 00 bis 09 wolkenlos bis halb bedeckt, 10-19 halb bis ganz bedeckt, 20-29 Dunst oder Nebel, 30-39 Schauer, 40-49 Rieselregen, 50-59 sonstiger Regen, 60-69 Schnee, 70-79 Regen und Schnee gemischt, 80-89 Graupeln oder Hagel, 90-99 Gewitter — W = Witterungsverlauf seit der letzten Beobachtung: 0 = wolkenlos bis halb bedeckt, 1 = wolzig, 2 = anhaltend ganz bedeckt, 3 = Dunst oder Nebel, 4 = dichter Nebel, 5 = Schauer, 6 = Regen oder Rieselregen, 7 = Schnee, 8 = Graupeln oder Hagel, 9 = Gewitter — Relative Feuchtigkeit: 0 = 95-100%, 9 = 90-94%, 8 = 80-89%, 7 = 70-79%, 6 = 60-69%, 5 = 50-59%, 4 = 40-49%, 3 = 30-39%, 2 = 20-29%, 1 = 10-19%.

NACHMITTAG UND ABEND DES VORTAGES

DEUTSCHE STATIONEN	NACHMITTAG 2 UHR										ABEND 7 UHR												
	Luftdruck	Wind	Wetter	Temp.	Luftdruck Char. u. Änd.	W	Sichtweite in Km	Wolken	Rel. Feuchtigkeit	See	Luftdruck	Wind	Wetter	Temp.	Luftdruck Char. u. Änd.	W	Sichtweite in Km	Wolken	Rel. Feuchtigkeit	See			
Borkum	758.7	NE 3	01	23	-0.5	0	20	7/10	str.	7	758.5	NE 2	20	19	-0.5	1	20	7/10	str.	9	-		
Helgoland Keitum		EHE 4	12	bed.						2													
Bremen	59.8	EHE 3	11	24	-1.5	0	20	7/10	1/10 str.	5	59.0	E 4	42	22	0	0	10	7/10	str.	6	2	29	
Hamburg											58.6	E 3	55	19	0	0	6	10	10/10	str.	7	2	24
Kiel	62.3	EHE 3	01	19	-1.5	0	-	wolkenlos		5	60.8	EHE 3	11	14	-0.5	1	-	10/10	str.	7	0	19	
Warnemünde											52.1	NE 2	10	18	-1.0	0	10	5/10	str.	0	0	5	
Swinemünde	61.4	EHE 3	11	14	-2.5	1	10	7/10	1 1/10 str.	8	58.7	EHE 4	12	13	-2.0	1	20	10/10	str.	8	0	16	
Rügenwaldermünde											60.0	EHE 4	12	13	-0.8	1	20	10/10	str.	8	0	21	
Danzig											61.1	N 2	01	18	0.0	0	20	10/10	str.	8	2	20	
Königsberg											61.5	NE 2	01	14	-0.5	0	20	wolkenlos		6	0	26	
Memel																							
Aachen	56.2	SE 3	11	25	+0.5	1	20	6/10	1/10 str.	4	55.1	SSW 3	01	23	0.0	1	10	7/10	2/10 str.	5	0	25	
Löningeri																							
Magdeburg	56.4	NE 3	10	24	-2.0	1	20	7/10	2/10 str.	6	57.1	NNE 1	11	22	-1.0	1	20	6/10	1/10 str.	7	0	26	
Dresden	58.1	EHE 2	11	23	-1.5	0	10	7/10	1/10 str.	8	57.0	ESE 1	13	24	-0.5	1	50	7/10	1/10 str.	4	0	25	
Karlsruhe											57.9	SW 1	12	21	0.0	0	50	8/10	1/10 str.	5	0	24	
Grünberg 1/5chl.											51.8	SW 1	19	23	-0.5	1	50	8/10	1/10 str.	7	0	27	
Breslau	58.9	SE 3	01	25	-1.0	1	20	5/10	1/10 str.	6	58.0	SSW 2	19	21	0.0	1	50	7/10	1/10 str.	7	0	26	
Frankfurt 4/M.	57.6	W 2	11	21	-1.0	5	10	7/10	1/10 str.	7	57.1	SSW 2	11	22	0.0	1	50	7/10	1/10 str.	7	0	23	
Friedrichshafen											59.6	Stille	11	16	0.0	5	750	6/10	1/10 str.	8	0	17	
Bamberg											59.4	S 2	01	13	+1.5	1	50	2/10	str.	9	3	25	
Fürth																							
München	57.1	NW 2	13	19	-0.5	9	50	6/10	1/10 str.	7	57.6	SW 1	13	15	+1.0	0	750	7/10	1/10 str.	5	2	22	
Strassburg	57.7	SSW 2	11	20	-0.5						57.7	SSE 1	11	19	-0.0								
Posen											59.0	ESE 2	11	23	-0.5	1	10	7/10	3/10 str.	7	0	27	
Kahler Asten 852																							
Brocken 1148																							
Fichtelberg 1213	656.2	SSE 2	15	15	-0.5	1	50	7/10	1/10 str.	7													
Schneekoppe 1603											661.4	SE 4	12	13	-0.5	5	10	7/10	1/10 str.	9	2	19	
Zugspitze 2964											656.8	SSE 1	10	12	-0.5	6	50	6/10	str.	7	3	16	

*) Es beobachten statt um 2p und 7p: Kiel und Warnemünde um 8p, Aachen um 2¹⁶p, Dresden um 2⁰⁵p und 7⁰⁵p, Bamberg um 9¹⁷p, K' Asten 2⁰⁰p, Brocken 2¹⁸p, Schneekoppe 2⁰⁸p, Zugspitze 2¹⁶p, 9¹⁶p — Luftdruck der Bergstationen nicht auf Schwere und N—Meeresspiegel reduziert.

KÜSTENSTATIONEN UND FEUERSCHIFFE

NACHMITTAG und ABEND des VORTAGES	
List	2p E 3-4, einzelne Wolken, dickig, See 4 7p E 5-6, wolzig, stetig, See 5
Bülk	
Arkona	
Aussenjade	
Marianleuchte	
Borkumriff	2p 59.3, E 3, 4, 11, 16 7p 52.1, EHE 3, 30, 14
Amrumbank	2p EHE 2, leicht, See 3 7p E 4, bewölkt, See 2
Adlergrund	7p leicht, EHE 4, See 4, Sicht 15 Sm
Borkum	5p 52.8, NE 3, 12, 1
HEUTE MORGEN	
List	8a E 4-6, viel, etwas dickig See 4
Bülk	8a 755.7 EHE 2 Temp. 12 Sichtw. 0.02 See 1
Arkona	8a E 2, wolzig, See 3
Aussenjade	8a WWI, Nebel, See 0
Marianleuchte	8a 759.5 SE 2 Wetter 10 Temp. 15 Sichtw. 0.02 See 1
Borkumriff	8a 755.5 WW 2 Wetter 30 Temp. 14 W-T 12 See 1
Amrumbank	
Adlergrund	8a EHE 3 bed., See 2, Küstent. Sichtw. 0.02, 10 Sm, W-T 12
Borkum	

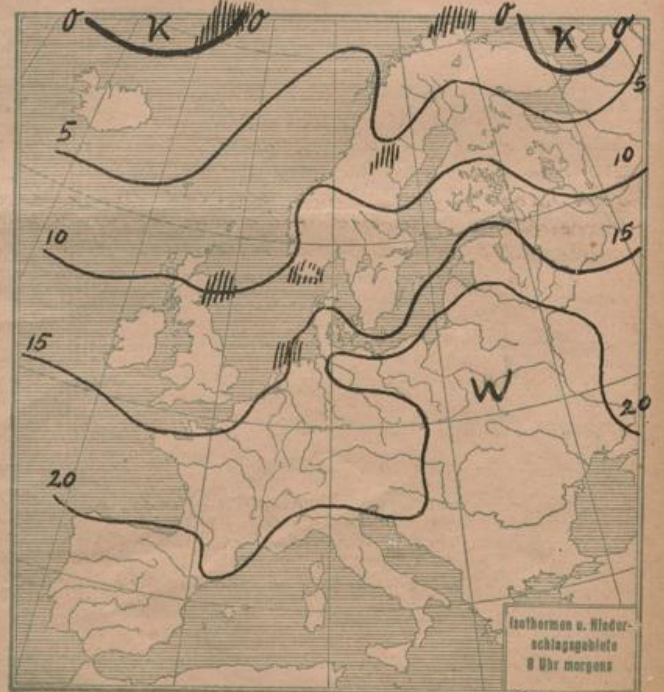
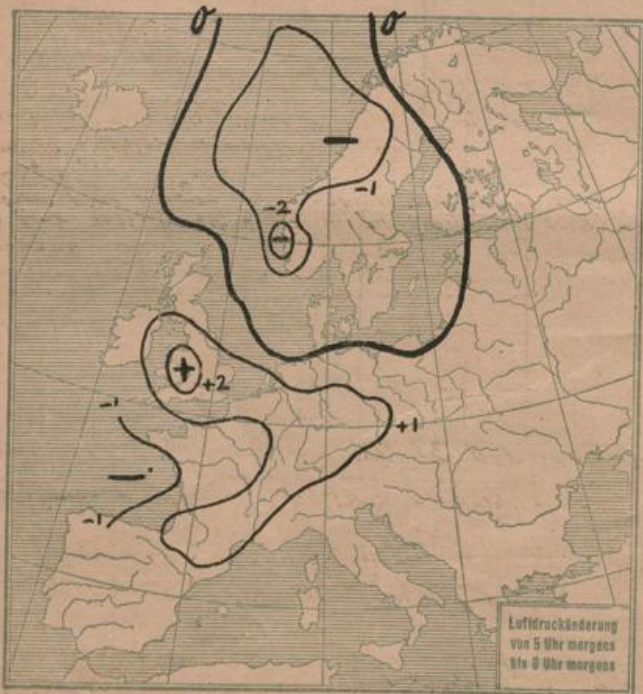
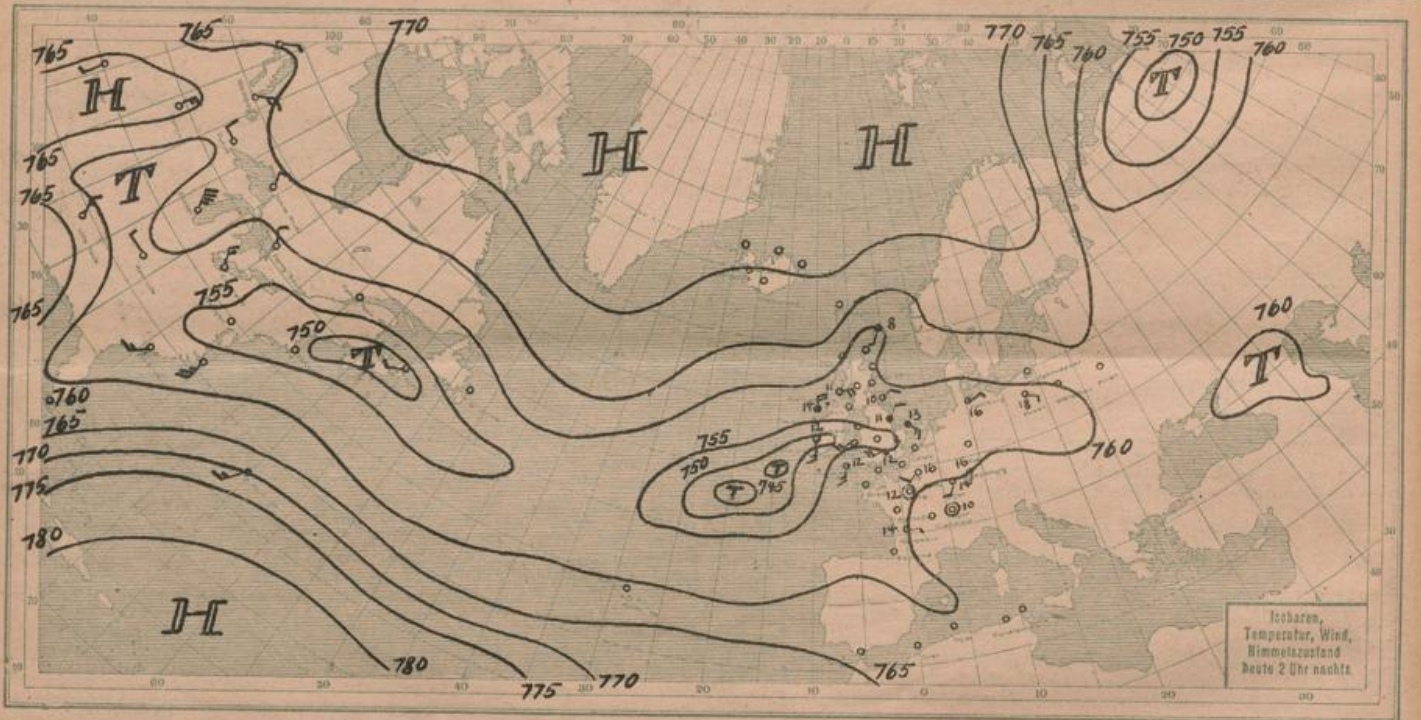
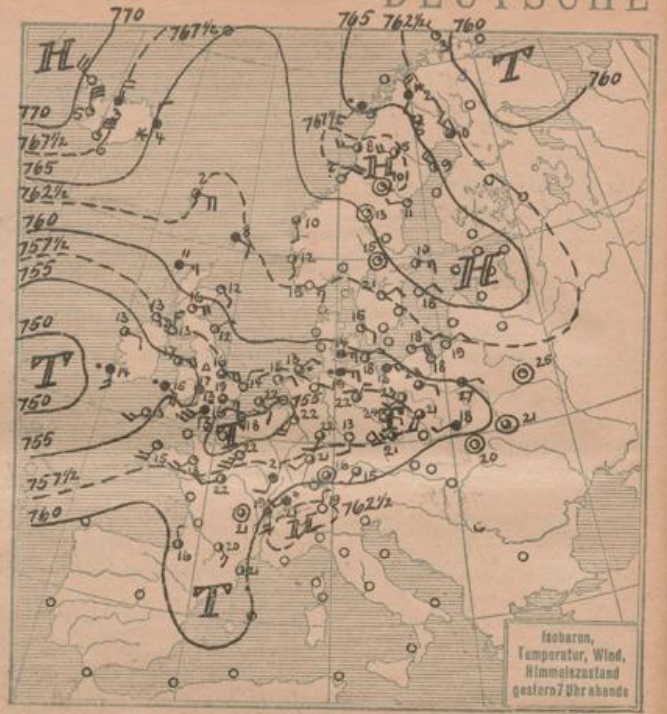
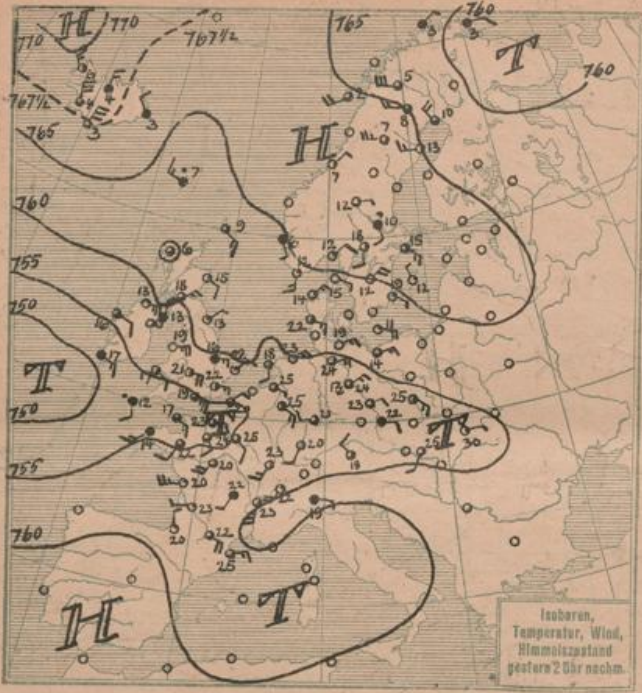
HEUTE MORGEN 8 UHR

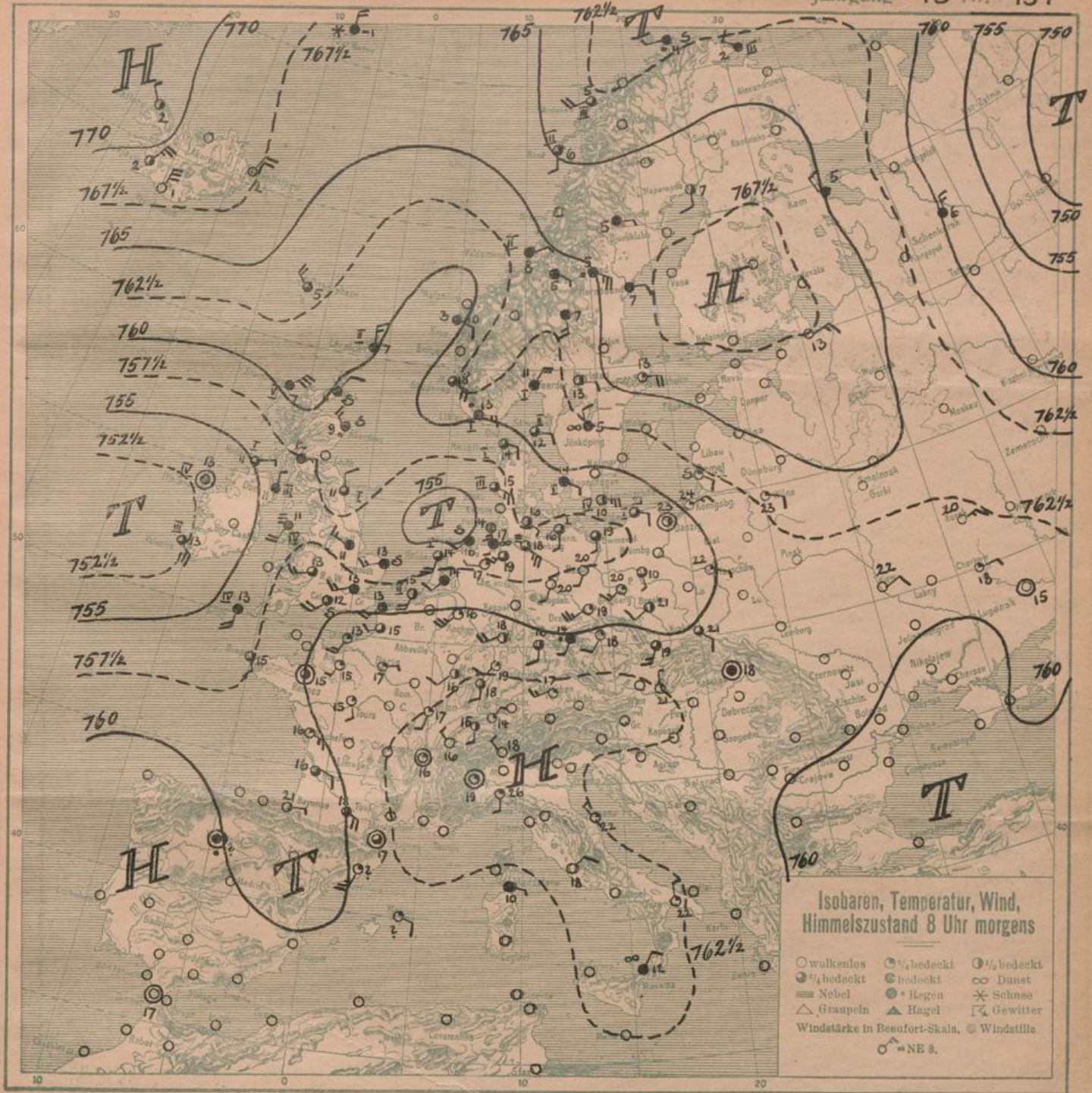
DEUTSCHE STATIONEN	Luftdruck	Wind	Wetter	Temp.	Luftdruck Char. u. Änd.	W	Sichtweite in Km	Wolken	Rel. Feuchtigkeit	See
Borkum	755.6	SW 2	11	16	0	2	4	10/10	a-str.	9
W' haven	56.1	SSW 1	20	17	0	6	2	10/10	str.	9
Helgoland	58.1	SSE 3	Nebel	14						
Keitum										
Bremen	58.6	SW 3	19	19	+0.5	1	10	6/10	1/10 str.	9
Hamburg	58.5	SE 2	25	18	+0.5	3	1	8/10	str.	8
Gr. Bornst.	5	1	11	18						3
Kiel	58.1	SE 1	01	16	-0.5	0	-	5/10	str.	9
Warnemünde	52.9	S 1	11	16	0	1	10	6/10	str.	8
Swinemünde	57.1	S 1	11	19	0	8	4	9/10	1/10 str.	9
Rügenwaldermünde	57.7	ESE 1	1/2 bed.	17	-0.9	0	-	7/10	1/10 str.	7
Danzig	59.8	Stille	11	23	+1.0	0	10	6/10	1/10 str.	7
Königsberg	60.1	EHE 3	01	24	0	0	20	7/10	1/10 str.	6
Memel	62.5	SE 2	01	22	0	0	20	3/10	str.	5
Aachen	60.4	SW 5	01	16	+1.0	1	50	1/10	str.	7
Löningeri	58.9	W 1	02	17	-0.5	0	4	3/10	str.	5
Karlsruhe	61.6	SW 2	00	19	+0.0	4	50	3/10	str.	7
Magdeburg	58.2	SSW 1	01	20	+1.0	4	10	wolkenlos		7
Dresden	59.4	SW 5	02	19	+1.0	9	20	7/10	1/10 str.	6
Grünberg 1/5chl.	58.1	SSW 1	00	20	+0.5	0	4	wolkenlos		7
Breslau	58.0	SW 2	02	21	+0.5	9	50	7/10	1/10 str.	7
Frankfurt 4/M.	61.0	WW 4	11	18	+1.0	6	10	6/10	str.	8
Karlsruhe	61.6	SW 2	00	19	+1.0	6	50	3/10	str.	7
Friedrichshafen										
Bamberg	61.5	S 2	11	16	+1.5	6	20	7/10	str.	0
Fürth										3
München	62.0	WW 3	00	17	+1.0	6	750	7/10	1/10 str.	7
Strassburg	62.1	S 2	11	18	+1.0	1	50	7/10	str.	8
Posen	63.4	SSE 1	11	20	+0.5	1	10	7/10	str.	8
Kahler Asten 852		W 6	12	11	+0.5	6	10	8/10	str.	0
Brocken 1148	661.6	SW 5	23	11	+1.0	9	0.5	Nebel		7
Fichtelberg 1213	658.5	WW 4	11	10	+1.5	1	20	6/10	str.	8
Schneekoppe 1603										0
Zugspitze 2964										7

*) Es beobachten: Dresden 8⁰⁵a, Karlsruhe 7¹⁶a, Schneekoppe 7⁰²a, Zugspitze 7¹⁴a Luftdruck der Bergstationen nicht auf Schwere und N—Meeresspiegel reduziert.

Freitag, d. 30. Mai 1924

DEUTSCHE





ALLGEMEINE ÜBERSICHT 8 Uhr morgens:

Freitag, d. 30. Mai 1924.

Die Verbindung hohen Drucks zwischen Grönland-Island und dem über Skandinavien nach Finnland reichenden Hochdruckgebiet ist durch einen nordostwärts gewanderten Randwirbel stark abgeschwächt. Die ozeanische Depression erscheint heute morgen in ihrem nordwärts verlagerten Zentrum etwas verflacht, doch haben sich über England und dem Nord- und Ostseegebiet Ausläufer weiter vertieft und ostwärts vorgeschoben, während mit einem nachrückenden flachen Hochdruckkeil feuchtwarme ozeanische Luft nach Süd- und Westdeutschland vordringt. Dieser Hochdruckkeil erscheint aber wieder gegen weitere Zufuhr durch einen über die Biskajasee südostwärts reichenden Tiefausläufer abgeschlossen.

WETTERAUSSICHTEN AN DER DEUTSCHEN KÜSTE für

Sonnabend, d. 31. Mai 1924.

NORDSEE: Schwache bis mäßige Winde, zunächst aus westlichen Richtungen, später nach Südost zurückdrehend.
w. westl. OSTSEE: erst wolkig, dann aufklarnd, erneute Gewitterneigung.
westl. OSTSEE: (Wetterwarte Swinemünde:) Schwache bis mäßige nach West drehende und teilweise böige Winde, vielfach dunstig oder neblig, sonst meist bewölkt, ziemlich warm, noch Regenfälle, Gewitterstörung.
östl. OSTSEE: (Wetterwarte Königsberg:) Schwache bis mäßige Winde aus südlichen Richtungen, nach leichter Abkühlung Fortdauer des heiteren, trockenen Wetters.

Sturmwarnungen:

