

WETTERBERICHT DER DEUTSCHEN SEEWARTE

JAHRGANG 49 Nr. 185

Donnerstag, 3. Juli 1924

Mitteleuropäische Zeit — Luftdruck reduziert auf 0° Temperatur, N—Meeresspiegel, Schwere in 45° Breite — Temperatur in Grad Celsius — Windst. nach Beaufortskala (12 = Orkan) — Wetter: 00 bis 09 wolkenlos bis halb bedeckt, 10-19 halb bis ganz bedeckt, 20-29 Dunst oder Nebel, 30-39 Schauer, 40-49 Rieselregen, 50-59 sonstiger Regen, 60-69 Schnee, 70-79 Regen und Schnee gemischt, 80-89 Graupeln oder Hagel, 90-99 Gewitter — W = Witterungsverlauf seit der letzten Beobachtung: 0 = wolkenlos bis halb bedeckt, 1 = wolzig, 2 = anhaltend ganz bedeckt, 3 = Dunst oder Nebel, 4 = dichter Nebel, 5 = Schauer, 6 = Regen oder Rieselregen, 7 = Schnee, 8 = Graupeln oder Hagel, 9 = Gewitter — Relative Feuchtigkeit: 0 = 95-100%, 9 = 90-94%, 8 = 80-89%, 7 = 70-79%, 6 = 60-69%, 5 = 50-59%, 4 = 40-49%, 3 = 30-39%, 2 = 20-29%, 1 = 10-19%.

NACHMITTAG UND ABEND DES VORTAGES

DEUTSCHE STATIONEN	NACHMITTAG 2 UHR										ABEND 7 UHR											
	Luftdruck	Wind	Wetter	Temp.	Luftdruck Char. u. Änd.	W	Sichtweite in Km	Wolken	Rel. Feuchtg.	See	Luftdruck	Wind	Wetter	Temp.	Luftdruck Char. u. Änd.	W	Sichtweite in Km	Wolken	Rel. Feuchtg.	Nieder-schlag	Max. See	
Borkum	754.7	SW 3	02	20	-1.0	2	9/10	ca	1		758.9	SW 5	17	-0.5	2	20	10/10	ca	9		28	
Helgoland		SE 4	wolzig						3			SW 4	bed.								30	
Bremen											53.8	W 3	30	19	0	5	10/10	ca	9	0.1	29	
Hamburg	55.5	S 4	11	13	-2.5	1	10/10	ca	4		53.4	SW 2	12	22	-1.5	1	10/10	ca	5	0	24	
Kiel	57.1	S 4	11	21	-1.5	0	10/10	ca	5		54.3	S 2	11	19	-1.0	0	10/10	ca	7	0	22	
Warnemünde											53.6	S 2	01	23	0	1	10/10	ca	7	0	6	
Swinmünde	58.1	ENE 2	01	17	-2.0	0	3/10	ca	5		56.1	E 3	12	17	-1.5	0	20/10	ca	8	0	20	
Rügenwaldermünde											57.5	ENE 3	1/4 bed.	17	-0.4						2	
Danzig											59.0	NNE 1	11	15	-1.0	0	50/10	ca	5	0	21	
Königsberg	60.2	W 2	01	19	0	0	20/10	ca	4		59.3	ENE 2	11	15	-0.5	0	20/10	ca	6	2	20	
Memel	60.6	NW 2	12	16	+0.5	1	10/10	ca	7		60.4	NW 2	11	15	0	1	20/10	ca	6	0	2	
Aachen	55.1	SW 4	50	22	-0.5	6	20/10	ca	4		55.5	SW 4	50	15	-0.5	6	20/10	ca	9	1	13	
Löningen											54.3	NW 1	50	18	-0.5	6	20/10	ca	8	1	25	
Magdeburg	54.5	SE 5	41	17	-1.5	10	1/10	ca	3		54.1	S 2	02	26	-1.0	0	20/10	ca	4	0	28	
Dresden	57.8	SW 3	11	23	-1.5	1	20/10	ca	5		57.5	ENE 3	11	21	-0.5	1	20/10	ca	6	0	24	
Berlin	57.6	SE 2	01	14	-2.0	0	10/10	ca	3		57.2	SE 2	00	21	-1.0	0	20/10	ca	4	0	26	
Grünberg 1/6 Sch.											57.0	SE 2	00	21	-1.0	0	20/10	ca	6	0	28	
Breslau	59.1	SE 2	01	12	-0.5	1	50/10	ca	4		59.5	SE 2	01	19	-1.0	0	20/10	ca	7	0	22	
Frankfurt a/M.	58.5	SW 3	02	25	-2.0	0	50/10	ca	3		58.1	SW 3	51	20	0	5	50/10	ca	7	0.1	26	
Friedrichshafen											57.6	NW 1	19	18	+0.0	9	10/10	ca	6	0	29	
Bamberg											58.1	W 4	11	21	+0.5	1	50/10	ca	6	0	26	
Karlsruhe											56.8	S 1	53	16	-1.0	6	50/10	ca	9	7	27	
München	57.0	Stille	01	24	-1.5	0	20/10	ca	4		57.8	Stille	01	22	-1.0	0	20/10	ca	5	0	25	
Strassburg	56.2	N 2	11	17	-1.5		0/10				56.4	Stille	29	20	+0.5		bed.					
Posen	59.6	S 2	11	23	-1.0	1	20/10	ca	6		59.2	SE 1	11	20	-1.0	1	20/10	ca	8	0	23	
Kahler Asten 852		S 5	12	20	+1.0	0	9/10	ca	6			NW 4	51	15	-1.0	1	10/10	ca	0	0	20	
Brocken 1148											658.9	SW 5	12	14	-1.0	1	20/10	ca	5	0	16	
Fichtelberg 1213	657.2	SW 2	15	15	-1.0	1	20/10	ca	6		656.0	SW 1	00	16	-1.0	0	50/10	ca	6	0	17	
Schneekoppe 1603																						
Zugspitze 2964											531.2	N 6	92	2	-0.0	9	0.05	1/10	ca	0	7	8

*Es beobachten statt um 2p und 7p: Kiel und Warnemünde um 8p, Aachen um 2¹p, Dresden um 2⁰p und 7⁰p, Bamberg um 9¹p, K' Asten 2⁰p, Brocken 2¹p, Schneekoppe 9⁰p, Zugspitze 2¹p, 9¹p — Luftdruck der Bergstationen nicht auf Schwere und N—Meeresspiegel reduziert.

KÜSTENSTATIONEN UND FEUERSCHIFFE

HEUTE MORGEN 8 UHR

NACHMITTAG UND ABEND DES VORTAGES

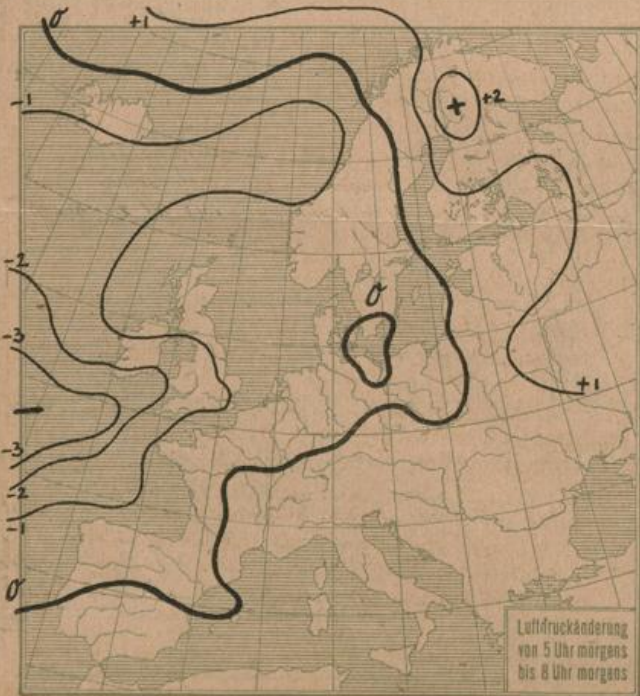
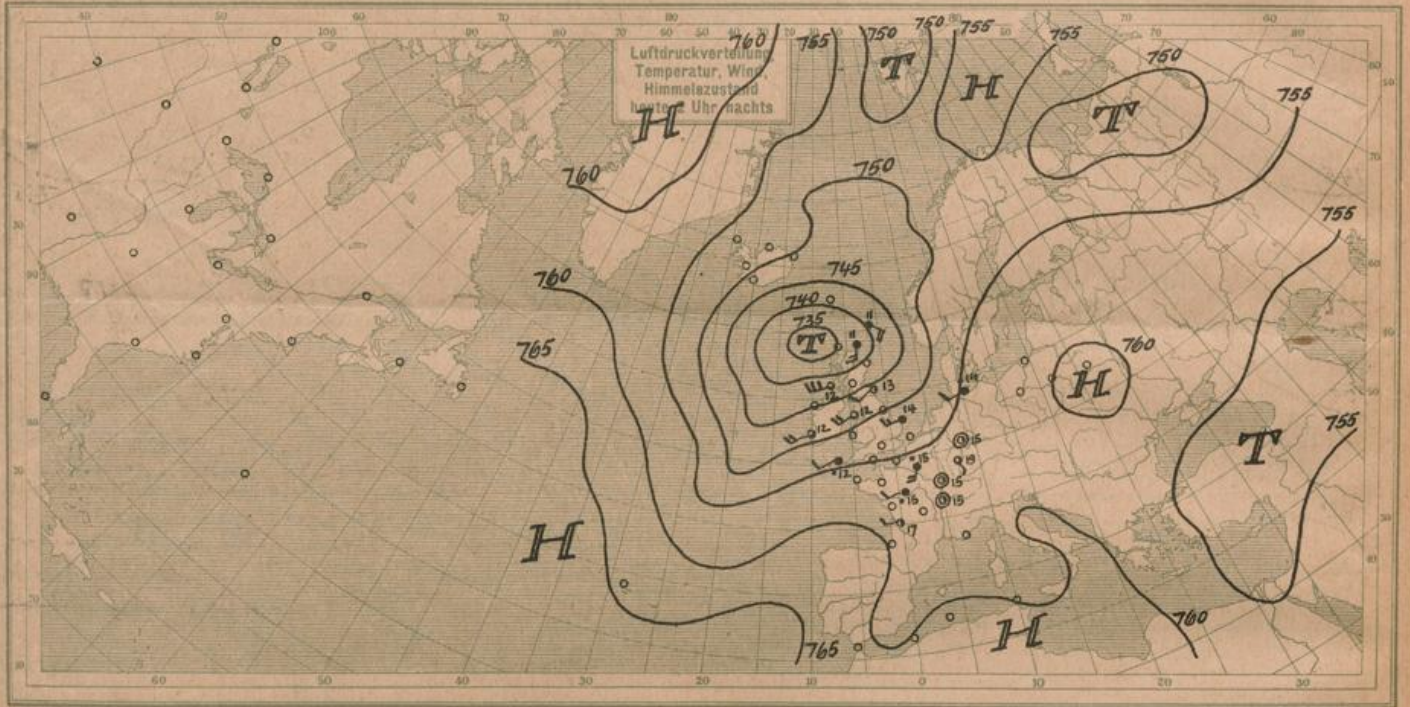
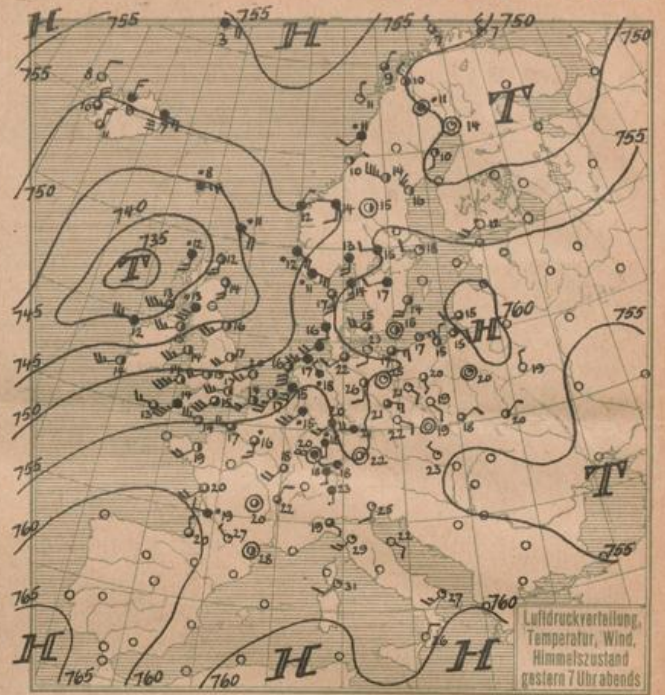
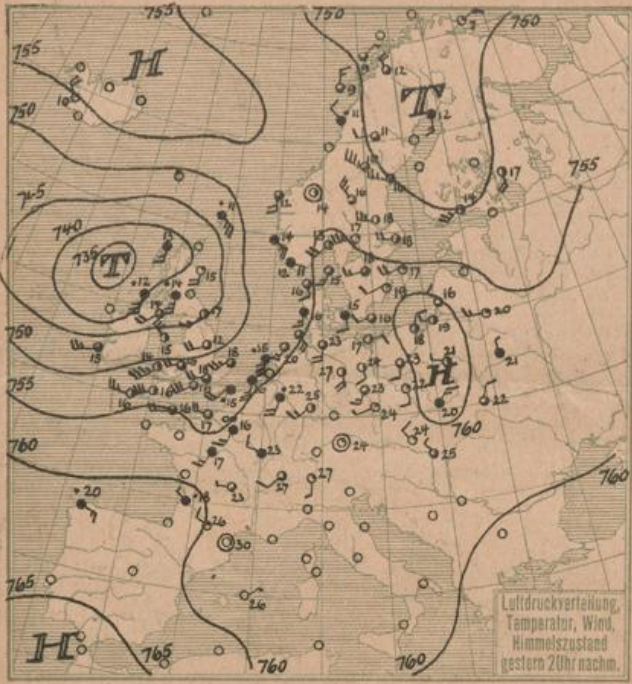
Station	Zeit	Wind	Wetter	Temp.	Luftdruck	Char. u. Änd.	W	Sichtweite	Wolken	Rel. Feuchtg.	Nieder-schlag	Min. See
List	2p SSE 3-5, bed. gese. Sicht, See leicht bewegt											
Bülk	5p SW 4-5, Weller 12 Temp. 20 Sicht 6 bis 10 km See 1											
Arkona	2p E 2, heber, See leicht bewegt											
Aussenjade	7p SW 4 wolzig, See leicht bewegt											
Marienleuchte												
Borkumriff	5p 754.7 SW 3 Weller 02 Temp. 20 W-T 14											
Amrumbank	2p SSE 3, bed. See 3 W-T 10.2											
Adlergrund	7p SE 2, heber, See ruhig, Dorscholme sichtbar											
Borkum	5p 53.6 SW 3 Weller 11 Temp. 17											

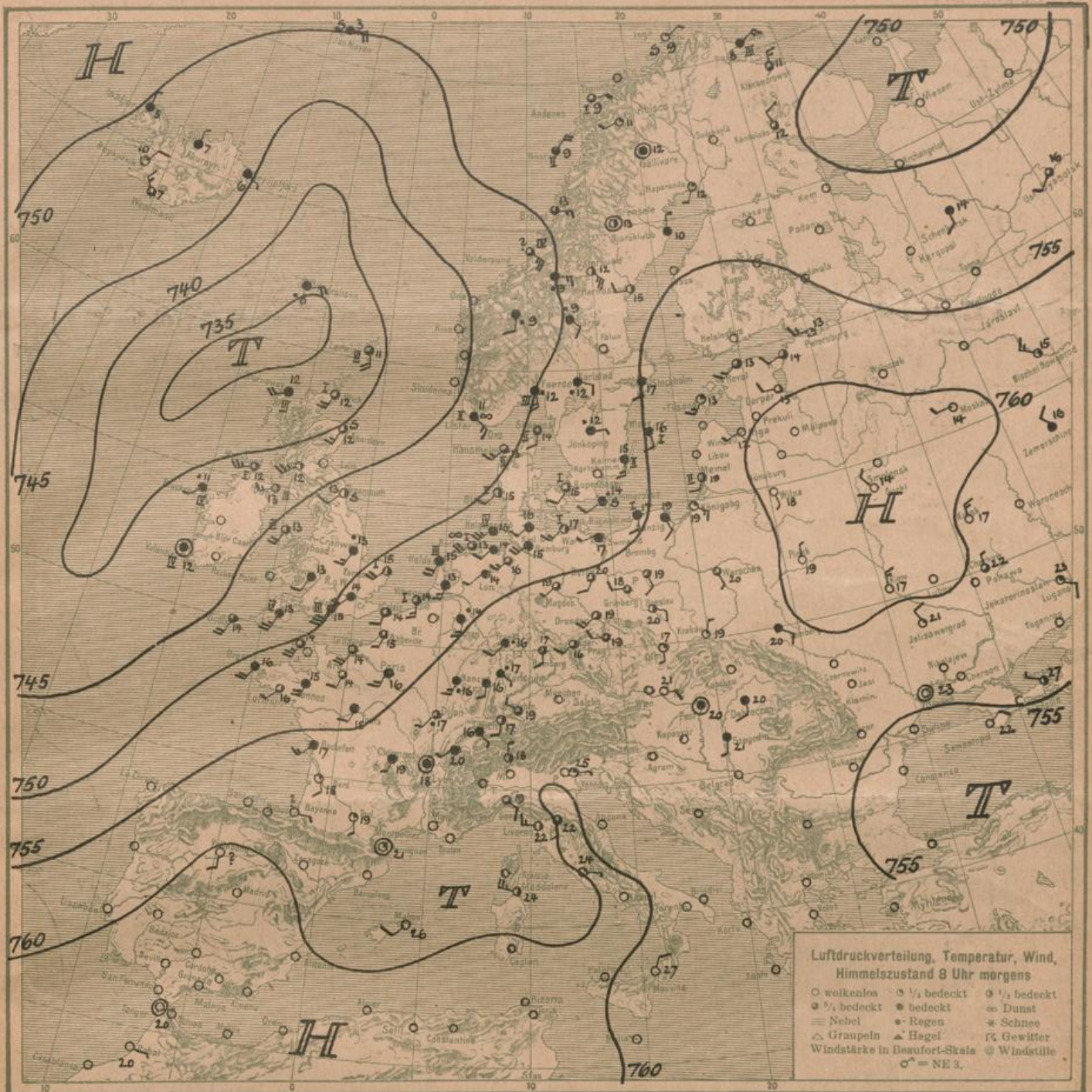
HEUTE MORGEN

Station	Zeit	Wind	Wetter	Temp.	Luftdruck	Char. u. Änd.	W	Sichtweite	Wolken	Rel. Feuchtg.	Nieder-schlag	Min. See
List	8a SW 2-3 bedeckt, etwas dichter, See ruhig											
Bülk	8a 751.0 SW 1 Weller 12 Temp. 6 Sicht 6 bis 20 km											
Arkona	8a WNW 2 bed. See 3											
Aussenjade	8a SW 4, bewölkt, See 0											
Marienleuchte	8a 754.2 SW 3 Weller 16 Temp. 17° Sicht 3.4 km See 0											
Borkumriff	8a 750.7 W 4 Weller 12 Temp. 15° W-T 14.3 See 2											
Amrumbank	8a SW 3 bedeckt, See 3 W-T 10.9											
Adlergrund	8a S 1 bedeckt, See 1 dichter, Dorsch 4 km W-T 13.8											
Borkum	8a 752.0 SW 3 Weller 20, Temp. 16											

DEUTSCHE STATIONEN	Luftdruck	Wind	Wetter	Temp.	Luftdruck Char. u. Änd.	W	Sichtweite in Km	Wolken	Rel. Feuchtg.	Nieder-schlag	Min. See
Borkum	752.0	SW 4	23	13	0	3	2	9/10			1
W'haven	52.3	SW 2	11	14	-0.5	2	4	10/10	ca	0	13
Helgoland	50.0	SW 5	bed.	16							
Bremen	52.9	SW 5	16	16	-0.5	5	10	8/10	ca	1	14
Hamburg	58.2	SW 4	11	15	0	6	10	wolkenlos	ca	2	14
Gr. Borsfel		SW 3	bed.	15							15
Kiel	52.7	SW 2	11	16	0	6	10	10/10	ca	4	14
Warnemünde	52.7	SW 3	01	17	0	5	14	6/10	ca	7	1
Swinmünde	54.4	WSW 1	15	17	0	8	2	10/10	ca	7	15
Rügenwaldermünde	54.5	S 2	bed.	17	-0.2						11
Danzig	56.3	SE 2	12	19	-1.0	3	10	10/10	ca	6	9
Königsberg	58.0	SE 3	01	19	-0.5	0	20	1/10	ca	5	9
Memel	59.2	SW 2	12	19	-0.5	1	20	1/10	ca	0	2
Aachen	53.9	S 3	30	14	-0.5	6	10	10/10	ca	9	12
Löningen	53.3	SW 1	11	14	-1.0	5	1	10/10	ca	8	0.5
Magdeburg	54.6	SW 1	11	19	-0.5	6	20	1/10	ca	7	0.5
Dresden	58.3	SW 3	11	19	0	1	20	1/10	ca	7	0
Berlin	54.7	SW 2	16	20	0	1	4	1/10	ca	6	17
Grünberg 1/6 Sch.	56.0	W 2	16	18	0	5	10	1/10	ca	7	13
Breslau	58.1	E 2	01	20	-0.5	1	20	1/10	ca	8	12
Frankfurt a/M.	58.5	SW 2	55	16	+1.0	6	4	1/10	ca	9	14
Karlsruhe	58.0	SE 1	50	17	-1.0	2	50	1/10	ca	8	5
Friedrichshafen	57.4	NW 1	11	19	0	6	50	1/10	ca	8	2
Bamberg	57.3	SW 2	11	17	-0.5	6	50	1/10	ca	7	2
München											
Strassburg	56.7	S 2	11	16	-1.0	5	50	1/10	ca	7	0
Posen	59.2	SE 2	11	19	-1.0	1	10	1/10	ca	7	0
Kahler Asten 852		SW 3	27	10	0	6	1	10/10	ca	0	3
Brocken 1148	658.8	SW 7	27	5	-1.0	6	0.05	Nebel	ca	0	8
Fichtelberg 1213	654.1	W 6	16	10	-0.5	6	20	1/10	ca	0	3
Schneekoppe 1603											
Zugspitze 2964	530.8	SW 7	11	2	-0.5	9	50	1/10	ca	8	3

*Es beobachten: Dresden 8⁰a, Karlsruhe 7¹a, Schneekoppe 7⁰a, Zugspitze 7⁰a, Luftdruck der Bergstationen nicht auf Schwere und N—Meeresspiegel reduziert.





ALLGEMEINE ÜBERSICHT 8 Uhr morgens: Donnerstag, d. 3. Juli 1924.

Das umfangreiche Tiefdruckgebiet, das nunmehr fast ganz Europa in seinen Bereich gezogen hat, ist noch immer in weiterer Entwicklung begriffen. Eine große Luftströmung aus Südwest, die fast allgemein über Mittel- und Westeuropa herrscht und die auch bis in große Höhen hinauf reicht, deutet in Verbindung mit einer altostratus-Bewölkung an, daß wir vorläufig noch nicht auf einen Einbruch kalter Luft zu rechnen haben, wie denn auch das Kartenbild dasselbe erkennen läßt. Unter der Einwirkung ozeanischer Luftströmungen sind die Temperaturen allgemein stark heruntergegangen und im nordwestlichen Deutschland Niederschläge eingetroffen; Süddeutschland hatte gestern nachmittags Gewitter. Eine wesentliche Änderung des unbeständigen, ziemlich kühlen Wetters ist zunächst nicht wahrscheinlich.

WETTERAUSSICHTEN AN DER DEUTSCHEN KÜSTE für Freitag, d. 4. Juli 1924.

NORDSEE, westl. OSTSEE Mäßige bis frische Winde aus südlichen Richtungen, vorwiegend wolzig, wenig Wärmeänderung, Neigung zu Niederschlägen, diesig.

mittlere OSTSEE: (Wetterwarte Swinemünde:) Mäßige Winde aus südlichen Richtungen, jedoch Böen- und Gewittergefahr, Regenfälle, wenig Wärmeänderung.

östl. OSTSEE: (Wetterwarte Königsberg:) Schwache bis mäßige südliche Winde, wolzig, zeitweise etwas Regen, warm.

Windsturmwarnungen: 2. VII. 24. 4-40^h nachmittags Nordsee und westl. Ostsee gewarnt: Gefahr starker südlicher, später auf West springender böiger Winde. Signalball.

2. VII. 24. 2^h nachmittags (Wetterwarte Swinemünde): Gefahr stark auffrischender südöstlicher, später nach Südwest drehender Winde. Signalball.

basille
10. Kuehn

NACH AUFEICHNUNGEN DER REGISTRIERAPPARATE ZU HAMBURG SEIT GESTERN 8 UHR MORGENS (M.E.Z.)

Table with columns for STUNDE (9-12m, 1-8) and STATION (Wien, Zürich, etc.). Rows include Thermograph, Barograph, Anemograph, and Sonnenscheindauer in Min.

AUFSTIEGE

Table with columns for STATION, Wind in m/s, Seehöhe, Zeit, Boden (200, 500, 1000, 1500, 2000, 2500, 3000, 3500, 4000, 4500, 5000), Bemerkungen.

SCHIFFSMELDUNGEN

Table with columns for Datum, Zeit, Breite, Länge v. Gr., Luftdruck, Wind, Wetter, Temp. Luft/Wasser, W, Sichtweite in Km, Wolken, Dünung aus, and other ship-related data.