

WETTERBERICHT DER DEUTSCHEN SEEWARTE

JAHRGANG 49 Nr. 192

Donnerstag, d. 10. Juli 1924

Mitteleuropäische Zeit — Luftdruck reduziert auf 0° Temperatur, N-Meeresspiegel, Schwere in 45° Breite — Temperatur in Graden Celsius — Windst. nach Beaufortskala (12 = Orkan) — Wetter: 00 bis 09 wolkenlos bis halb bedeckt, 10-19 halb bis ganz bedeckt, 20-29 Dunst oder Nebel, 30-39 Schauer, 40-49 Rieselregen, 50-59 sonstiger Regen, 60-69 Schnee, 70-79 Regen und Schnee gemischt, 80-89 Graupeln oder Hagel, 90-99 Gewitter — W = Witterungsverlauf seit der letzten Beobachtung: 0 = wolkenlos bis halb bedeckt, 1 = wolkelig, 2 = anhaltend ganz bedeckt, 3 = Dunst oder Nebel, 4 = dichter Nebel, 5 = Schauer, 6 = Regen oder Rieselregen, 7 = Schnee, 8 = Graupeln oder Hagel, 9 = Gewitter — Relative Feuchtigkeit: 0 = 95-100%, 9 = 90-94%, 8 = 80-89%, 7 = 70-79%, 6 = 60-69%, 5 = 50-59%, 4 = 40-49%, 3 = 30-39%, 2 = 20-29%, 1 = 10-19%.

NACHMITTAG UND ABEND DES VORTAGES

| DEUTSCHE STATIONEN | NACHMITTAG 2 UHR | | | | | | | | | ABEND 7 UHR | | | | | | | | | | | | | |
|--------------------|------------------|------|--------|--------|-------------------------|------|------------------|--------|-----------------|-------------|-----------|------|--------|----------|-------------------------|------|------------------|--------|-----------------|---------------|----------|----|--|
| | Luftdruck | Wind | Wetter | Temp. | Luftdruck Char. u. Änd. | W | Sichtweite in Km | Wolken | Rel. Feuchtigk. | See | Luftdruck | Wind | Wetter | Temp. | Luftdruck Char. u. Änd. | W | Sichtweite in Km | Wolken | Rel. Feuchtigk. | Nieder-schlag | Max. See | | |
| Borkum | 762.9 | w | 2 | 14 | 14 | 0 | 10 | 10/10 | 0 | 0 | 762.9 | w | 2 | 14 | 14 | 0 | 10 | 10/10 | 0 | 0 | 0 | 0 | |
| Halgoiland | | w | 4 | keiter | | | | | | | | w | 4 | wolkelig | | | | | | | | 2 | |
| Bremen | | | | | | | | | | | | | | | | | | | | | | | |
| Hamburg | | | | | | | | | | | | | | | | | | | | | | | |
| Kiel | 61.6 | NNW | 3 | 01 | 19 | 0 | 10 | 5/10 | 0 | 5 | 61.4 | NW | 3 | 01 | 19 | 0 | 10 | 5/10 | 0 | 0 | 0 | 0 | |
| Warnemünde | 61.6 | NW | 4 | 11 | 15 | 0 | 10 | 10/10 | 0 | 6 | 61.2 | NW | 2 | 11 | 15 | 0 | 10 | 10/10 | 0 | 0 | 0 | 16 | |
| Swinemünde | 59.9 | NNW | 3 | 01 | 16 | 0 | 10 | 5/10 | 0 | 6 | 59.9 | NW | 3 | 01 | 15 | 0 | 10 | 10/10 | 0 | 0 | 0 | 3 | |
| Rügenwaldermünde | | | | | | | | | | | | | | | | | | | | | | | |
| Danzig | 56.2 | WNW | 4 | 11 | 16 | 0 | 10 | 9/10 | 0 | 5 | 56.9 | W | 5 | 14 | bed. | 15 | 0 | 2 | 0 | 0 | 19 | 4 | |
| Königsberg | 57.2 | W | 4 | 11 | 14 | 0 | 10 | 10/10 | 0 | 10 | 57.7 | W | 3 | 00 | 13 | 0 | 10 | 3/10 | 0 | 0 | 0 | 18 | |
| Memel | | | | | | | | | | | | | | | | | | | | | | | |
| Aachen | 60.2 | ENE | 2 | 11 | 23 | 0 | 10 | 6/10 | 0 | 5 | 57.7 | W | 3 | 11 | 14 | 0 | 10 | 10/10 | 0 | 0 | 0 | 4 | |
| Löningen | | | | | | | | | | | | | | | | | | | | | | | |
| Magdeburg | 61.2 | WNW | 2 | 12 | 21 | 0 | 10 | 9/10 | 0 | 5 | 61.6 | NNW | 1 | 11 | 20 | 0 | 10 | 8/10 | 0 | 0 | 0 | 13 | |
| Dresden | 60.7 | NW | 1 | 11 | 20 | 0 | 10 | 10/10 | 0 | 6 | 60.8 | NNW | 1 | 11 | 19 | 0 | 10 | 10/10 | 0 | 0 | 0 | 14 | |
| Berlin | | | | | | | | | | | | | | | | | | | | | | | |
| Grünberg/Schl. | | | | | | | | | | | | | | | | | | | | | | | |
| Breslau | 59.6 | WNW | 2 | 11 | 19 | -0.5 | 10 | 7/10 | 0 | 6 | 59.7 | NW | 2 | 11 | 20 | 0 | 10 | 10/10 | 0 | 0 | 0 | 21 | |
| Frankfurt a/M. | | | | | | | | | | | | | | | | | | | | | | | |
| Friedrichshafen | | | | | | | | | | | | | | | | | | | | | | | |
| Bamberg | | | | | | | | | | | | | | | | | | | | | | | |
| Karlsruhe | | | | | | | | | | | | | | | | | | | | | | | |
| München | 59.3 | W | 2 | 02 | 20 | -2.0 | 10 | 10/10 | 0 | 6 | 59.7 | N | 2 | 11 | 18 | 0 | 10 | 10/10 | 0 | 0 | 0 | 23 | |
| Strassburg | 63.1 | SW | 1 | 01 | 16 | +1.0 | 10 | 10/10 | 0 | 6 | 62.9 | WNW | 2 | 10 | 16 | 0 | 10 | 10/10 | 0 | 0 | 0 | 24 | |
| Posen | 64.8 | WNW | 4 | 11 | 14 | -0.5 | 10 | 8/10 | 0 | 4 | 62.4 | NW | 1 | 11 | 16 | 0 | 10 | 10/10 | 0 | 0 | 0 | 24 | |
| Kehlertasten 652 | | | | | | | | | | | | | | | | | | | | | | | |
| Brocken 1148 | | | | | | | | | | | | | | | | | | | | | | | |
| Fichtelberg 1213 | 659.4 | NW | 4 | 15 | 14 | +0.5 | 10 | 8/10 | 0 | 6 | 60.2 | ENE | 1 | 50 | 17 | +2.0 | 10 | 10/10 | 0 | 0 | 0 | 10 | |
| Schneekoppe 1603 | | | | | | | | | | | | | | | | | | | | | | | |
| Zugspitze 2964 | 531.3 | NW | 3 | 23 | 2 | -0.5 | 10 | 10/10 | 0 | 8 | 60.3 | NNW | 3 | 11 | 17 | 0 | 10 | 10/10 | 0 | 0 | 0 | 20 | |

* Es beobachten statt um 2p und 7p: Kiel und Warnemünde um 8p, Aachen um 2¹⁴p, Dresden um 2⁰⁵p und 7⁰⁸p, Bamberg um 9¹¹p, K¹ Asten 2⁰⁰p, Brocken 2¹⁸p, Schneekoppe 9⁰²p, Zugspitze 2¹⁶p, 9¹⁶p — Luftdruck der Bergstationen nicht auf Schwere und N-Meeresspiegel reduziert.

KÜSTENSTATIONEN UND FEUERSCHIFFE

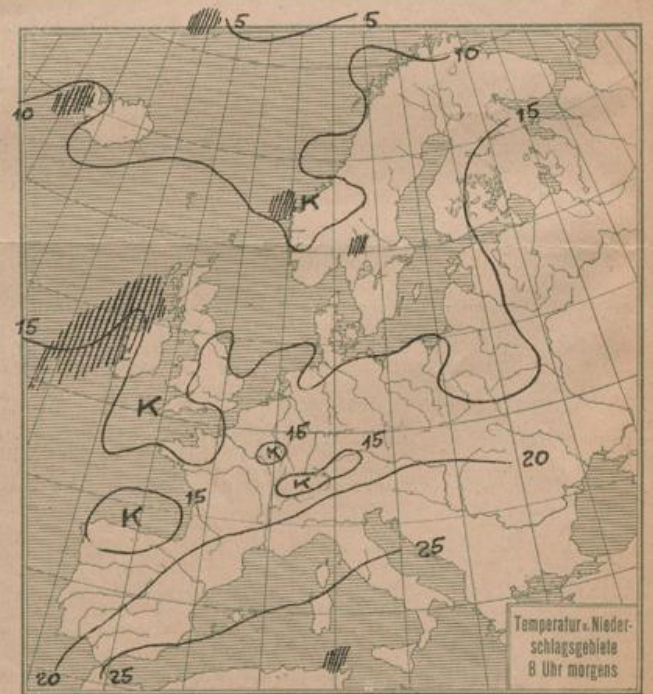
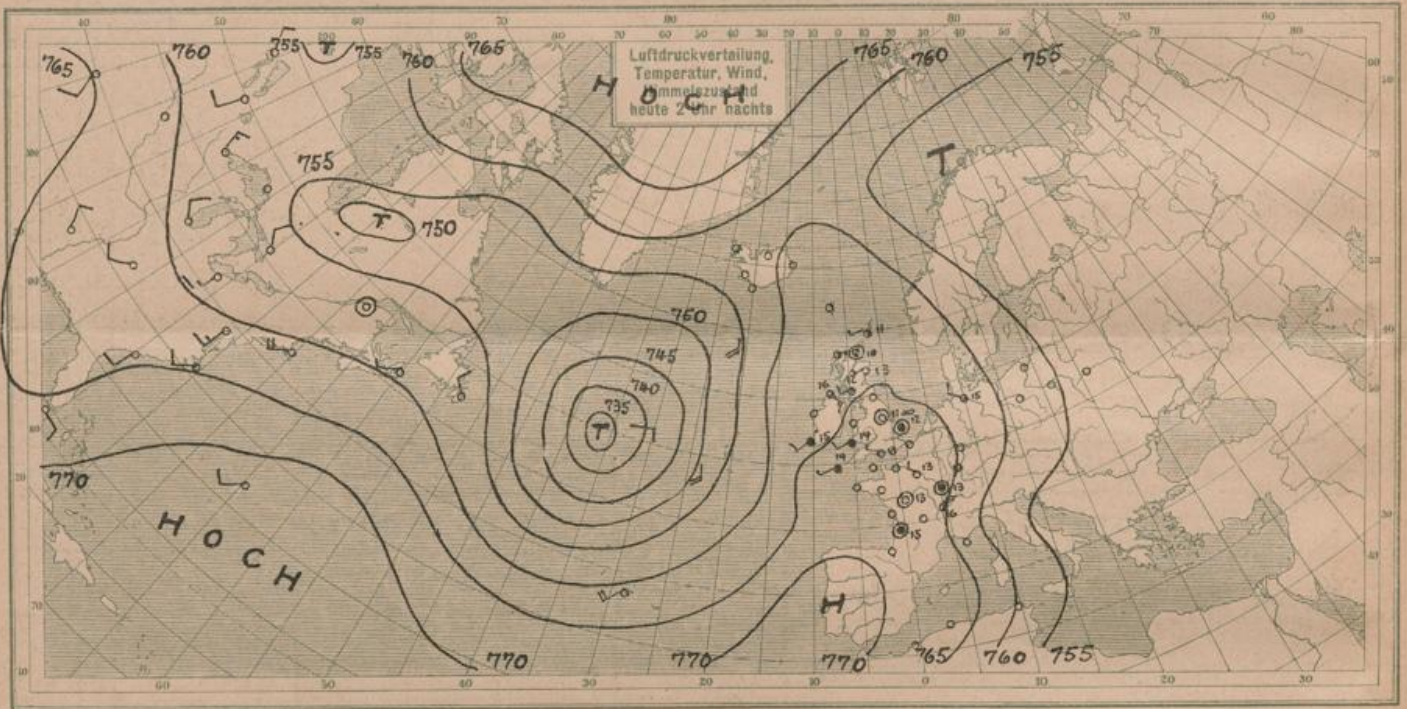
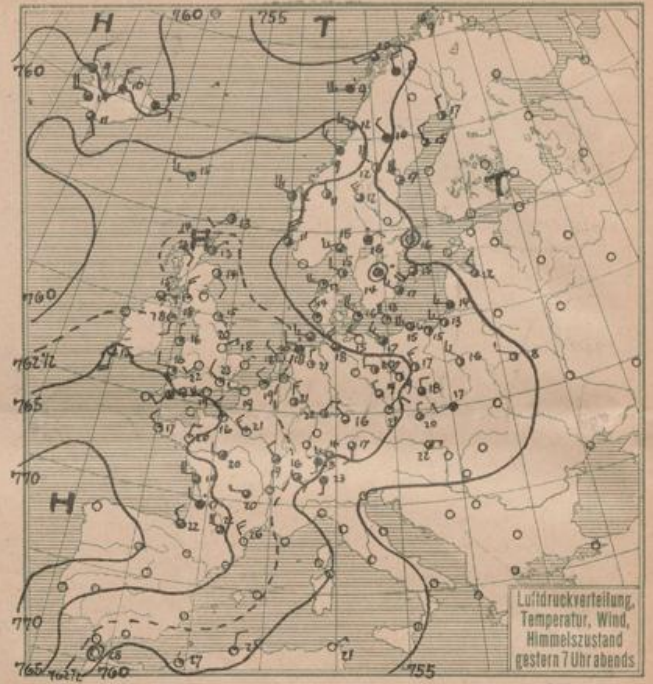
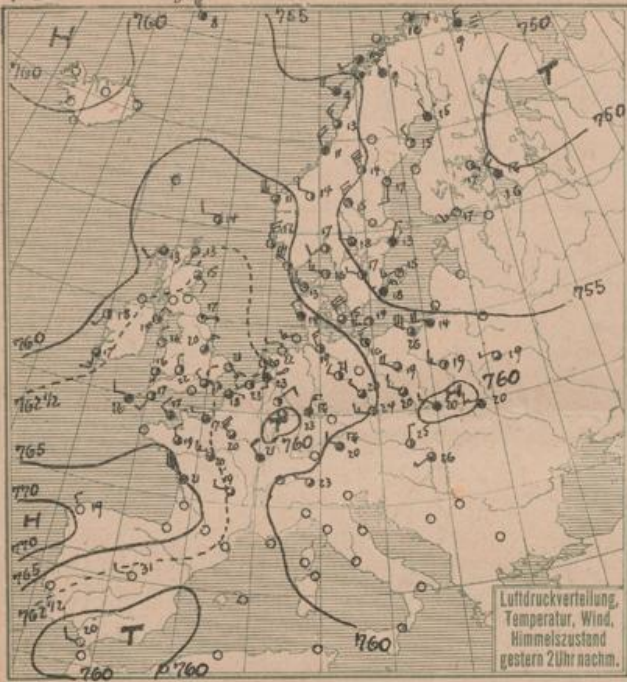
| NACHMITTAG und ABEND des VORTAGES | |
|-----------------------------------|---|
| List | 2p W 2-3, wolkelig, sichtbar, See 2. 7p WNW 2-3, bedeckt, gew. Sicht, " 2 |
| Bülk | 2p 759.4 NW 4, Wetter 02, T 16, Sicht über 50 Km, See 2. 7p 760.0 NW 3, " 12, T 16, " 50 " " 1 |
| Arkona | 2p WNW 5, wolkelig, bed. 4. 7p WNW 5, keiter, bed. 4 |
| Aussenjade | |
| Marienleuchte | 2p 762.9 W 5, Wetter 02, T 16, Sicht 10 Km, See 3. 4p 763.1 WNW 5, " 00, " 18, " 10 " " 3 |
| Borkumriff | |
| Amrumbank | 2p WNW 2, keiter, bed. 2. 7p NW 2, bewölkt, " 2 |
| Adlergrund | 7p WNW 3, keiter, Dornhelm sichtbar, bed. 3 |
| Borkum | 5p 762.7 W 2, Wetter 02, T 20 |
| HEUTE MORGEN | |
| List | 8a W 2-3, keiter, gew. Sicht, bed. 2. 11a WNW 2-3, " sehr sichtbar, " 2 |
| Bülk | 11a 762.8 NW 5, Wetter 01, T 16, Sicht über 50 Km, See 2 |
| Arkona | 8a WNW 5, keiter, bed. 5 |
| Aussenjade | 8a NW 2, leicht bewölkt, bed. 1 |
| Marienleuchte | 11a 765.5 WNW 2, Wetter 01, T 18, Sicht 10 Km, bed. 4 |
| Borkumriff | |
| Amrumbank | 8a NW 3, keiter, bed. 3 |
| Adlergrund | 8a WNW 4, wolkelig, Dornhelm sichtbar, bed. 4 |
| Borkum | 11a 760.6 NW 2, Wetter 01, T 16 |

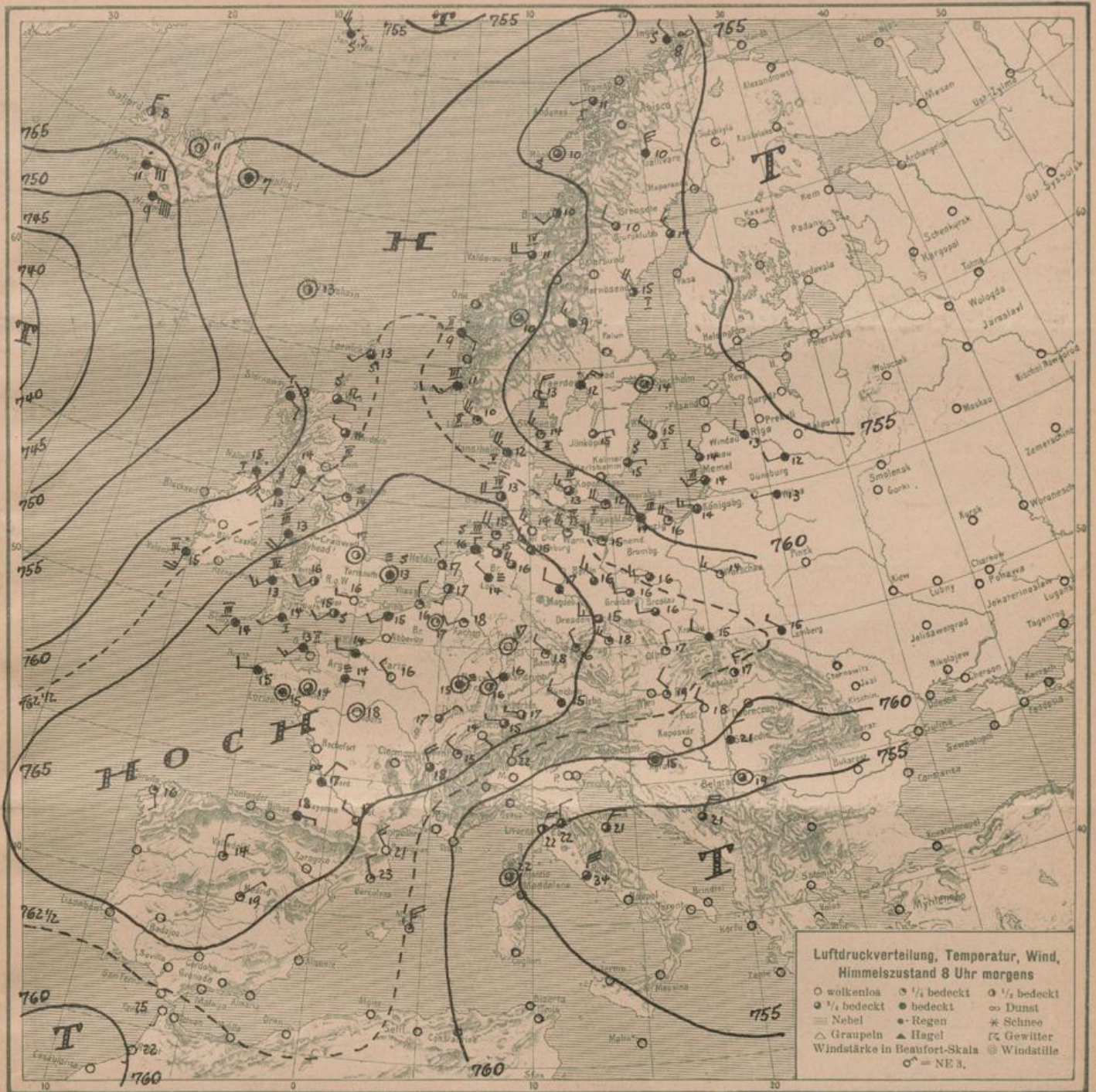
HEUTE MORGEN 8 UHR

| DEUTSCHE STATIONEN | Luftdruck | Wind | Wetter | Temp. | Luftdruck Char. u. Änd. | W | Sichtweite in Km | Wolken | Rel. Feuchtigk. | Nieder-schlag | Min. See |
|--------------------|-----------|------|--------|-------|-------------------------|------|------------------|--------|-----------------|---------------|----------|
| Borkum | 760.0 | N | 2 | 11 | 16 | +1.0 | 10 | 10/10 | 0 | 0 | 0 |
| W'haven | 65.8 | NW | 1 | 10 | 15 | +1.5 | 10 | 10/10 | 0 | 0 | 12 |
| Halgoiland | 66.0 | NW | 4 | 14 | 15 | | | | | | 3 |
| Bremen | 60.5 | NW | 4 | 12 | 16 | +1.0 | 10 | 8/10 | 0 | 0 | 14 |
| Hamburg | 65.1 | NW | 3 | 10 | 15 | +1.0 | 10 | 8/10 | 0 | 0 | 14 |
| Gr. Borsfel | | | | | | | | | | | |
| Kiel | 64.5 | NW | 3 | 01 | 14 | +1.0 | 0 | | | | 11 |
| Warnemünde | 65.0 | NW | 5 | 01 | 13 | +0.5 | 0 | 10/10 | 0 | 0 | 4 |
| Swinemünde | | | | | | | | | | | |
| Rügenwaldermünde | 60.8 | WNW | 4 | 14 | bed. | 14 | +0.5 | 2 | | | 13 |
| Danzig | 59.2 | WNW | 4 | 01 | 16 | +0.5 | 0 | 50 | 0 | 0 | 11 |
| Königsberg | 56.5 | W | 3 | 12 | 14 | +0.5 | 1 | 10 | 0 | 0 | 11 |
| Memel | 58.4 | WNW | 2 | 11 | 16 | +0.5 | 2 | 10 | 0 | 0 | 3 |
| Aachen | 67.1 | WNW | 2 | 01 | 15 | +0.5 | 1 | 10 | 0 | 0 | 13 |
| Löningen | 60.2 | NW | 1 | 27 | 14 | +2.0 | 3 | 0.5 | 0 | 0 | 10 |
| Magdeburg | 65.2 | WNW | 2 | 12 | 17 | +1.0 | 0 | 10 | 0 | 0 | 13 |
| Dresden | 65.0 | W | 3 | 10 | 16 | +1.0 | 1 | 10 | 0 | 0 | 12 |
| Berlin | 62.0 | NW | 3 | 10 | 10 | +0.5 | 1 | 10 | 0 | 0 | 14 |
| Grünberg/Schl. | 62.8 | W | 2 | 11 | 10 | +0.5 | 5 | 10 | 0 | 0 | 12 |
| Breslau | 62.7 | W | 2 | 11 | 10 | +0.5 | 1 | 20 | 0 | 0 | 10 |
| Frankfurt a/M. | 67.1 | SW | 1 | 17 | 17 | +1.0 | 0 | 2 | 0 | 0 | 15 |
| Karlsruhe | 66.8 | W | 2 | 11 | 16 | +1.5 | 0 | 10 | 0 | 0 | 14 |
| Friedrichshafen | 66.9 | W | 1 | 10 | 17 | +1.0 | 0 | 10 | 0 | 0 | 12 |
| Bamberg | 66.6 | NW | 1 | 01 | 18 | +1.0 | 1 | 50 | 0 | 0 | 12 |
| München | 65.6 | NW | 2 | 11 | 15 | +1.5 | 2 | 10 | 0 | 0 | 12 |
| Strassburg | 64.1 | SW | 1 | 10 | 16 | +1.0 | 0 | 10 | 0 | 0 | 12 |
| Posen | 62.8 | W | 3 | 11 | 10 | +0.5 | 1 | 10 | 0 | 0 | 7 |
| Kehlertasten 652 | | | | | | | | | | | |
| Brocken 1148 | 667.1 | WNW | 4 | 11 | 10 | +1.0 | 1 | 20 | 0 | 0 | 8 |
| Fichtelberg 1213 | 661.7 | NW | 6 | 15 | 9 | +1.0 | 4 | 20 | 0 | 0 | 7 |
| Schneekoppe 1603 | | | | | | | | | | | |
| Zugspitze 2964 | 531.1 | N | 1 | 57 | -1 | +1.0 | 7 | 0.5 | 0 | 0 | -2 |

* Es beobachten: Dresden 8⁰⁵a, Karlsruhe 7⁰⁵a, Schneekoppe 7⁰³a, Zugspitze 7⁰⁵a. Luftdruck der Bergstationen nicht auf Schwere und N-Meeresspiegel reduziert.

Donnerstag, 10. Juli 1924





ALLGEMEINE ÜBERSICHT 8 Uhr morgens: Donnerstag, 10. Juli 1924

Der Keil hohen Druckes über der Nordsee und England ist weiter nordwärts vorgestossen; gleichzeitig hat auch in Mitteleuropa stärkerer Druckanstieg eingesetzt. Am Boden herrscht infolgedessen nur schwache Luftbewegung, an den Küsten vorwiegend aus westlicher Richtung. Heiterer Himmel läßt besonders im Binnenlande die Temperaturen zu sommerlicher Höhe anwachsen.

WETTERAUSSICHTEN AN DER DEUTSCHEN KÜSTE für Freitag, 11. Juli 1924

NORDSEE, westl. OSTSEE Mäßig auffrischende westliche bis südwestliche Winde, zunächst heiter, später zunehmende Bewölkung, wärmer.

mittlere OSTSEE: (Wetterwarte Swinemünde) Zunächst abflauende westliche, später nach südlichen Richtungen drehende und wieder auffrischende Winde, zunehmende Bewölkung, später Niederschläge, steigende Temperaturen.

östl. OSTSEE: (Wetterwarte Königsberg) Zeitweilig auffrischende westliche bis nordwestliche Winde, immer noch bewölkt und ziemlich kühl, trocken.

Sturmwarnungen:

NACH AUFEICHNUNGEN DER REGISTRIERAPPARATE ZU HAMBURG SEIT GESTERN 8 UHR MORGENS (M.E.Z.)

Table with columns for STUNDE (9-12m, 1-8) and STATION (Wien, Zürich, Heider, etc.). Rows include Thermograph, Barograph, Anemograph, and Sonnenscheindauer in Min.

AUFSTIEGE

Table with columns for STATION, Wind in m/s, Seeshöhe, Zeit, Boden, 200, 500, 1000, 1500, 2000, 2500, 3000, 3500, 4000, 4500, 5000, Bemerkungen. Includes sub-headers for 'Gestern nach u. abend' and 'Heute morgen'.

SCHIFFSMELDUNGEN

Table with columns for Datum, Zeit, Breite, Länge v. Gr., Luftdruck, Wind, Wetter, Temp. Luft/Wasser, W, Sichtweite in Km, Wolken, See, Dünung aus. Lists ship sightings with various details.