

# WETTERBERICHT DER DEUTSCHEN SEEWARTE

JAHRGANG 49 Nr. 194

Sonntag, d. 12. Juli 1924

Mitteleuropäische Zeit — Luftdruck reduziert auf 0° Temperatur, N-Meeresspiegel. Schwere in 45° Breite — Temperatur in Graden Celsius — Windst. nach Beaufortskala (12 = Orkan) — Wetter: 00 bis 09 wolkenlos bis halb bedeckt, 10-19 halb bis ganz bedeckt, 20-29 Dunst oder Nebel, 30-39 Schauer, 40-49 Rieselregen, 50-59 sonstiger Regen, 60-69 Schnee, 70-79 Regen und Schnee gemischt, 80-89 Graupeln oder Hagel, 90-99 Gewitter — W: Witterungsverlauf seit der letzten Beobachtung: 0 = wolkenlos bis halb bedeckt, 1 = wolkig, 2 = anhaltend ganz bedeckt, 3 = Dunst oder Nebel, 4 = dichter Nebel, 5 = Schauer, 6 = Regen oder Rieselregen, 7 = Schnee, 8 = Graupeln oder Hagel, 9 = Gewitter — Relative Feuchtigkeit: 0 = 95-100%, 9 = 90-94%, 8 = 80-89%, 7 = 70-79%, 6 = 60-69%, 5 = 50-59%, 4 = 40-49%, 3 = 30-39%, 2 = 20-29%, 1 = 10-19%.

## NACHMITTAG UND ABEND DES VORTAGES

DEUTSCHE STATIONEN	NACHMITTAG 2 UHR							ABEND 7 UHR																
	Luftdruck	Wind	Wetter	Temp.	Luftdruck Char. u. Änd.	W	Sichtweite in Km	Wolken	Rel. Feucht.	Min. Sees	Luftdruck	Wind	Wetter	Temp.	Luftdruck Char. u. Änd.	W	Sichtweite in Km	Wolken	Rel. Feucht.	Min. Sees				
Borkum	766.3	NW 2	11	16	+0.5	1	10	10/10 a-str	-	-	766.8	NW 2	01	17	-	0	10	wolklos	-	0	-			
Helgoland	-	SW 1	wolkig	-	-	-	-	-	-	-	-	W NW 2	keiner	-	-	-	-	-	-	-	-			
Bremen	-	-	-	-	-	-	-	-	-	-	65.8	N	2	00	22	-	0	1	20	2/10 a-str	7	0	21	
Hamburg	66.8	ESE 3	11	18	-0.5	5	10	10/10 str	6	0	66.2	ESE 1	11	19	-0.5	2	20	10/10 str-cw	6	0	21			
Kiel	66.6	SW 1	11	20	-	0	1	10/10 str	5	0	66.7	NE 1	11	18	-	0	1	10	10/10 str	6	0	20		
Warnemünde	66.6	NNE 2	11	15	+0.5	1	250	7/10 10/10 a-str	7	0	66.8	EWE 1	00	16	-0.5	0	20	5/10 str-cw	0	0	-			
Swinemünde	66.6	NNE 2	11	15	+0.5	1	250	7/10 10/10 a-str	7	0	66.8	NNE 1	00	16	-0.5	0	20	5/10 str-cw	0	0	-			
Rügenwäldermünde	66.6	NNE 2	11	15	+0.5	1	250	7/10 10/10 a-str	7	0	66.8	NNE 1	00	16	-0.5	0	20	5/10 str-cw	0	0	-			
Danzig	65.3	NNW 4	01	16	+1.0	0	250	2/10 cw	6	0	66.0	NNW 2	01	15	+0.5	0	50	3/10 10/10 a-str	1	0	15			
Königsberg	65.0	N 4	10	16	+1.0	1	20	8/10 cw	7	0	66.7	NNW 5	01	14	+0.5	0	20	10/10 a-str	1	0	15			
Memel	62.8	N 3	11	19	+1.0	1	20	8/10 10/10 a-str	8	0	64.8	N 2	01	18	+1.0	0	20	10/10 a-str	6	0	28			
Aachen	66.5	W 1	01	20	-	0	1	50	3/10 10/10 a-str	9	0	66.8	N 2	01	15	-0.5	0	20	wolklos	6	0	27		
Löningen	66.5	W 1	01	20	-	0	1	50	3/10 10/10 a-str	9	0	66.3	SW 1	00	23	-	0	1	2	4/10 cw	5	0	25	
Magdeburg	67.0	NE 1	10	22	+0.5	2	10	8/10 10/10 a-str	5	0	66.8	SE 1	10	21	-0.5	2	20	8/10 10/10 a-str	5	0	22			
Dresden	66.5	NW 5	11	20	-	0	1	50	8/10 10/10 a-str	4	0	66.7	W 3	11	18	-	0	1	20	8/10 10/10 a-str	5	0	18	
Berlin	66.2	NNE 7	11	22	-	0	2	20	8/10 10/10 a-str	3	0	66.1	Stille	01	21	-	0	2	20	8/10 a-str	3	0	23	
Grünberg 1/Schl.	66.2	NNE 7	11	22	-	0	2	20	8/10 10/10 a-str	3	0	66.5	NW 3	00	15	-	0	1	20	8/10 a-str	3	0	23	
Breslau	65.0	NNW 3	11	19	-	0	1	250	6/10 10/10 a-str	5	0	65.4	NNW 2	00	16	-	0	1	250	2/10 10/10 a-str	5	0	20	
Frankfurt a/M.	66.0	N 2	01	18	-0.5	1	10	4/10 10/10 a-str	4	0	65.9	N 1	01	16	-0.5	0	20	2/10 a-str	4	0	26			
Friedrichshafen	66.0	N 2	01	18	-0.5	1	10	4/10 10/10 a-str	4	0	64.6	E 1	01	14	-1.0	0	20	wolklos	5	0	16			
Bamberg	66.0	N 2	01	18	-0.5	1	10	4/10 10/10 a-str	4	0	66.5	E 1	01	16	+0.5	1	20	10/10 a-str	6	0	25			
Karlsruhe	66.0	N 2	01	18	-0.5	1	10	4/10 10/10 a-str	4	0	64.9	Stille	01	18	-0.5	0	20	10/10 cw	6	0	28			
München	65.8	NNW 1	10	23	-1.0	1	10	8/10 10/10 a-str	4	0	65.7	Stille	10	21	-	0	2	4/10 10/10 a-str	6	0	25			
Strossburg	65.9	NNW 1	01	20	-0.5	1	20	7/10 10/10 a-str	4	0	66.0	NE 1	01	17	-1.0	0	20	10/10 a-str	6	0	21			
Posen	64.0	NW 3	10	19	-	0	1	50	7/10 10/10 a-str	4	0	65.7	NNW 3	10	19	-	0	1	20	8/10 a-str	6	0	21	
Kahlerstein 852	-	W 2	11	17	+0.5	1	20	10/10 10/10 a-str	0	0	-	W 1	01	16	-	0	0	20	wolklos	7	0	18		
Brocken 1148	-	W 2	11	17	+0.5	1	20	10/10 10/10 a-str	0	0	-	66.8	NNW 3	10	15	-	0	1	20	8/10 10/10 a-str	8	0	14	
Fichtelberg 1213	-	W 2	11	17	+0.5	1	20	10/10 10/10 a-str	0	0	-	66.1	NW 4	11	11	-	0	2	20	8/10 10/10 a-str	8	0	13	
Schneekoppe 1603	-	W 2	11	17	+0.5	1	20	10/10 10/10 a-str	0	0	-	66.1	NW 4	11	11	-	0	2	20	8/10 10/10 a-str	8	0	13	
Zugspitze 2964	-	W 2	11	17	+0.5	1	20	10/10 10/10 a-str	0	0	-	537.8	N	1	01	5	-	0	1	30	wolklos	5	0	5

\*Es beobachtet um 2p und 7p: Kiel und Warnemünde um 8p, Aachen um 21p, Dresden um 20p und 7p, Bamberg um 9p, K. Aachen 280p, Brocken 21p, Schneekoppe 9p, Zugspitze 21p, 91p — Luftdruck der Bergstationen nicht auf Schwere und N-Meeresspiegel reduziert.

### KÜSTENSTATIONEN UND FEUERSCHIFFE

NACHMITTAG und ABEND des VORTAGES	
List	2p 2SE 1-2, bedeckt, gew. Sicht, See 1
Bülk	7p WNW 1-2, bewölkt, etwas düst. See 1
Arkona	2p 768.4 E 2, Wetter 02, T 19, Sicht 50 Km, See 0 7p 764.8 E 2, " 12, T 18, " 50 " " 0
Aussenjade	2p NW 2, wolkig, See 3 7p WNW 2, heiter, " 3
Marienleuchte	2p 768.9 ESE 1, Wetter 01, T 20, Sicht 10 Km, See 0
Borkumriff	-
Amrumbank	2p 61, bewölkt, See 1 7p NW 2, heiter, " 2
Adlergrund	5p WNW 1, heiter, Borkum sichtbar, See 1
Borkum	5p 766.7 NW 2, Wetter 01, T 18

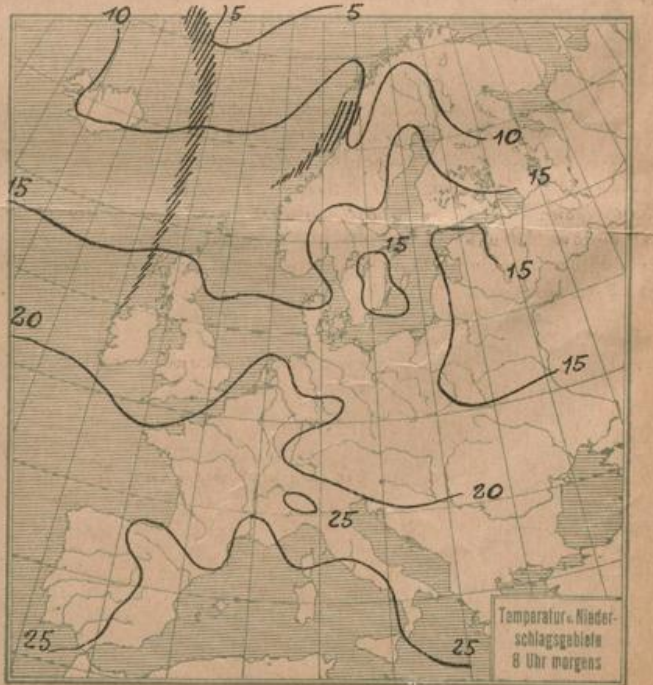
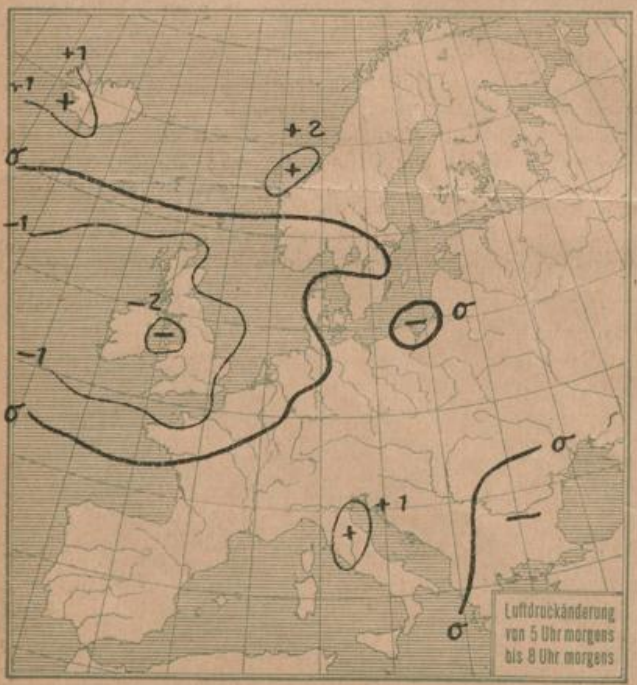
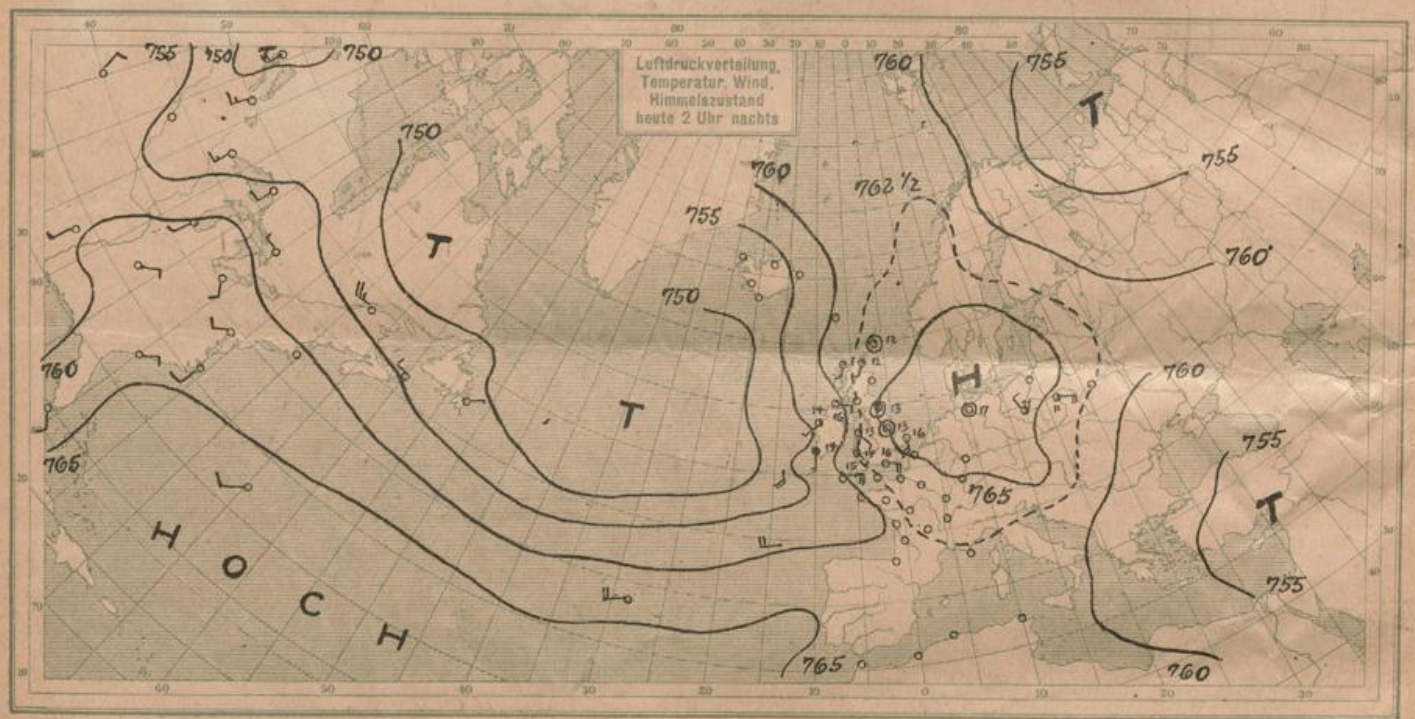
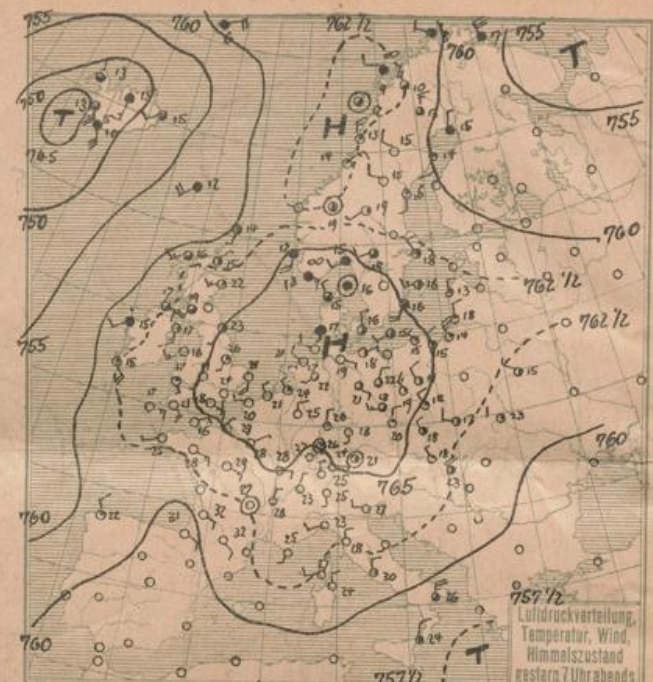
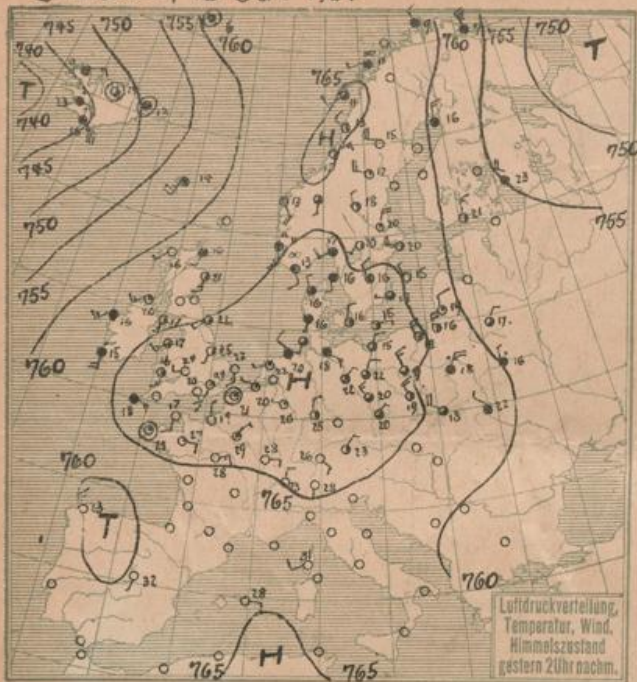
### HEUTE MORGEN 8 UHR

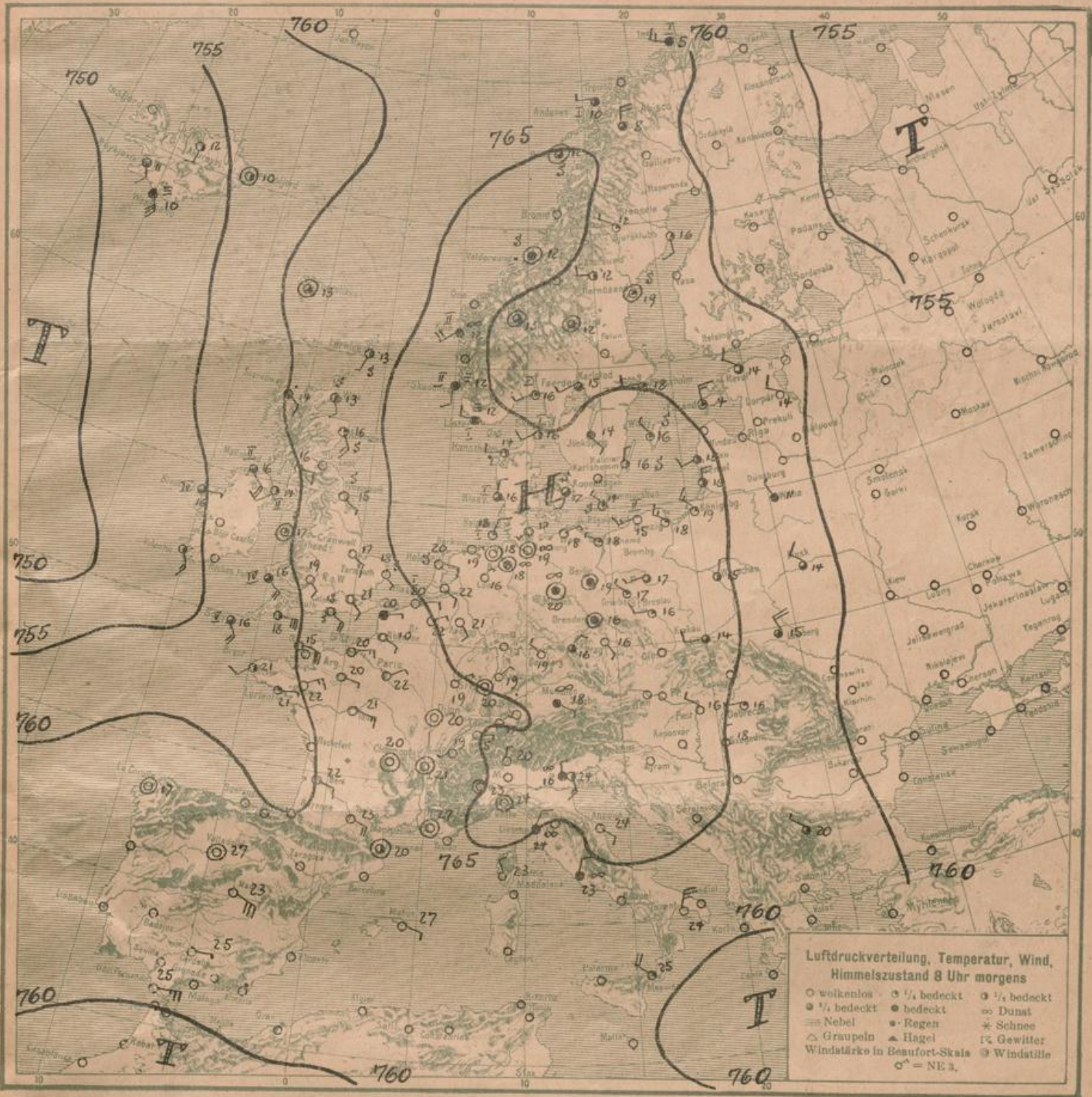
DEUTSCHE STATIONEN	Luftdruck	Wind	Wetter	Temp.	Luftdruck Char. u. Änd.	W	Sichtweite in Km	Wolken	Rel. Feucht.	Min. Sees
Borkum	767.0	6	1	00	19	-	0	20	-	0
Wilheven	67.0	Stille	01	18	-	0	0	20	wolklos	8
Helgoland	67.1	NNE 2	14	06	18	-	0	20	wolklos	1
Bremen	66.0	Stille	25	18	-	0	2	10/10 str-cw	0	0
Hamburg	66.7	W 1	24	19	-	0	0	2	10/10 str	7
Gr. Borstel	-	-	24	21	-	0	0	2	10/10 str	0
Kiel	66.8	SW 1	11	17	-	0	1	10/10 str	9	0
Warnemünde	66.7	NE 1	01	18	-0.5	0	20	10/10 str-cw	8	0
Swinemünde	66.9	NW 1	01	18	-	0	0	20	10/10 a-str	6
Rügenwäldermünde	66.3	NNW 3	Klar	15	+0.1	0	250	2/10 10/10 a-str	5	0
Danzig	66.1	NNW 3	01	16	-	0	50	3/10 10/10 a-str	6	0
Königsberg	65.1	NW 3	01	19	-	0	20	10/10 a-str	5	0
Memel	65.2	N 2	11	16	-	0	1	10	8/10 a-str	6
Aachen	66.6	SE 1	01	21	-	0	10	10/10 a-str	9	0
Löningen	67.0	NE 1	00	16	-	0	1	10	wolklos	9
Magdeburg	66.5	Stille	26	20	-	0	1	2	10/10 str	4
Dresden	67.4	Stille	12	18	-	0	1	10	10/10 str-cw	7
Berlin	67.1	Stille	11	19	-	0	1	2	10/10 10/10 a-str	5
Grünberg 1/Schl.	66.7	NW 1	00	17	-	0	0	50	2/10 10/10 a-str	7
Breslau	66.9	W 2	01	18	-	0	250	2/10 10/10 a-str	7	
Frankfurt a/M.	66.9	W 2	01	18	-	0	250	2/10 10/10 a-str	7	
Karlsruhe	65.1	NE 1	01	19	-	0	0	10	wolklos	8
Friedrichshafen	64.9	E 1	01	19	-	0	0	10	wolklos	7
Bamberg	67.3	NW 1	01	19	-	0	1	10	wolklos	7
München	66.3	SE 1	24	18	-	0	4	10/10 str	6	
Strossburg	64.8	Stille	00	20	-	0	0	10	wolklos	-
Posen	67.7	W 1	11	17	-	0	1	20	8/10 10/10 a-str	0
Kahlerstein 852	66.8	W 2	01	16	-	0	250	2/10 10/10 a-str	7	
Brocken 1148	66.8	W 3	01	14	-	0	1	20	8/10 10/10 a-str	9
Fichtelberg 1213	66.5	NW 2	11	14	-	0	1	10	8/10 cw	8
Schneekoppe 1603	66.5	NW 2	11	14	-	0	1	10	8/10 cw	8
Zugspitze 2964	537.8	N 1	01	5	-	0	30	wolklos	5	

\*Es beobachtet: Dresden 8p, Karlsruhe 7p, Schneekoppe 7p, Zugspitze 7p — Luftdruck der Bergstationen nicht auf Schwere und N-Meeresspiegel reduziert.

Donnerstag, 12. Juli 1924

DEUTSCHE





**ALLGEMEINE ÜBERSICHT 8 Uhr morgens: Sonnabend, 12. Juli 1924**

Über Ostdeutschland lagert eine Zone ausgedehnter Restbewölkung, die auf ihrer Westseite ein langgestrecktes Nebelgebiet mit sich brachte. Dieses erstreckt sich von Italien über Süd- und Mitteldeutschland bis nach Norwegen hinauf. Westwärts davon ist es fast völlig aufgeheitert. Während in Ostdeutschland, Böhmen u. s. w. bei vorwiegend nordwestlicher Luftströmung die Luft ziemlich feucht ist, so drehen von Nordwestdeutschland an die Winde in Bodennähe Schichten nach Westen zu ansteigend auf südliche bis südöstliche Richtung, und zeigen infolge absinkender Tendenz nur geringe Feuchtigkeitswerte. Eine Tiefdruckwelle, die am heutigen Morgen bis in die Nähe von Europa vorgedrungen ist und in England und Frankreich innerhalb der letzten 12 Stunden den anhaltenden Druckfall verursachte, wird morgen auch in Deutschland Gewitterstimmung erzeugen. Ein Regenstrich, der am gestrigen Tage sich von Island nach England erstreckte, ist von cu-ni = Gewölk begleitet, etwas ostwärts gezogen.

**WETTERAUSSICHTEN AN DER DEUTSCHEN KÜSTE für Sonntag, 13. Juli 1924**

**NORDSEE, westl. OSTSEE:** Etwas auffrischender südöstlicher rechtstehender Wind, heiter, später etwas wolkig, Gewitterneigung, warm.

**mittlere OSTSEE:** Wie Nordsee.

**östl. OSTSEE:** Heiter bis wolkig, morgens dünnlich, wärmer.

**Sturmwarnungen:**

NACH AUFZEICHNUNGEN DER REGISTRIERAPPARATE ZU HAMBURG SEIT GESTERN 8 UHR MORGENS (M.E.Z.)

Table with columns for STUNDE (9-12m, 1-8) and STATION (Wien, Zürich, Maille, etc.). Rows include Thermograph, Barograph, Anemograph, and weather data for various stations.

AUFSTIEGE

Table with columns for STATION, Wind in %/s, Seehöhe, Zeit, Boden, 200, 500, 1000, 1500, 2000, 2500, 3000, 3500, 4000, 4500, 5000, Bemerkungen. Includes sub-sections for 'Gestern nachm. u. abend' and 'Heute morgen'.

SCHIFFSMELDUNGEN

Table with columns for Datum, Zeit, Breite, Länge, Luftdruck, Wind, Wetter, Temp., W, Sichtweite, Wolken, See, Dünung, etc. Lists ship reports with various weather and location data.