

WETTERBERICHT DER DEUTSCHEN SEEWARTE

JAHRGANG 49 Nr. 200

Freitag, 18. Juli 1924

Mitteleuropäische Zeit — Luftdruck reduziert auf 0° Temperatur, N—Meeresspiegel, Schwere in 45° Breite — Temperatur in Grad Celsius — Windst. nach Beaufortskala (12 = Orkan) — Wetter: 00 bis 09 wolkenlos bis halb bedeckt, 10-19 halb bis ganz bedeckt, 20-29 Dunst oder Nebel, 30-39 Schauer, 40-49 Riesregen, 50-59 sonstiger Regen, 60-69 Schnee, 70-79 Regen und Schnee gemischt, 80-89 Graupeln oder Hagel, 90-99 Gewitter — W = Witterungsverlauf seit der letzten Beobachtung: 0 = wolkenlos bis halb bedeckt, 1 = wolzig, 2 = anhaltend ganz bedeckt, 3 = Dunst oder Nebel, 4 = dichter Nebel, 5 = Schauer, 6 = Regen oder Riesregen, 7 = Schnee, 8 = Graupeln oder Hagel, 9 = Gewitter — Relative Feuchtigkeit: 0 = 95-100%, 9 = 90-94%, 8 = 80-89%, 7 = 70-79%, 6 = 60-69%, 5 = 50-59%, 4 = 40-49%, 3 = 30-39%, 2 = 20-29%, 1 = 10-19%.

NACHMITTAG UND ABEND DES VORTAGES

DEUTSCHE STATIONEN	NACHMITTAG 2 UHR							ABEND 7 UHR																		
	Luftdruck	Wind	Wetter	Temp.	Luftdruck Char. u. Änd.	W	Sichtweite in Km	Wolken	Rel. Feucht.	Nieder-schlag	Min.	See	Luftdruck	Wind	Wetter	Temp.	Luftdruck Char. u. Änd.	W	Sichtweite in Km	Wolken	Rel. Feucht.	Nieder-schlag	Min.	See		
Borkum	757.7	W	2	12	23	—	0	20	3/10	cu	—	3	757.5	N	2	11	21	—	0	2	4	10/10	—	2	0	5
Helgoland		W	3	heiter								2		W	1	heiter									2	
Bremen													57.2	E	1	12	18	—	0	1	10	3/10	cu	8	5	23
Hamburg	57.2	NW	2	12	22	—	0	1	10	10/10	str	6	57.6	NW	2	11	18	—	0	1	10	7/10	cu	7	1	22
Kiel	57.2	W	2	11	20	—	0	6	—	10/10	str.	5	57.9	NW	2	01	17	—	0	0	—	3/10	cu	7	2	20
Wärnemünde													58.7	Stille		18	—	—	—	—	10	wolkig	7	2	—	0
Swinemünde													58.2	W	2	50	18	—	—	—	2	10/10	cu	7	0.3	25
Rügenwaldermünde													58.5	Stille		24	—	—	—	—	0.8	—	—	—	—	0
Danzig	58.2	SE	3	11	23	—	-1.0	0	20	3/10	str	5	57.6	E	2	11	13	—	-1.0	1	50	7/10	cu	7	0	27
Königsberg	58.5	E	1	01	24	—	-1.0	0	50	7/10	cu	3	58.5	E	1	12	18	—	-0.5	1	20	6/10	cu	6	0	25
Memel													59.0	N	2	02	21	—	-0.5	0	20	5/10	cu	5	0	17
Aachen	59.0	W	2	11	19	—	0	2	20	10/10	str.	6	58.7	NW	4	11	17	—	-0.5	2	50	10/10	cu	8	—	20
Löningen													57.6	NE	1	11	18	—	-0.5	2	2	10/10	cu	8	0	22
Magdeburg	57.7	W	3	11	24	—	0	1	50	7/10	str.	6	57.9	W	2	01	23	—	0	1	20	4/10	cu	5	0	25
Dresden	58.7	SW	4	50	18	—	0	6	4	10/10	str.	9	57.4	W	2	11	21	—	-0.5	5	20	8/10	cu	5	5	23
Berlin	58.8	W	2	11	22	—	0	1	2	2/10	str.	6	58.3	Stille		12	20	—	0	1	4	9/10	cu	5	0	24
Grünberg 1/3chl.													58.6	SW	4	13	20	—	0	6	10	9/10	cu	8	0.5	26
Breslau	57.2	SE	2	14	25	—	-1.0	1	20	3/10	str.	4	58.7	Stille		16	18	—	0	6	50	10/10	cu	8	2	24
Frankfurt a/M.	59.0	W	3	12	23	—	-1.0	1	50	8/10	str.	5	59.0	W	2	18	21	—	0	6	20	10/10	cu	6	2	22
Friedrichshafen													59.1	Stille		17	—	—	—	—	10	10/10	cu	8	0	25
Bamberg													59.1	SW	1	11	19	—	-0.5	5	50	10/10	cu	9	2	23
Karlsruhe													58.0	Stille		10	22	—	-0.5	6	50	10/10	cu	6	0.6	24
München	58.7	NW	1	11	22	—	-1.5	2	50	10/10	str.	8	59.4	Stille		11	19	—	0	—	—	10/10	cu	—	—	
Strossburg	59.0	Stille		11	21	—	-1.0	1	20	8/10	str.	3	57.8	SE	1	11	23	—	0	1	50	5/10	cu	6	0	25
Posen	57.6	SE	2	12	26	—	-1.0	1	20	8/10	str.	3														
Kahler Asten 852		SW	2	16	—	0	1	20	8/10	str.	0															
Brocken 1148													6.615	NW	3	11	12	—	-0.5	1	50	7/10	cu	8	0.1	14
Fichtelberg 1213	6.575	W	3	27	13	—	-0.5	5	92	Nebel	0		6.574	NW	2	11	14	—	0	1	50	7/10	cu	8	0.1	16
Schneekoppe 1603																										
Zugspitze 2964	5.332	NW	1	23	6	—	-0.5	6	0.0	Nebel	9		5.327	SW	1	10	4	—	0	9	4	7/10	cu	9	11	8

Es beobachten statt um 2p und 7p: Kiel und Wärnemünde um 8p, Aachen um 2¹⁵p, Dresden um 2⁰⁵p und 7⁰⁵p, Bamberg um 9¹⁵p, K' Asten 2⁰⁰p, Brocken 2¹⁵p, Schneekoppe 9⁰⁵p, Zugspitze 2¹⁵p, 9¹⁰p — Luftdruck der Bergstationen nicht auf Schwere und N—Meeresspiegel reduziert.

KÜSTENSTATIONEN UND FEUERSCHIFFE

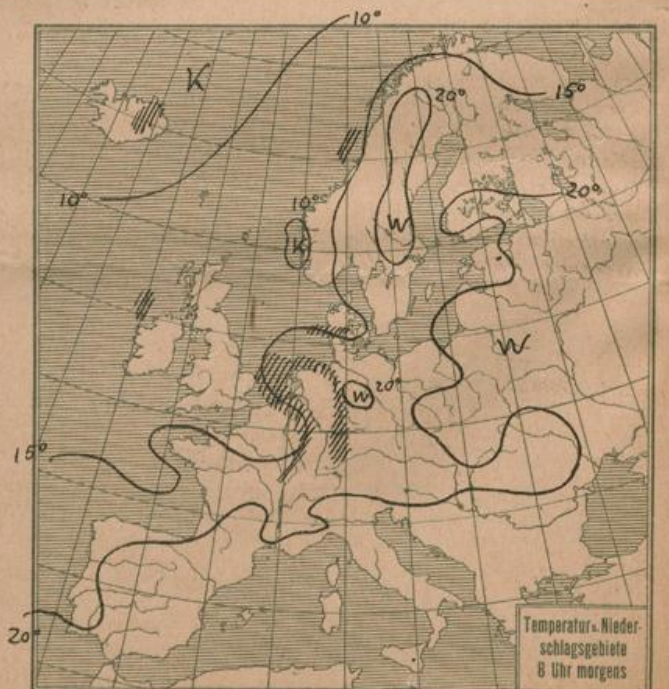
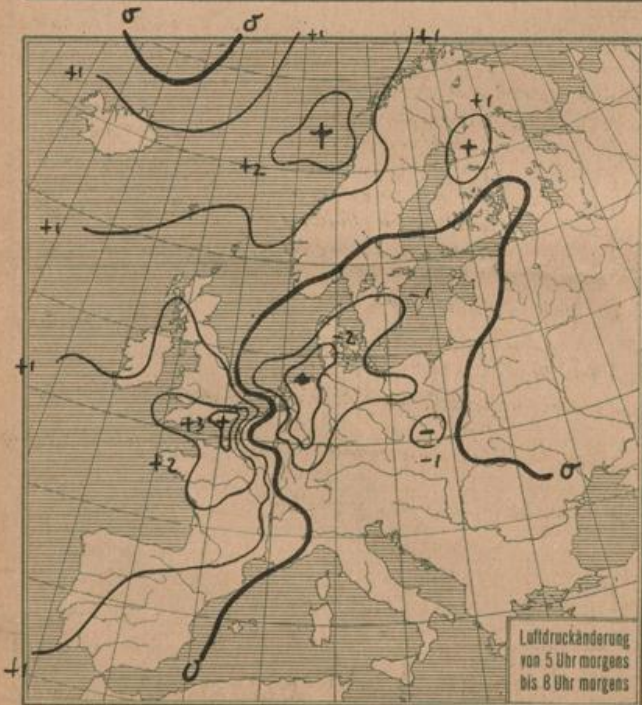
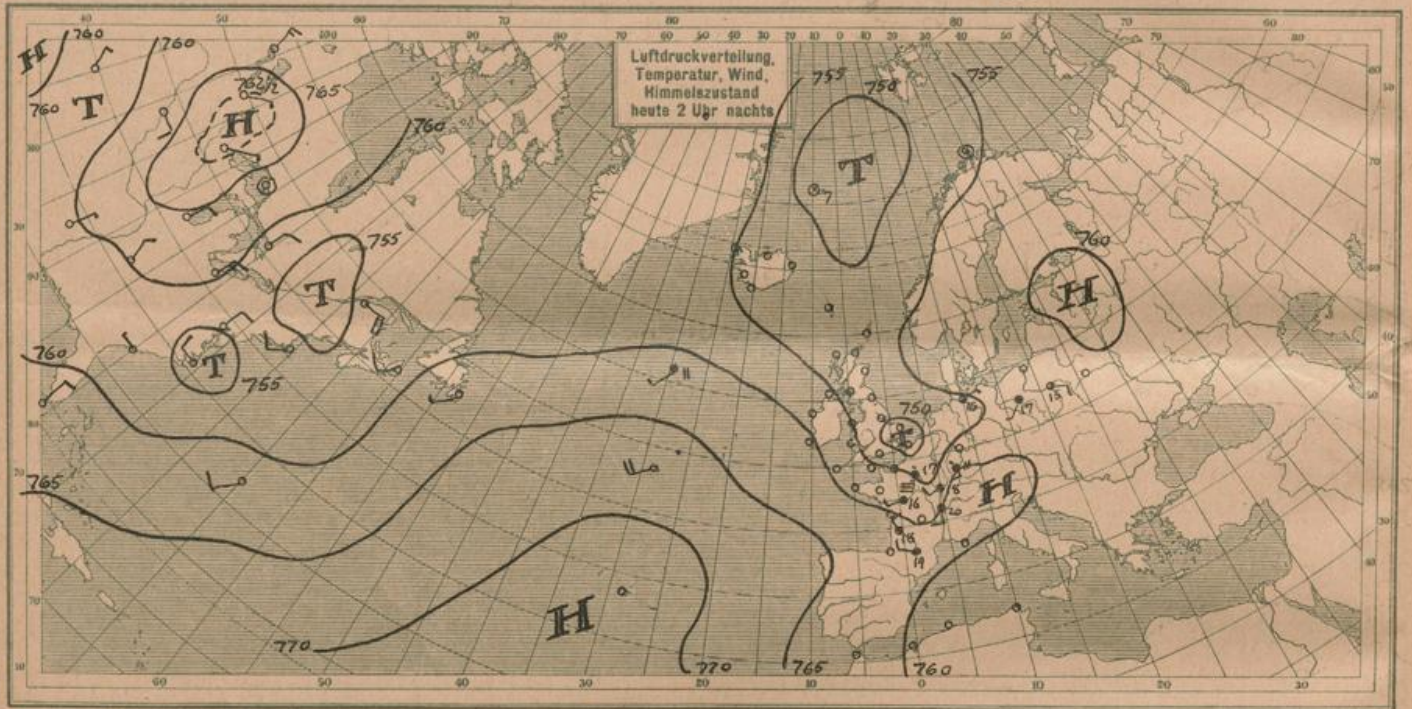
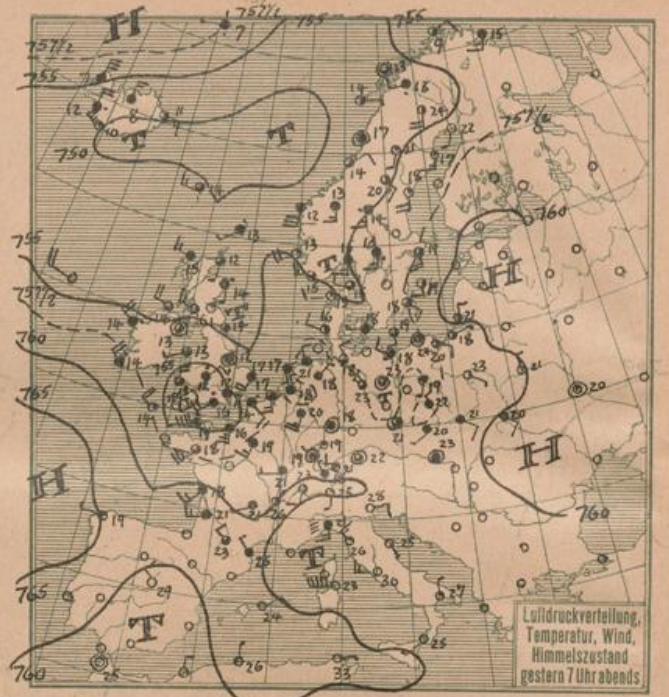
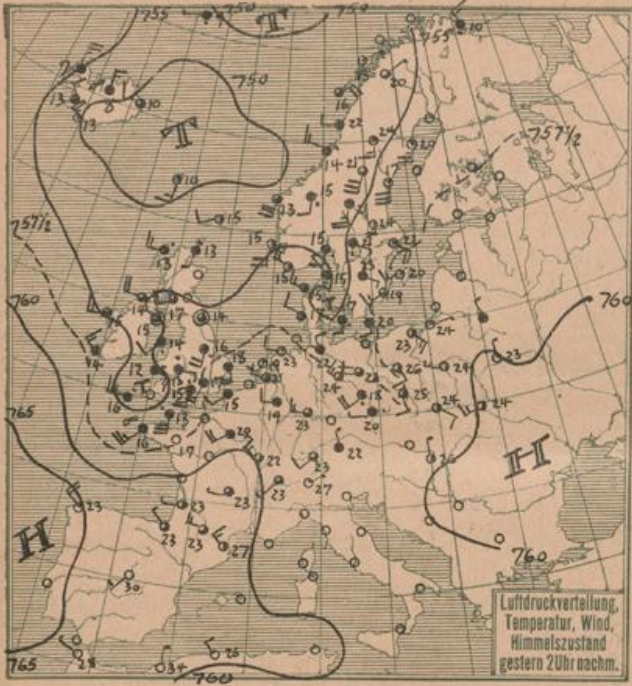
NACHMITTAG und ABEND des VORTAGES	
List	2p NW 2-3, heiter, gew. Sicht, See ruhig
Bülk	7p W 2-3 " " " " " "
Arkona	7p 755.9 NW, weiler 01, Temp. 21, Sichtw. 10 km, 58.8.0.
Aussenjade	1p Stille Regen, See 2
Marientleuchte	
Borkumriff	2p 757.5 WZ weiler 00 Temp. 17 W-T 17° 3/10 str.
Amrumbank	7p 752.1 W 1 " " " " " "
Adlergrund	WZ klar, See 2 W-T 18.8
Borkum	7p WW 1 wolkig, See 1, Sichtw. 12 km W-T 18.8
Borkum	5p 757.5 NW 2 weiler 12, Temp. 22

HEUTE MORGEN 8 UHR

DEUTSCHE STATIONEN	Luftdruck	Wind	Wetter	Temp.	Luftdruck Char. u. Änd.	W	Sichtweite in Km	Wolken	Rel. Feucht.	Nieder-schlag	Min.	See		
Borkum	750.9	SE	2	55	17	—	—	10/10	—	—	—	0		
W' Haven	51.1	E	4	11	17	—	-2.0	5	9/10	cu	8	1	15	
Helgoland	50.2	E	4	bed.	16	—	—	—	—	—	—	3		
Bremen	51.1	SE	2	30	18	—	-2.0	5	4	10/10	cu	0	1	15
Hamburg	52.3	E	3	11	17	—	-1.8	6	4	10/10	str.	8	0.2	16
Gr. Borsfel	—	E	3	bed.	17	—	—	—	—	—	—	0	0.6	15
Kiel	59.1	SE	2	11	18	—	-2.0	6	—	—	—	0	0.2	14
Wärnemünde	51.8	E	2	16	16	—	-1.0	5	1	9/10	cu	8	2	—
Swinemünde	52.8	SE	1	21	18	—	-0.5	1	7	Nebel	9	0	13	
Rügenwaldermünde	58.9	Stille		bed.	19	—	-0.2	2	—	—	—	8	1	17
Danzig	58.8	E	1	27	18	—	-0.5	3	2	10/10	cu	9	1	17
Königsberg	58.5	SE	2	12	21	—	-0.5	0	20	8/10	str.	6	0	11
Memel	58.0	SE	2	01	21	—	-0.5	0	20	5/10	cu	6	0	7
Aachen	59.6	SW	2	40	13	—	-0.5	6	20	10/10	str.	8	1	13
Löningen	50.1	SE	1	11	15	—	-0.5	6	1	10/10	cu	9	0.3	14
Magdeburg	58.3	SE	3	16	20	—	-1.0	5	10	7/10	cu	6	1	17
Dresden	55.5	SW	3	16	19	—	-1.0	6	10	7/10	cu	7	1	15
Berlin	58.9	SE	1	11	19	—	-1.0	6	4	6/10	cu	7	0.4	17
Grünberg 1/3chl.	58.8	SE	3	16	17	—	-0.5	6	4	10/10	cu	9	0.3	15
Breslau	55.2	SE	2	14	26	—	0	1	20	7/10	cu	7	0	14
Frankfurt a/M.	53.6	SW	4	50	16	—	-2.0	6	10	10/10	cu	8	5	15
Karlsruhe	59.1	SW	3	12	19	—	-1.5	5	50	9/10	cu	7	0.8	16
Friedrichshafen	57.7	SW	3	18	18	—	0	5	50	10/10	cu	8	0.6	16
Bamberg	58.3	SW	2	41	16	—	0	7	10	10/10	cu	8	0.2	15
München	57.7	SW	2	54	15	—	-0.5	9	10	10/10	cu	9	2.4	15
Strossburg	7.5	S	3	51	17	—	-0.5	7	2	10/10	cu	—	—	
Posen	56.3	SE	1	18	18	—	-1.0	3	2	10/10	cu	0	0.1	13
Kahler Asten 852		SW	6	27	11	—	-2.0	6	0.2	Nebel	0	3	11	
Brocken 1148	6.557	SW	6	40	0	—	-2.0	6	0.2	10/10	str.	9	3	8
Fichtelberg 1213	6.533	SW	4	22	10	—	0	5	2	10/10	str.	0	2	9
Schneekoppe 1603	6.249	SW	5	27	10	—	-0.5	1	0.5	Nebel	0	0	8	
Zugspitze 2964	5.322	W	3	80	4	—	-0.5	6	0.05	10/10	cu	0	1	2

Es beobachten: Dresden 8⁰⁵a, Karlsruhe 7⁴⁵a, Schneekoppe 7⁰⁵a, Zugspitze 7⁴⁵a — Luftdruck der Bergstationen nicht auf Schwere und N—Meeresspiegel reduziert.

16. Juli 1924





ALLGEMEINE ÜBERSICHT 8 Uhr morgens: Freitag, den 18. Juli 1924

Der von vorgestern zu gestern über Nordwestdeutschland erfolgte Kälteeinbruch hat seine Energie erschöpft. Gestern brachte er nur noch der westlichen u. mittleren Ostseeküste Gewitter. Der ihm im Druckfelde entsprechende Tiefansläufer ist seit gestern nur noch wenig ostwärts vorgerückt, über dem warmen Binnenlande splitterte er in mehrere ganz flache Teiltiefs auf. Von Westen her ist sehr rasch ein neuer Vorstoß kälterer Westströmung erfolgt, der über dem Kanalgebiet auf sehr warme Festland-Luft traf. Infolge der Verschärfung der Temperaturgegensätze wurde erhebliche Energie frei, die sich in Aus-bildung eines kleinen Sturmwirbels in dem noranziiehenden Tiefansläufer über dem Kanal äusserte. Dieses Teiltief ist ostwärts bis zu den Niederlanden vorgerückt. Sein Aufgleitbogen reicht von der Nordsee bis zu den Alpen, ein vorausgehender Regenstreifen liegt über Schleswig-Holstein. In Front der Kaltluft haben sich mittags in Holland u. im Östgebiet Gewitterzüge entwickelt. Auf dem Ozean hat sich das subtropische Hoch mächtig ausgebreitet.

WETTERAUSSICHTEN AN DER DEUTSCHEN KÜSTE für Sonnabend, den 19. Juli 1924

NORDSEE, westl. OSTSEE Frische böige Winde aus West bis Nordwest, veränderliche Bewölkung, zeitweise noch Regenschauer, kühler.
westl. Ostsee: Schwache bis mässige meist nördliche Winde, veränderlich, Regenschauer, kühler.

mittlere OSTSEE: (W. Swinemünde) Schwache bis mässige südliche, später nach östlichen Richtungen drehende Winde, wolkig, Niederschläge.

östl. OSTSEE: (W. Königsberg) Auffrischende östliche, später nördliche Winde, vorwiegend bewölkt, Regenfälle, mässig kühl.

Sturmwarnungen: Gestern 9⁰⁵ pm. Nordsee: Gefahr stark auffrischender, zunächst südöstlicher Winde, Signalball.

NACH AUFZEICHNUNGEN DER REGISTRIERAPPARATE ZU HAMBURG SEIT GESTERN 8 UHR MORGENS (M.E.Z.)

Table with columns for STUNDE (9-12, 1-8) and STATION (Wien, Zürich, Halder, etc.). Rows include Thermograph, Anemograph, and Sunnenscheindauer in Min. Data includes wind direction, speed, and pressure.

AUFSTIEGE

Table with columns for STATION, Wind in M/S, Seehöhe, Zeit, Boden (200, 500, 1000, 1500, 2000, 2500, 3000, 3500, 4000, 4500, 5000), and Bemerkungen. Includes a date stamp '18. Juli 1924'.

SCHIFFSMELDUNGEN

Table with columns for Datum, Zeit, Breite, Länge, Luftdruck, Wind, Wetter, Temp., Luft-Wasser, W, Sichtweite, Wolken, See, Dünung aus. Lists ship sightings with coordinates and weather conditions.