

WETTERBERICHT DER DEUTSCHEN SEEWARTE

JAHRGANG 48 Nr. 203

Montag, 21. Juli 1924

Mitteleuropäische Zeit — Luftdruck reduziert auf 0° Temperatur, N-Meerespiegel, Schwere in 45° Breite — Temperatur in Grad Celsius — Windst. nach Beaufortskala (12 = Orkan) — Wetter: 00 bis 09 wolkenlos bis halb bedeckt, 10-19 halb bis ganz bedeckt, 20-29 Dunst oder Nebel, 30-39 Schauer, 40-49 Rieselregen, 50-59 sonstiger Regen, 60-69 Schnee, 70-79 Regen und Schnee gemischt, 80-89 Graupeln oder Hagel, 90-99 Gewitter — W = Witterungsverlauf seit der letzten Beobachtung: 0 = wolkenlos bis halb bedeckt, 1 = wolkg., 2 = anhaltend ganz bedeckt, 3 = Dunst oder Nebel, 4 = dichter Nebel, 5 = Schauer, 6 = Regen oder Rieselregen, 7 = Schnee, 8 = Graupeln oder Hagel, 9 = Gewitter — Relative Feuchtigkeit: 0 = 95-100%, 9 = 90-94%, 8 = 80-89%, 7 = 70-79%, 6 = 60-69%, 5 = 50-59%, 4 = 40-49%, 3 = 30-39%, 2 = 20-29%, 1 = 10-19%.

NACHMITTAG UND ABEND DES VORTAGES

| DEUTSCHE STATIONEN | NACHMITTAG 2 UHR | | | | | | | | | ABEND 7 UHR | | | | | | | | | | | | |
|--------------------|------------------|--------|--------|-------|-------------------------|---|------------------|--------|-----------------|-------------|-----------|--------|---------|-------|-------------------------|---|------------------|-----------|-----------------|----------------|----------|----|
| | Luftdruck | Wind | Wetter | Temp. | Luftdruck Char. u. Wind | W | Sichtweite in Km | Wolken | Rel. Feuchtigk. | See | Luftdruck | Wind | Wetter | Temp. | Luftdruck Char. u. Wind | W | Sichtweite in Km | Wolken | Rel. Feuchtigk. | Neueinstellung | Max. See | |
| Borkum | 763.2 | W 3 | 01 | 19 | +1.0 | 0 | 50 | 1/10 | an | 7 | 763.6 | N 1 | 01 | 17 | +0.5 | 0 | 50 | 1/10 | an | 7 | 0 | - |
| Halgoland | | | | | | | | | | | | | | | | | | | | | | |
| Bremen | | | | | | | | | | | 63.2 | NNE 3 | 01 | 17 | -1.0 | 3 | 4 | 1/10 | str. an | 6 | - | - |
| Hamburg | 62.1 | WSW 5 | 11 | 19 | +0.5 | 5 | 50 | 1/10 | an | 5 | 63.4 | NNE 2 | 00 | 17 | +0.5 | 0 | 50 | 1/10 | an | 6 | 0.3 | 20 |
| Kiel | 61.5 | WNW 5 | 01 | 17 | +1.8 | 0 | 50 | 1/10 | an | 6 | 63.7 | NW 3 | 01 | 14 | +1.0 | 0 | 50 | 1/10 | wolkenlos | 8 | 10 | 18 |
| Warnemünde | | | | | | | | | | | 61.8 | W 5 | 00 | 17 | +0.1 | 0 | 10 | 1/10 | an | 7 | - | 4 |
| Swinemünde | | | | | | | | | | | 62.4 | W 1 | 00 | 16 | +1.0 | 6 | 10 | 1/10 | str. an | 8 | 0.2 | 20 |
| Rügenwaldermünde | | | | | | | | | | | 62.1 | WSW 4 | bedeckt | 16 | -0.8 | 0 | 50 | 1/10 | str. an | 8 | 0.2 | 18 |
| Danzig | 61.5 | WSW 4 | 11 | 20 | +0.5 | 1 | 50 | 1/10 | str. an | 5 | 62.7 | E 1 | 11 | 16 | +0.5 | 1 | 50 | 1/10 | str. an | 7 | 0 | 21 |
| Königsberg | 60.9 | SW 2 | 01 | 20 | +0.5 | 0 | 20 | 1/10 | an | 5 | 62.1 | NW 1 | 01 | 15 | +1.0 | 0 | 50 | 1/10 | str. an | 8 | 0 | 15 |
| Memel | | | | | | | | | | | 61.8 | E 4 | 01 | 22 | -0.5 | 1 | 50 | 1/10 | an | 5 | 0 | 23 |
| Aachen | 62.9 | Stille | 01 | 22 | -0.9 | 1 | 50 | 1/10 | an | 4 | | | | | | | | | | | | |
| Löningen | | | | | | | | | | | | | | | | | | | | | | |
| Magdeburg | 63.2 | NW 3 | 12 | 20 | -0.0 | 1 | 50 | 1/10 | an | 5 | 63.6 | Stille | 01 | 20 | -0.0 | 0 | 50 | wolkenlos | 4 | 0 | 21 | |
| Dresden | 63.6 | WSW 3 | 11 | 20 | -0.0 | 1 | 50 | 1/10 | an | 4 | 62.8 | SW 2 | 00 | 21 | -0.0 | 1 | 10 | 1/10 | an | 4 | 0 | 22 |
| Berlin | | | | | | | | | | | 62.9 | W 2 | 00 | 20 | -0.0 | 5 | 50 | 1/10 | an | 5 | 0 | 21 |
| Grünberg 1/4 Schl. | | | | | | | | | | | 63.6 | Stille | 01 | 20 | +0.5 | 0 | 50 | 1/10 | str. an | 5 | 0 | 23 |
| Breslau | 63.2 | W 3 | 01 | 22 | -0.0 | 0 | 50 | 1/10 | str. an | 3 | 63.4 | NNE 2 | 01 | 23 | -1.0 | 0 | 750 | 1/10 | str. an | 4 | 0 | 24 |
| Frankfurt a/M. | 63.5 | N 2 | 01 | 23 | -1.0 | 0 | 750 | 1/10 | an | 3 | 60.2 | E 1 | 01 | 23 | -1.0 | 0 | 750 | 1/10 | str. an | 5 | 0 | 25 |
| Friedrichshafen | | | | | | | | | | | 63.6 | Stille | 11 | 16 | -0.0 | 1 | 50 | 1/10 | str. an | 6 | 0 | 24 |
| Bamberg | | | | | | | | | | | 61.0 | NE 1 | 02 | 24 | -1.0 | 0 | 50 | 1/10 | an | 5 | 0 | 24 |
| Karlsruhe | 62.9 | SE 2 | 01 | 22 | -1.0 | 0 | 50 | 1/10 | an | 5 | 62.0 | E 1 | 01 | 20 | -0.5 | 0 | 50 | wolkenlos | 5 | 0 | 22 | |
| München | 62.0 | Stille | 00 | 25 | -1.0 | 0 | 50 | 1/10 | an | 5 | 60.0 | W 2 | 01 | 23 | -1.0 | 0 | 50 | 1/10 | an | 4 | 0 | 22 |
| Strassburg | 63.2 | WSW 4 | 11 | 20 | +0.5 | 5 | 20 | 10/10 | an | 4 | 63.6 | W 2 | 00 | 20 | -0.0 | 1 | 20 | 1/10 | an | 4 | 0 | 22 |
| Posen | | | | | | | | | | | - | SSW 3 | 01 | 13 | +0.5 | 0 | 50 | 1/10 | an | 0 | 0 | 10 |
| Kahler Asten B52 | | | | | | | | | | | 666.2 | W 3 | 01 | 12 | -0.0 | 0 | 50 | 1/10 | an | 6 | 0 | 12 |
| Brocken 1148 | | | | | | | | | | | 661.9 | NW 2 | 00 | 13 | +0.5 | 0 | 50 | 1/10 | an | 6 | 0 | 14 |
| Fichtelberg 1213 | | | | | | | | | | | | | | | | | | | | | | |
| Schneekoppe 1603 | | | | | | | | | | | | | | | | | | | | | | |
| Zugspitze 2964 | | | | | | | | | | | | | | | | | | | | | | |

*) Es beobachten statt um 2p und 7p: Kiel und Warnemünde um 8p, Aachen um 21p, Dresden um 20p, Bamberg um 91p, K. Asten 20p, Brocken 21p, Schneekoppe 90p, Zugspitze 21p, 91p — Luftdruck der Bergstationen nicht auf Schwere und N-Meerespiegel reduziert.

KÜSTENSTATIONEN UND FEUERSCHIFFE

| NACHMITTAG und ABEND des VORTAGES | |
|-----------------------------------|--|
| List | 2p. WNW 4-6, 1/2 bedeckt, gew. Sicht, See leicht bewegt. |
| Bülk | 5p. WNW 3-5, 1/2 bedeckt, gew. Sicht, See leicht bewegt. |
| Arkona | 2p. SW 4, WNW 6, NW 12, Sicht 50 km, See 2. |
| Aussenjade | 2p. WSW frisk, bedeckt, unruhige See. |
| Marienleuchte | 2p. 63.1, 55, 12, 19, Sicht 10 km, See 3. |
| Borkumriff | 2p. 61.0, NWS, 20, 20. |
| Amrumbank | 2p. WNW 4, heiter, See 4. |
| Adlergrund | 2p. WNW 3, heiter, See 3. |
| Borkum | 7p. bedeckt, ESE schwach, See leicht bewegt. |
| HEUTE MORGEN | |
| List | 8a. NNW 1, 1/2 bedeckt, gute Sicht, See sehr ruhig. |
| Bülk | 8a. 62.5, WNW 4, per. 14, Sicht 750, See 0. |
| Arkona | 8a. 64.5, N 1, 00, 15, Sicht 750, See 0. |
| Aussenjade | 8a. WNW leicht, bedeckt, See leicht bewegt. |
| Marienleuchte | 8a. 68.4, WNW 1, 12, 20, Sicht 10 km, See 0. |
| Borkumriff | 8a. 63.8, ESE 3, 04, 16. |
| Amrumbank | 8a. SE 1, heiter, See 2. |
| Adlergrund | |
| Borkum | 5p. 63.3, NW 2, 21, 18. |

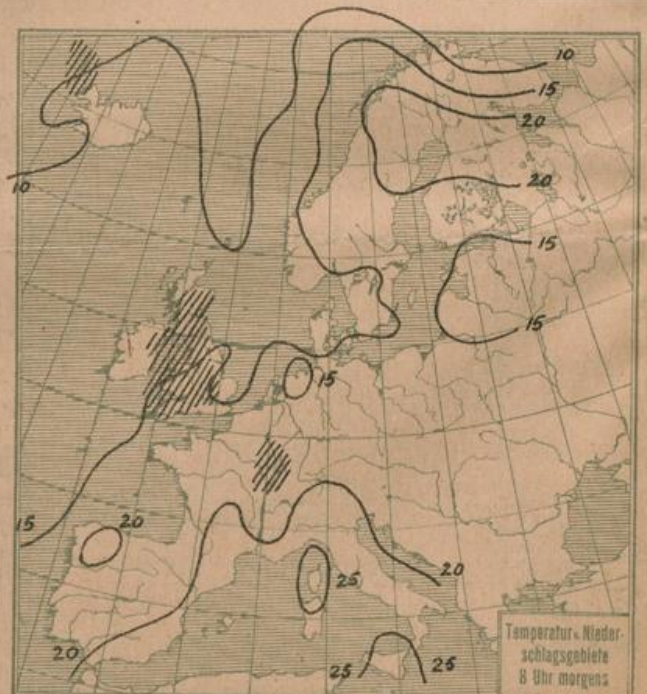
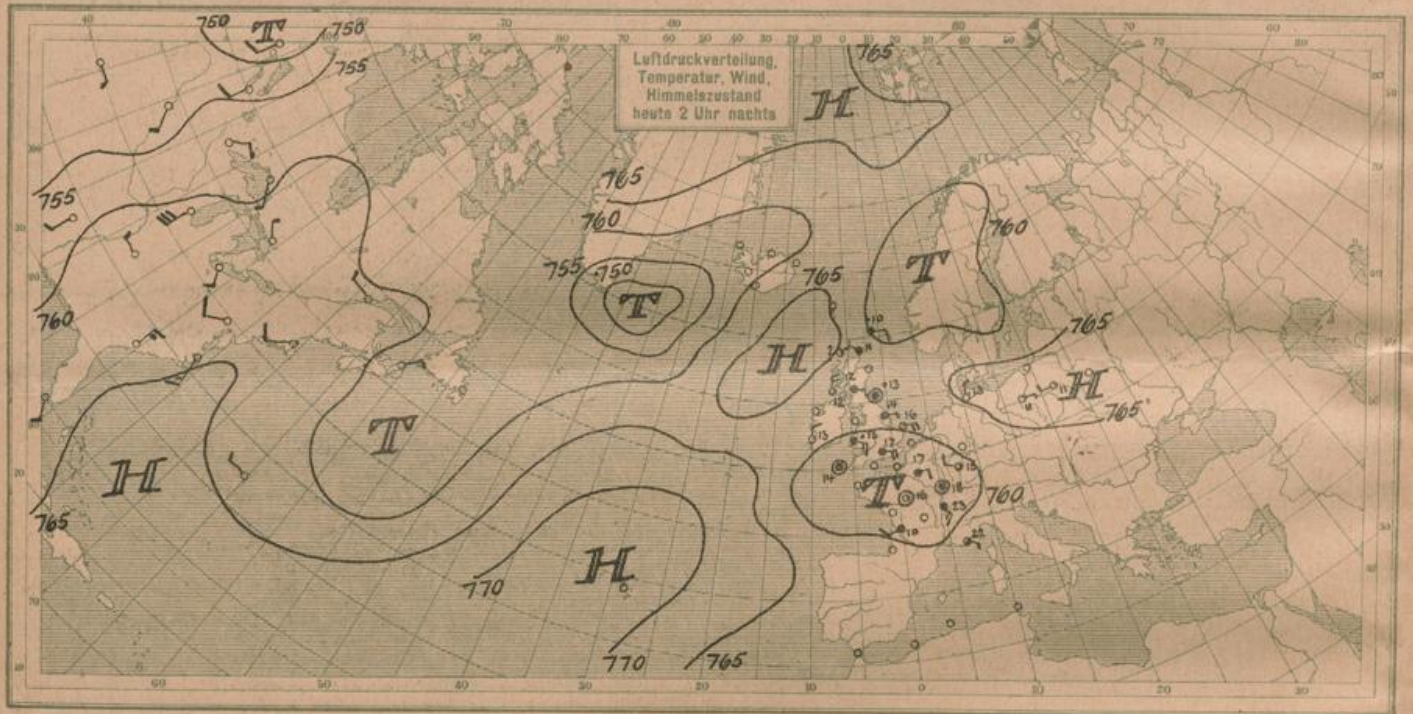
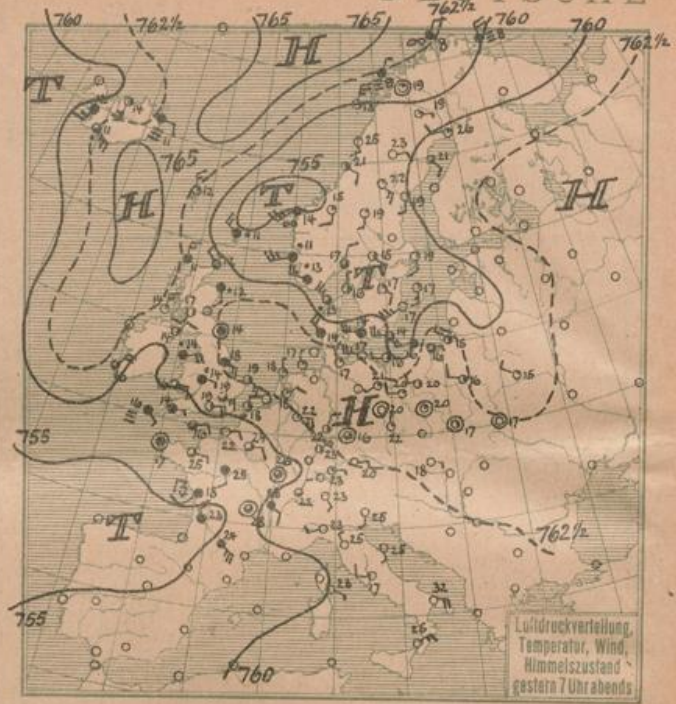
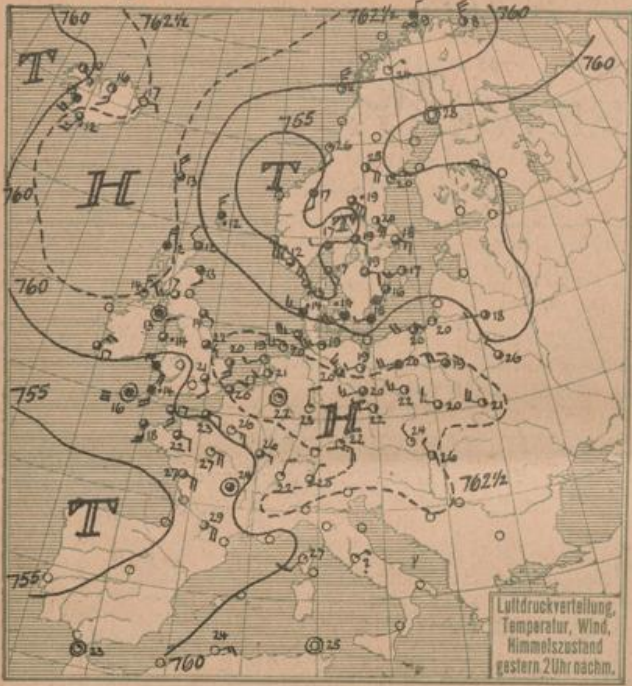
HEUTE MORGEN 8 UHR

| DEUTSCHE STATIONEN | Luftdruck | Wind | Wetter | Temp. | Luftdruck Char. u. Wind | W | Sichtweite in Km | Wolken | Rel. Feuchtigk. | Neueinstellung | Min. See |
|--------------------|-----------|--------|----------|-------|-------------------------|---|------------------|-----------|-----------------|----------------|----------|
| Borkum | 763.9 | E 3 | 01 | 15 | -0.5 | 0 | 50 | 1/10 | str. an | 8 | 0 |
| W'haven | 64.8 | E 3 | 01 | 15 | -0.8 | 0 | 20 | 1/10 | an | 8 | 13 |
| Halgoland | 65.5 | ESE 2 | 1/4 bed. | 17 | | | | | | | |
| Bremen | 64.6 | E 3 | 06 | 17 | -0.0 | 1 | 20 | 1/10 | an | 8 | 11 |
| Hamburg | 65.1 | E 1 | 01 | 15 | -0.0 | 0 | 4 | 1/10 | an | 8 | 11 |
| Gr. Borselt | | | | | | | | | | | |
| Kiel | 65.8 | NNE 1 | 16 | 16 | +0.5 | 0 | 50 | 1/10 | an | 9 | 12 |
| Warnemünde | 65.0 | W 1 | 01 | 15 | +1.0 | 0 | 20 | 1/10 | an | 7 | 10 |
| Swinemünde | | | | | | | | | | | |
| Rügenwaldermünde | 64.9 | WNW 4 | bedeckt | 15 | +0.5 | 0 | 10 | 10/10 | an | 7 | 14 |
| Danzig | 64.9 | W 4 | 11 | 16 | +0.5 | 1 | 10 | 10/10 | an | 7 | 14 |
| Königsberg | 62.7 | W 3 | 4.0 | 15 | +1.0 | 6 | 10 | 10/10 | an | 9 | 10 |
| Memel | 64.0 | WNW 3 | 12 | 16 | +0.5 | 1 | 10 | 10/10 | an | 8 | 10 |
| Aachen | 60.0 | E 3 | 11 | 15 | -0.5 | 2 | 20 | 10/10 | an | 7 | 12 |
| Löningen | 63.8 | SE 1 | 10 | 12 | 0.0 | 0 | 10 | 1/10 | an | 8 | 11 |
| Magdeburg | 65.3 | E 1 | 24 | 16 | +0.5 | 0 | 4 | 1/10 | an | 6 | 10 |
| Dresden | 64.8 | ESE 1 | 01 | 19 | -0.8 | 0 | 20 | 1/10 | an | 6 | 10 |
| Berlin | 65.4 | Stille | 20 | 20 | -0.4 | 0 | 4 | Dunst | 5 | 0 | 14 |
| Grünberg 1/4 Schl. | 64.9 | E 1 | 01 | 21 | -0.0 | 0 | 20 | wolkenlos | 5 | 0 | 10 |
| Breslau | 65.5 | Stille | 26 | 19 | -0.0 | 0 | 10 | 1/10 | an | 6 | 8 |
| Frankfurt a/M. | 62.2 | NE 2 | 12 | 18 | -0.0 | 0 | 50 | 1/10 | an | 6 | 13 |
| Karlsruhe | 59.8 | E 1 | 11 | 18 | -0.5 | 1 | 50 | 1/10 | an | 7 | 16 |
| Friedrichshafen | 61.9 | N 1 | 12 | 15 | +1.5 | 1 | 50 | 1/10 | an | 8 | 14 |
| Bamberg | 62.8 | SE 2 | 01 | 20 | -0.0 | 1 | 750 | 1/10 | str. an | 6 | 10 |
| München | 61.6 | SE 1 | 01 | 17 | -0.0 | 0 | 20 | wolkenlos | 7 | 0 | 10 |
| Strassburg | | | | | | | | | | | |
| Posen | | | | | | | | | | | |
| Kahler Asten B52 | | SE 3 | 01 | 12 | -0.0 | 0 | 50 | 1/10 | an | 0 | 8 |
| Brocken 1148 | 666.5 | SE 5 | 01 | 11 | -0.0 | 0 | 50 | 1/10 | an | 6 | 8 |
| Fichtelberg 1213 | 661.6 | SE 4 | 01 | 12 | -0.5 | 0 | 50 | 1/10 | an | 7 | 9 |
| Schneekoppe 1603 | 632.3 | W 1 | 01 | 8 | -0.0 | 0 | 750 | 1/10 | an | 6 | 3 |
| Zugspitze 2964 | 535.4 | N 3 | 10 | 7 | +0.5 | 1 | 750 | 1/10 | an | 4 | 0 |

*) Es beobachten: Dresden 80a, Karlsruhe 716a, Schneekoppe 700a, Zugspitze 716a. Luftdruck der Bergstationen nicht auf Schwere und N-Meerespiegel reduziert.

Montag, d. 21. Juli 1924.

DEUTSCHE





ALLGEMEINE ÜBERSICHT 8 Uhr morgens: Montag, d. 21. Juli 1924.

Der Hochdruckkern, der sich gestern infolge Zuströmens von kalter Luft über dem mittleren und südlichen Deutschland entwickelt hatte, hat an Ausdehnung gewonnen und erstreckt sich heute in einem zungenförmigen Ausläufer über die östliche Nordsee bis nach der südnorwegischen Küste. Ein anderes Teilhoch ist durch Einbruch kalter Luft im Rücken des abziehenden Tiefs, das infolge Zuströmens warmer Luftmassen über dem mittleren und nördlichen Skandinavien sich verstärkt entstanden. Dort wurden gestern Temperaturen bis zu 28° gemeldet. Über dem Kanal lagert ein flaches Teiltief, das dem Temperaturgefälle entsprechend langsam nordostwärts vordringen dürfte. Unter seinem Einflusse wird die Witterung im Küstengebiet der Nordsee bald wieder Störungen ausgesetzt sein, die eine Fortdauer der unbeständigen Witterung als wahrscheinlich erscheinen lassen.

WETTERAUSSICHTEN AN DER DEUTSCHEN KÜSTE für Dienstag, d. 22. Juli 1924.

NORDSEE, westl. OSTSEE Schwachwindig, heiter bis wolkig, ziemlich warm, strichweise Regenfälle oder Gewitter.

mittlere OSTSEE: }
östl. OSTSEE: } Wie Nordsee und westliche Ostsee.

Sturmwarnungen:

NACH AUFZEICHNUNGEN DER REGISTRIERAPPARATE ZU HAMBURG SEIT GESTERN 8 UHR MORGENS (M.E.Z.)

Table with columns for STUNDE (9-12n, 1-8) and STATION (Wien, Zürich, Helder, etc.). Rows include Thermograph, Barograph, Anemograph, and Sonnenscheindauer in Min. Columns for each station list weather conditions like Luftdruck, Wind, Sichtweite, and See.

AUFSTIEGE

Table with columns for STATION, Wind in m/s, Seehöhe, Zeit, Boden, 200, 500, 1000, 1500, 2000, 2500, 3000, 3500, 4000, 4500, 5000, Bemerkungen. Includes data for stations like Calshot, Andover, Leipzig, and Frankfurt.

SCHIFFSMELDUNGEN

Table with columns for Datum, Zeit, Breite, Länge, Luftdruck, Wind, Wetter, Temp., Luft-Wasser, Sichtweite, Wolken, See, Dünung, Datum, Zeit, Breite, Länge, Luftdruck, Wind, Wetter, Temp., Luft-Wasser, Sichtweite, Wolken, See, Dünung. Lists ship sightings with coordinates and weather details.