

WETTERBERICHT DER DEUTSCHEN SEEWARTE

JAHRGANG 49 Nr. 207

Freitag, 25. Juli 1924

Mitteleuropäische Zeit — Luftdruck reduziert auf 0° Temperatur, N—Meeresspiegel, Schwere in 45° Breite — Temperatur in Grad Celsius — Windst. nach Beaufortskala (12=Orkan) — Wetter: 00 bis 09 wolkenlos bis halb bedeckt, 10-19 halb bis ganz bedeckt, 20-29 Dunst oder Nebel, 30-39 Schauer, 40-49 Regenschauer, 50-59 sonstiger Regen, 60-69 Schnee, 70-79 Regen und Schnee gemischt, 80-89 Graupeln oder Hagel, 90-99 Gewitter — W = Witterungsverlauf seit der letzten Beobachtung: 0 = wolkenlos bis halb bedeckt, 1 = wolzig, 2 = anhaltend ganz bedeckt, 3 = Dunst oder Nebel, 4 = dichter Nebel, 5 = Schauer, 6 = Regen oder Regenschauer, 7 = Schnee, 8 = Graupeln oder Hagel, 9 = Gewitter — Relative Feuchtigkeit: 0 = 95-100%, 9 = 90-94%, 8 = 80-89%, 7 = 70-79%, 6 = 60-69%, 5 = 50-59%, 4 = 40-49%, 3 = 30-39%, 2 = 20-29%, 1 = 10-19%.

NACHMITTAG UND ABEND DES VORTAGES

DEUTSCHE STATIONEN	NACHMITTAG 2 UHR								ABEND 7 UHR														
	Luftdruck	Wind	Wetter	Temp.	Luftdruck Char. u. Änd.	W	Sichtweite in km	Wolken	Rel. Feuchtigk.	Min.	See	Luftdruck	Wind	Wetter	Temp.	Luftdruck Char. u. Änd.	W	Sichtweite in km	Wolken	Rel. Feuchtigk.	Min.	See	
Borkum	75.4	WSW 5	12	17	+1.0	2	20	3/10	75.4	WSW 3	11	17	0.0	2	8/10
Helgoland		WSW 5	wolzig										WSW 5	wolzig									
Bremen												55.0	W 3	00	13	+0.5	9	20	3/10
Hamburg	52.4	WNW 4	01	17	+0.5	5	20	5/10	54.3	WNW 4	00	15	+1.0	5	50	7/10
Kiel	62.5	W 3	11	16	-0.5	9	54.3	W 3	55	12	+1.0	5
Warnemünde	52.9	WSW 2	12	18	0.0	1	4	1/10	57.0	W 3	13	15	+1.5	5	4	1/10
Swinamünde												52.9	WSW 3	70	15	0.0	9	4	7/10
Rügenwaldermünde												52.6	SSW 3	bed.	17	-0.5			
Danzig												53.4	WSW 2	10	15	0.0	5	10	7/10
Königsberg	52.4	WSW 6	16	15	+1.0	5	10	10/10	53.8	WNW 4	11	15	+1.0	2	10	7/10
Memel	52.5	W 4	11	16	+1.0	6	10	10/10	54.7	W 4	00	16	+1.0	5	50	7/10
Aachen	55.3	W 4	11	16	0.0	1	50	1/10	57.4	NW 1	00	15	+2.0	5	4	2/10
Löningen																							
Magdeburg	52.2	SW 3	16	19	0.0	5	20	8/10	55.7	WNW 3	11	16	-0.5	5	20	7/10
Dresden	56.4	W 5	11	18	-0.5	1	50	7/10	56.6	WSW 3	16	14	+0.5	4	10	7/10
Berlin	53.9	WSW 3	13	20	-1.0	1	4	1/10	54.3	WNW 5	12	17	+0.5	6	20	3/10
Grünberg/Schl.												55.1	WSW 4	02	18	-1.0	6	10	7/10
Breslau	56.0	W 3	11	22	-1.0	1	20	6/10	53.4	W 1	11	18	-0.5	1	10	7/10
Frankfurt 4/M.												58.6	WNW 2	02	17	0.0	6	20	6/10
Friedrichshafen												61.0	WSW 1	16	16	-0.5	5	10	7/10
Bamberg												57.5	SW 1	11	11	0.0	9	20	4/10
Karlsruhe												51.6	SW 1	30	17	-0.5	5	50	7/10
München	60.8	W 3	30	15	-0.5	6	20	10/10	59.7	W 3	30	15	-0.5	6	50	10/10
Strassburg												60.2	WSW 2	30	16	0.0	5	50
Posen	56.3	WSW 3	11	21	0.0	1	20	10/10	56.0	SSW 2	16	15	-1.0	6	10	7/10
Kahler Asten 852		WSW 5	53	9	-0.5	6	750	10/10												
Brocken 1148																							
Fichtelberg 1213	65.0	W 5	23	8	-0.5	5	0.05	Nebel	65.9	W 6	27	6	0.0	6	0.20	Nebel
Schneekoppe 1603												65.1	WSW 1	23	8	-0.5	5	0.20	Nebel
Zugspitze 2964	530.9	NW 3	23	-1	0.0	7	0.05	Nebel	528.6	NW 5	65	-2	-0.5	7

*) Es beobachten statt um 2p und 7p: Kiel und Warnemünde um 8p, Aachen um 21p, Dresden um 20p und 70p, Bamberg um 91p, K'Asten 280p, Brocken 21p, Schneekoppe 90p, Zugspitze 21p, 91p — Luftdruck der Bergstationen nicht auf Schwere und N—Meeresspiegel reduziert.

KÜSTENSTATIONEN UND FEUERSCHIFFE

NACHMITTAG UND ABEND DES VORTAGES	
List	2p W 2-4, wolzig, jawn Sicht, See ruhig
Bülk	7p WNW 3-4, wolzig, sichtbar, See ruhig
Arkona	7p W 1, bedeckt, See leicht bewegt
Aussenjade	
Marienneuchte	
Borkumriff	2p 53.1, WWS 1, 11, p. 17
Amrumbank	2p WWS 1, bewölkt, See 3
Adlergrund	2p wolzig, SSW 1, See 1, Sicht 10 Sm
Borkum	5p 55.1, WSW 4, 11, p. 17
HEUTE MORGEN	
List	8a NE 2-3, wolzig, sichtbar, See ruhig
Bülk	8a 52.7 - 2, W 4, Sicht 10 km, See 0
Arkona	8a W 1, wolzig, See 3
Aussenjade	8a NW 2, Regen, See leicht bewegt
Marienneuchte	11a 56.9 WSW 2, 11, p. 20, Sicht 10 km, See 0
Borkumriff	8a 54.4, WWS 3, 11, 14
Amrumbank	8a NNW 2, heiter, See 2
Adlergrund	
Borkum	

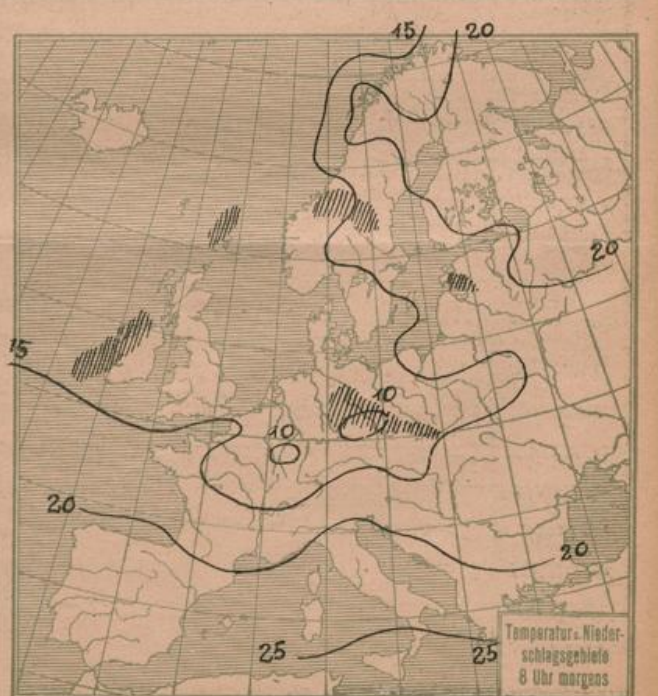
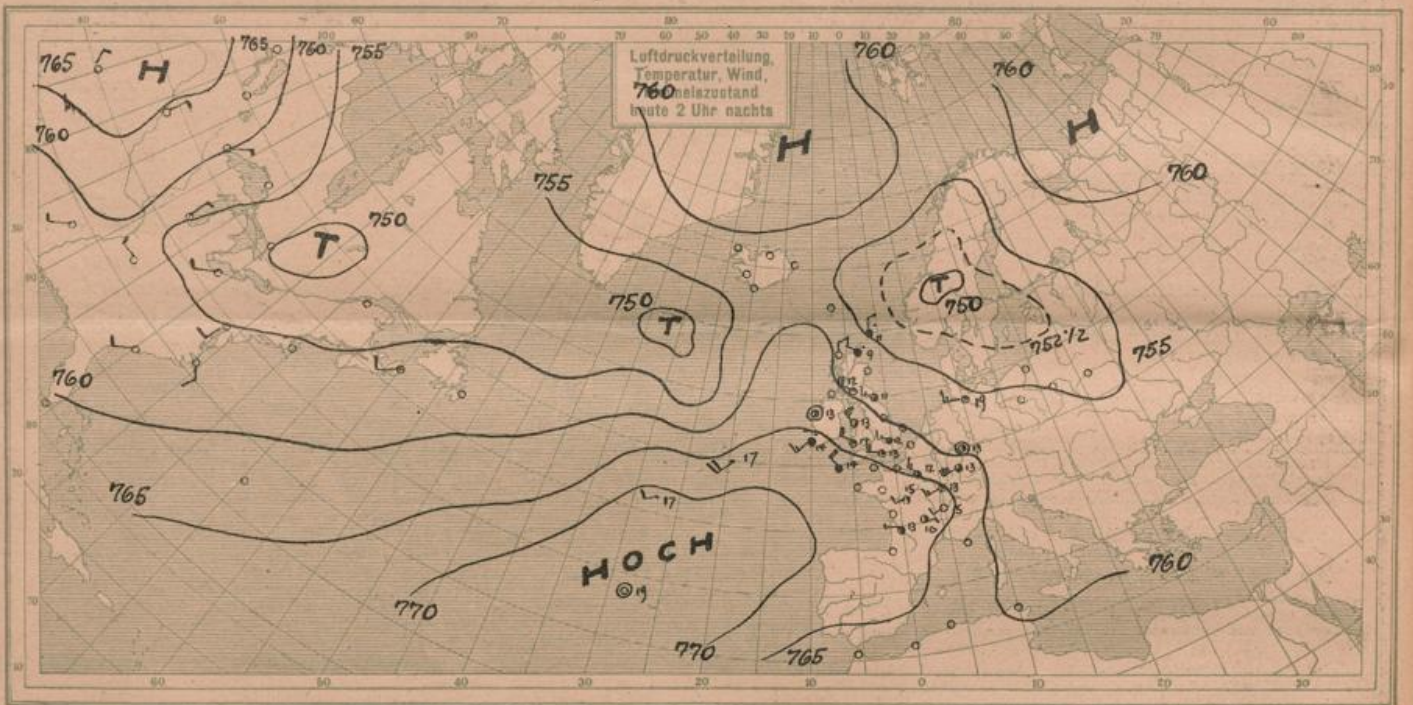
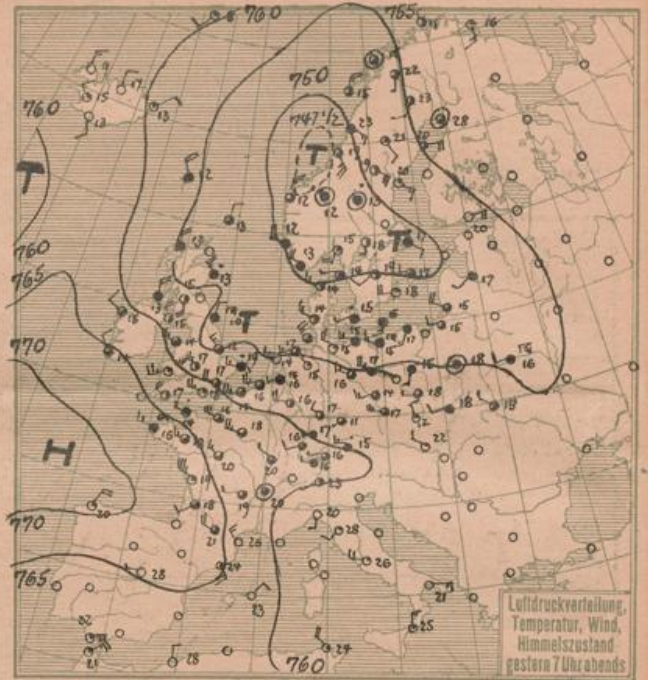
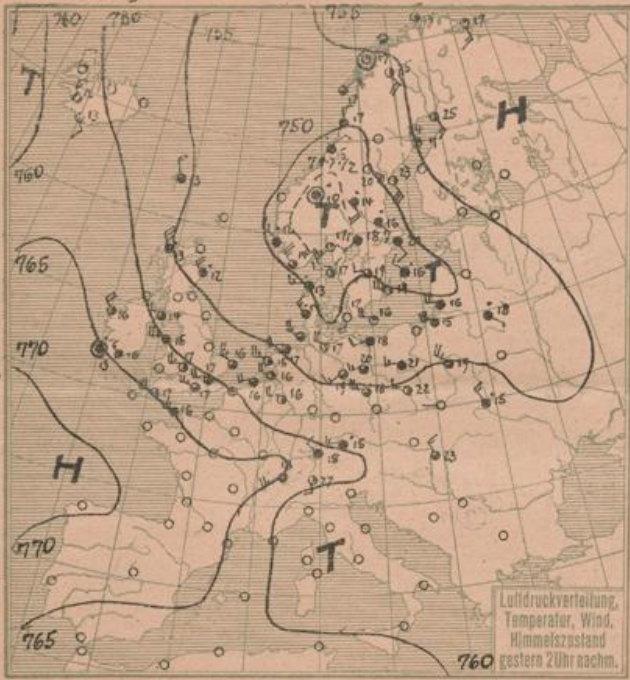
HEUTE MORGEN 8 UHR

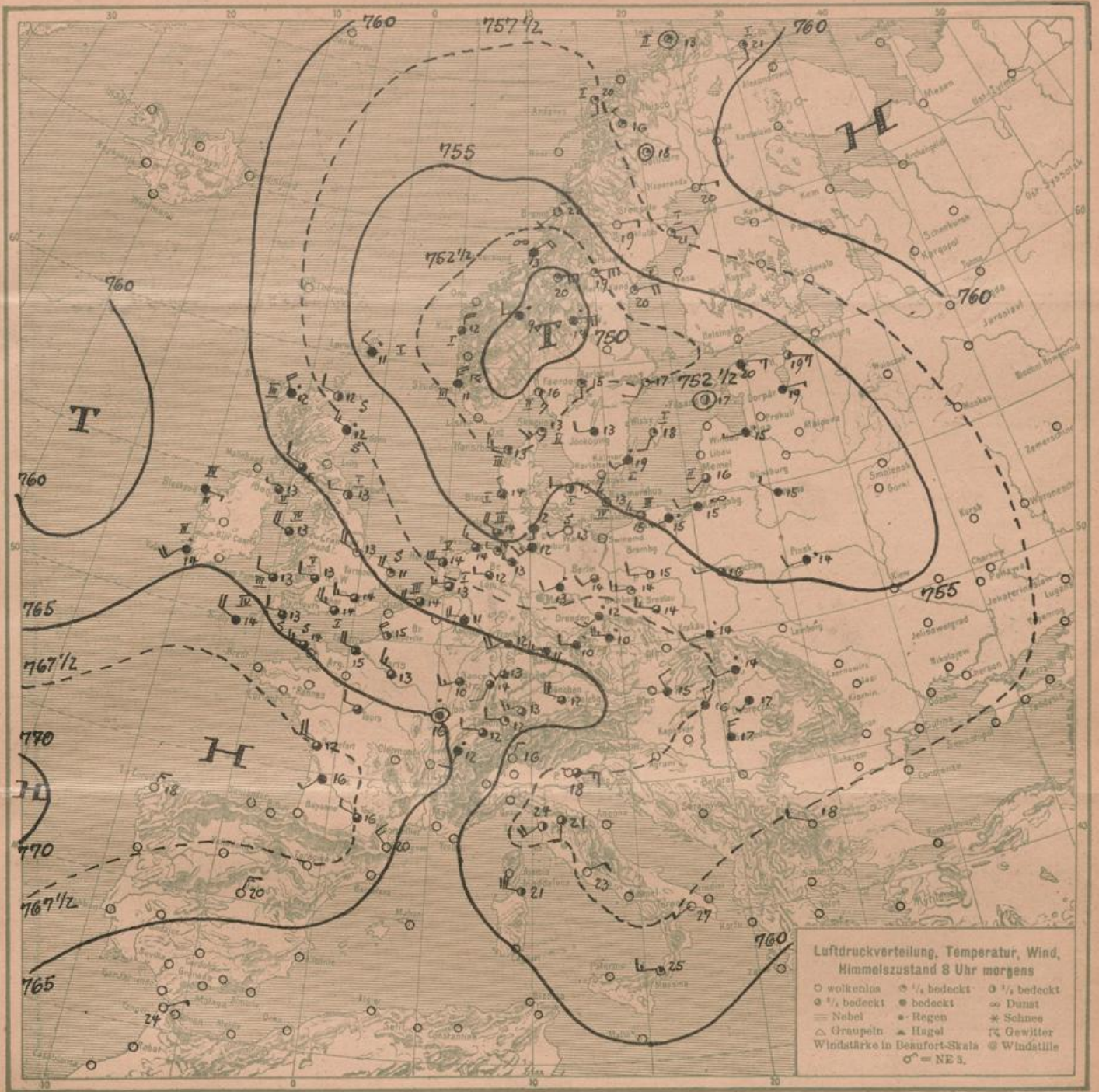
DEUTSCHE STATIONEN	Luftdruck	Wind	Wetter	Temp.	Luftdruck Char. u. Änd.	W	Sichtweite in km	Wolken	Rel. Feuchtigk.	Min.	See
Borkum	75.8	NW 3	11	14	0.0	1	20	7/10
W'haven	54.7	W 2	00	14	+0.5	5	20	3/10
Helgoland	53.5	WNW 4	3, bed.	14				
Bremen	55.9	W 3	12	13	+0.5	1	20	7/10
Hamburg	54.8	SW 3	11	12	0.0	1	10	10/10
Gr. Borstel		SSW 2	bed.	12				
Kiel	54.9	W 1	11	12	+0.5	2
Warnemünde	55.5	WSW 1	01	12	+0.5	0	20	7/10
Swinamünde								
Rügenwaldermünde	54.6	WNW 3	3/4 bed.	15	+0.5			
Danzig	54.4	WSW 1	50	15	+1.0	6	30	10/10
Königsberg	53.7	WSW 2	27	15	+0.5	5	2	10/10
Memel	54.4	SW 1	11	16	0.0	2	10	7/10
Aachen	54.5	W 4	16	11	+0.5	9	10	10/10
Löningen	55.8	W 1	12	12	-1.0	6	2	7/10
Magdeburg	56.4	WSW 2	57	13	0.0	5	10	10/10
Dresden	52.5	SW 3	52	12	0.0	9	20	10/10
Berlin	56.1	SW 2	12	14	0.0	2	4	7/10
Grünberg/Schl.	57.0	W 3	01	14	+0.5	0	20	7/10
Breslau	56.9	WNW 3	12	14	+1.0	6	20	7/10
Frankfurt 4/M.	54.8	WSW 4	12	13	0.0	6	7	7/10
Karlsruhe	61.4	SW 2	11	13	0.0	5	50	7/10
Friedrichshafen	63.3	WSW 3	11	13	+0.5	5	20	7/10
Bamberg	60.0	W 3	11	11	+1.0	9	50	10/10
München	61.7	WNW 4	17	12	+0.5	5	50	7/10
Strassburg	62.4	SSW 2	11	14	+1.0	1	50	7/10
Posen	56.5	W 2	10	13	+1.0	2	20	6/10
Kahler Asten 852		NW 5	53	5	0.0	6	0.50	10/10
Brocken 1148	65.2	WSW 6	50	4	0.0	6	0.05	10/10
Fichtelberg 1213	65.4	W 6	23	8	0.0	6	0.05	Nebel
Schneekoppe 1603	62.3	WSW 5	11	2	0.0	6	2	7/10
Zugspitze 2964	528.2	NW 7	65	-6	-0.5	7	0.05	10/10

*) Es beobachten: Dresden 80a, Karlsruhe 74a, Schneekoppe 70a, Zugspitze 74a — Luftdruck der Bergstationen nicht auf Schwere und N—Meeresspiegel reduziert.

Freitag 25. Juli 1924

DEUTSCHE





ALLGEMEINE ÜBERSICHT 8 Uhr morgens: Freitag, 25. Juli 1924.

Die Luftdruckgegensätze scheinen sich auszugleichen. Der Tiefdruckwirbel über Südnorwegen füllt sich infolge der abnehmenden Temperaturgegensätze aus. Die durch die Nordwestluft eingetretene Abkühlung dürfte ihren tiefsten Stand erreicht haben, da eine nach Irland vordringende neue ozeanische Depression, den vom Azorenhoch nordwärts reichenden Hochdruckkeil bald zurückdrängen dürfte, sodaß die Luftzufuhr aus dem Polargebiet gehemmt wird. Die Winde sind an der ganzen Küste etwas aufgefrischt und vielfach böig geworden, die Niederschläge meist in starken Regenschauern, die z. T. gewitterartig waren, aufgetreten. Der Witterungscharakter dürfte vorläufig noch unbeständig bleiben.

WETTERAUSSICHTEN AN DER DEUTSCHEN KÜSTE für Sonnabend, 26. Juli 1924.

NORDSEE, OSTSEE: Schwache bis mäßige, in Böen zeitweise frische Winde aus westlichen Richtungen, abnehmende Bewölkung, etwas wärmer, keine oder nur geringe Niederschläge.

westliche Ostsee: Schwache bis mäßige meist westliche Winde, heiter bis wolkeig, etwas wärmer, noch vereinzelt Regenschauer.

mittlere OSTSEE: (Wetterwarte Swinemünde) Mäßige bis frische westliche später nach Südwest zurückdrehende Winde, nach vorübergehendem Aufklaren wieder zunehmende Bewölkung.

östl. OSTSEE: (" Königsberg) Schwache bis mäßige westliche Winde, wechselnd bewölkt mit nur vereinzelt Regenschauern, tagsüber etwas wärmer.

Sturmwarnungen:

NACH AUFZEICHNUNGEN DER REGISTRIERAPPARATE ZU HAMBURG SEIT GESTERN 8 UHR MORGENS (M.E.Z.)

STUNDE	9	10	11	12m	1	2	3	4	5	6	7	8	9	10	11	12n	1	2	3	4	5	6	7	8
Thermograph	49.8	49.6	49.0	48.0	49.2	49.2	49.7	49.7	50.0	50.5	50.9	51.3	51.6	52.0	52.0	51.8	51.6	51.5	51.3	51.1	51.1	51.2	51.2	51.2
Barograph	762.5	762.5	762.5	762.5	762.5	762.5	762.5	762.5	762.5	762.5	762.5	762.5	762.5	762.5	762.5	762.5	762.5	762.5	762.5	762.5	762.5	762.5	762.5	762.5
Anemograph	Richtung: SW, SW, SW, SW, SW, NW, W, WSW, NW, WSW, WSW, W, W, W, W, W, W, W, W, W, W, W, W, W, W, W																							
Sonnenscheindauer in Min.	6.2, 5.0, 3.2, 5.5, 9.0, 7.0, 7.0, 5.5, 5.5, 5.5, 5.0, 6.9, 4.5, 4.0, 3.5, 4.5, 4.0, 5.0, 4.8, 5.2, 4.2, 5.2, 5.0, 5.8																							

STATION	Gestern nachm. 2 Uhr				Gestern abend 7 Uhr				Heute morgen 8 Uhr				STATION	Gestern nachm. 2 Uhr				Gestern abend 7 Uhr				Heute morgen 8 Uhr			
	Luft-druck	Wind	Sichtweite in km	See	Luft-druck	Wind	Sichtweite in km	See	Luft-druck	Wind	Sichtweite in km	See		Luft-druck	Wind	Sichtweite in km	See	Luft-druck	Wind	Sichtweite in km	See	Luft-druck	Wind	Sichtweite in km	See
Wien	761.7	NW 2	50	-	761.7	W 2	50	-	762.2	W 2	50	-	Venedig	760.0	NNE 4	4	-	760.3	N 5	-	-	760.6	E 3	50	-
Zürich	760.8	W 5	20	-	760.8	W 5	20	-	760.8	W 5	20	-	La Coruna	760.0	NNE 4	4	-	760.3	N 5	-	-	760.6	E 3	50	-
Heide	760.8	W 5	20	-	760.8	W 5	20	-	760.8	W 5	20	-	Maila	760.0	NNE 4	4	-	760.3	N 5	-	-	760.6	E 3	50	-
Villingen	761.1	WSW 4	20	-	761.1	WSW 4	20	-	761.1	WSW 4	20	-	Rochefort	761.1	WSW 1	4	-	761.1	WSW 7	-	-	761.1	WSW 4	20	-
Kopenhagen	762.3	W 4	20	-	762.3	WSW 1	20	-	762.3	W 4	20	-	Bayonne	761.1	WSW 1	4	-	761.1	WSW 7	-	-	761.1	WSW 4	20	-
Oslo	762.2	W 2	10	-	762.2	WSW 1	10	-	762.2	WSW 1	10	-	Dijon	765.5	W 2	50	-	762.2	WSW 1	2	-	762.2	WSW 1	2	-
Hansholm	761.6	W 3	20	-	761.6	WSW 3	20	-	761.6	W 3	20	-	Calais	761.8	WSW 3	50	-	761.8	WSW 3	50	-	761.8	WSW 3	50	-
Naparenda	762.9	SSE 3	250	-	762.9	SSE 3	250	-	762.9	E 1	250	-	Brest	761.8	WSW 3	50	-	761.8	WSW 3	50	-	761.8	WSW 3	50	-
Hernösand	762.3	SE 6	250	-	762.3	ESE 3	250	-	762.3	E 4	250	-	Paris	762.2	WSW 6	2	-	762.2	WSW 6	2	-	762.2	WSW 6	2	-
Stockholm	761.9	SSE 2	10	-	761.9	SE 2	4	-	761.9	SE 2	4	-	Toulon	762.2	WSW 6	2	-	762.2	WSW 6	2	-	762.2	WSW 6	2	-
Wisby	761.7	NW 2	10	-	761.7	W 2	50	-	761.7	W 2	50	-	Lerwick	761.7	NNE 2	50	-	761.7	NNE 2	50	-	761.7	NNE 2	50	-
Jingö	761.3	NNE 1	250	-	761.3	N 1	250	-	761.3	N 1	250	-	Sailly	765.3	WSW 10	-	765.3	WSW 10	-	765.3	WSW 10	-			
Valdersund	761.2	NE 2	20	-	761.2	SSE 5	50	-	761.2	SE 3	50	-	Valentia	765.3	WSW 10	-	765.3	WSW 10	-	765.3	WSW 10	-			
Ulsire	761.3	NW 3	50	-	761.3	WSW 4	50	-	761.3	WSW 4	50	-	Stornoway	765.2	WSW 5	20	-	765.2	WSW 5	20	-	765.2	WSW 5	20	-
Helingsfors	761.3	NW 3	50	-	761.3	WSW 4	50	-	761.3	WSW 4	50	-	Tynemouth	765.2	WSW 5	20	-	765.2	WSW 5	20	-	765.2	WSW 5	20	-
Reval	761.3	NW 3	50	-	761.3	WSW 4	50	-	761.3	WSW 4	50	-	Yermouth	765.2	WSW 5	20	-	765.2	WSW 5	20	-	765.2	WSW 5	20	-
Pinsk	761.3	NW 3	50	-	761.3	WSW 4	50	-	761.3	WSW 4	50	-	Holyhead	765.2	WSW 5	20	-	765.2	WSW 5	20	-	765.2	WSW 5	20	-
Prag	761.3	NW 3	50	-	761.3	WSW 4	50	-	761.3	WSW 4	50	-	Calshot	765.2	WSW 5	20	-	765.2	WSW 5	20	-	765.2	WSW 5	20	-
Budapest	761.3	NW 3	50	-	761.3	WSW 4	50	-	761.3	WSW 4	50	-	Thorshavn	765.2	WSW 5	20	-	765.2	WSW 5	20	-	765.2	WSW 5	20	-
Belgrad	761.3	NW 3	50	-	761.3	WSW 4	50	-	761.3	WSW 4	50	-	Seydisfjord	765.2	WSW 5	20	-	765.2	WSW 5	20	-	765.2	WSW 5	20	-
Tarent	761.3	NW 3	50	-	761.3	WSW 4	50	-	761.3	WSW 4	50	-	Spitzbergen	765.2	WSW 5	20	-	765.2	WSW 5	20	-	765.2	WSW 5	20	-
Horta	761.3	NW 3	50	-	761.3	WSW 4	50	-	761.3	WSW 4	50	-	Bären Insel	765.2	WSW 5	20	-	765.2	WSW 5	20	-	765.2	WSW 5	20	-

== AUFSTIEGE ==

STATION	Wind in %/s	Seehöhe	Zeit	Boden	200	500	1000	1500	2000	2500	3000	3500	4000	4500	5000	Bemerkungen
Dr. Bill	2 p.	-	-	WSW 3	WSW 10	WSW 15	WSW 15	WSW 15	WSW 15	WSW 15	WSW 15	WSW 15	WSW 15	WSW 15	WSW 15	
Hindenburg	122 m	2 p.	-	WSW 7	WSW 10	WSW 15	WSW 15	WSW 15	WSW 15	WSW 15	WSW 15	WSW 15	WSW 15	WSW 15	WSW 15	Sicht 4-10 km
Dresden	2 p.	-	-	WSW 7	WSW 10	WSW 15	WSW 15	WSW 15	WSW 15	WSW 15	WSW 15	WSW 15	WSW 15	WSW 15	WSW 15	
Bremen	2 p.	-	-	WSW 7	WSW 10	WSW 15	WSW 15	WSW 15	WSW 15	WSW 15	WSW 15	WSW 15	WSW 15	WSW 15	WSW 15	
Felixstowe	2 p.	-	-	WSW 7	WSW 10	WSW 15	WSW 15	WSW 15	WSW 15	WSW 15	WSW 15	WSW 15	WSW 15	WSW 15	WSW 15	
Calshot	2 p.	-	-	WSW 7	WSW 10	WSW 15	WSW 15	WSW 15	WSW 15	WSW 15	WSW 15	WSW 15	WSW 15	WSW 15	WSW 15	
Leuchars	2 p.	-	-	WSW 7	WSW 10	WSW 15	WSW 15	WSW 15	WSW 15	WSW 15	WSW 15	WSW 15	WSW 15	WSW 15	WSW 15	
Plymouth	2 p.	-	-	WSW 7	WSW 10	WSW 15	WSW 15	WSW 15	WSW 15	WSW 15	WSW 15	WSW 15	WSW 15	WSW 15	WSW 15	
Cranwell	2 p.	-	-	WSW 7	WSW 10	WSW 15	WSW 15	WSW 15	WSW 15	WSW 15	WSW 15	WSW 15	WSW 15	WSW 15	WSW 15	
Prag	2 p.	-	-	WSW 7	WSW 10	WSW 15	WSW 15	WSW 15	WSW 15	WSW 15	WSW 15	WSW 15	WSW 15	WSW 15	WSW 15	
Pressburg	2 p.	-	-	WSW 7	WSW 10	WSW 15	WSW 15	WSW 15	WSW 15	WSW 15	WSW 15	WSW 15	WSW 15	WSW 15	WSW 15	
Dimitz	2 p.	-	-	WSW 7	WSW 10	WSW 15	WSW 15	WSW 15	WSW 15	WSW 15	WSW 15	WSW 15	WSW 15	WSW 15	WSW 15	
Wien	2 p.	-	-	WSW 7	WSW 10	WSW 15	WSW 15	WSW 15	WSW 15	WSW 15	WSW 15	WSW 15	WSW 15	WSW 15	WSW 15	
Friedrichshab	400 m	7 a	12.8	WSW 8	WSW 10	WSW 15	WSW 15	WSW 15	WSW 15	WSW 15	WSW 15	WSW 15	WSW 15	WSW 15	WSW 15	
Hindenburg	122 m	7 a	12.8	WSW 8	WSW 10	WSW 15	WSW 15	WSW 15	WSW 15	WSW 15	WSW 15	WSW 15	WSW 15	WSW 15	WSW 15	Sicht 6-20 km
Resteck	57	7 a	12.8	WSW 8	WSW 10	WSW 15	WSW 15	WSW 15	WSW 15	WSW 15	WSW 15	WSW 15	WSW 15	WSW 15	WSW 15	
Dr. Borstel	7 a	-	-	WSW 8	WSW 10	WSW 15	WSW 15	WSW 15	WSW 15	WSW 15	WSW 15	WSW 15	WSW 15	WSW 15	WSW 15	
Resteck	6 a	WSW 5	WSW 10	WSW 15	WSW 15	WSW 15	WSW 15	WSW 15	WSW 15	WSW 15	WSW 15	WSW 15	WSW 15	WSW 15	WSW 15	
Dresden	6 a	WSW 5	WSW 10	WSW 15	WSW 15	WSW 15	WSW 15	WSW 15	WSW 15	WSW 15	WSW 15	WSW 15	WSW 15	WSW 15	WSW 15	
Hindenburg	122 m	6 a	-	WSW 5	WSW 10	WSW 15	WSW 15	WSW 15	WSW 15	WSW 15	WSW 15	WSW 15	WSW 15	WSW 15	WSW 15	
Fürth	6 a	WSW 5	WSW 10	WSW 15	WSW 15	WSW 15	WSW 15	WSW 15	WSW 15	WSW 15	WSW 15	WSW 15	WSW 15	WSW 15	WSW 15	
München	6 a	WSW 5	WSW 10	WSW 15	WSW 15	WSW 15	WSW 15	WSW 15	WSW 15	WSW 15	WSW 15	WSW 15	WSW 15	WSW 15	WSW 15	
Mainz	6 a	WSW 5	WSW 10	WSW 15	WSW 15	WSW 15	WSW 15	WSW 15	WSW 15	WSW 15	WSW 15	WSW 15	WSW 15	WSW 15	WSW 15	
Strassburg	6 a	WSW 5	WSW 10	WSW 15	WSW 15	WSW 15	WSW 15	WSW 15	WSW 15	WSW 15	WSW 15	WSW 15	WSW 15	WSW 15	WSW 15	
Prag	6 a	WSW 5	WSW 10	WSW 15	WSW 15	WSW 15	WSW 15	WSW 15	WSW 15	WSW 15	WSW 15	WSW 15	WSW 15	WSW 15	WSW 15	
Ostrowsund	6 a	WSW 5	WSW 10	WSW 15	WSW 15	WSW 15	WSW 15	WSW 15	WSW 15	WSW 15	WSW 15	WSW 15	WSW 15	WSW 15	WSW 15	
Rosilly	6 a	WSW 5	WSW 10	WSW 15	WSW 15	WSW 15	WSW 15	WSW 15	WSW 15	WSW 15	WSW 15	WSW 15	WSW 15	WSW 15	WSW 15	
Stuttgart	7 a	WSW 5	WSW 10	WSW 15	WSW 15	WSW 15	WSW 15	WSW 15	WSW 15	WSW 15	WSW 15	WSW 15	WSW 15	WSW 15	WSW 15	
Dr. Bill	8 a	WSW 5	WSW 10	WSW 15	WSW 15	WSW 15	WSW 15	WSW 15	WSW 15	WSW 15	WSW 15	WSW 15	WSW 15	WSW 15	WSW 15	
Frankfurt 100	7 a	WSW 5	WSW 10	WSW 15	WSW 15	WSW 15	WSW 15	WSW 15	WSW 15	WSW 15	WSW 15	WSW 15	WSW 15	WSW 15	WSW 15	
Rossum	6 a	WSW 5	WSW 10	WSW 15	WSW 15	WSW 15	WSW 15	WSW 15	WSW 15	WSW 15	WSW 15	WSW 15	WSW 15	WSW 15	WSW 15	
Clermont	6 a	WSW 5	WSW 10	WSW 15	WSW 15	WSW 15	WSW 15	WSW 15	WSW 15	WSW 15	WSW 15	WSW 15	WSW 15	WSW 15	WSW 15	

SCHIFFSMELDUNGEN

Datum	Zeit	Breite	Länge v. Gr.	Luft-druck	Wind	Wetter	Temp. Luft/Wasser	W	Sichtweite in km	Wolken	See	Dünung aus	Datum	Zeit	Breite	Länge v. Gr.	Luft-druck	Wind	Wetter	Temp. Luft/Wasser	W	Sichtweite in km	Wolken	See	Dünung aus
25.7.24	8 a	49.2 N	14.9 W	770	W 3	11	16.1 13.9	1	20</																