

# WETTERBERICHT DER DEUTSCHEN SEEWARTE

JAHRGANG 49 Nr. 210

Montag, d. 28. Juli 1924

Mitteleuropäische Zeit — Luftdruck reduziert auf 0° Temperatur, N-Meeresspiegel, Schwere in 45° Breite — Temperatur in Grad Celsius — Windstärk nach Beaufortskala (12 = Orkan) — Wetter: 00 bis 09 wolkenlos bis halb bedeckt, 10-19 halb bis ganz bedeckt, 20-29 Dunst oder Nebel, 30-39 Schauer, 40-49 Riesregen, 50-59 sonstiger Regen, 60-69 Schnee, 70-79 Regen und Schnee gemischt, 80-89 Graupeln oder Hagel, 90-99 Gewitter — W: Witterungsverlauf seit der letzten Beobachtung: 0 = wolkenlos bis halb bedeckt, 1 = wolkig, 2 = anhaltend ganz bedeckt, 3 = Dunst oder Nebel, 4 = dichter Nebel, 5 = Schauer, 6 = Regen oder Riesregen, 7 = Schnee, 8 = Graupeln oder Hagel, 9 = Gewitter — Relative Feuchtigkeit: 0 = 95-100%, 9 = 90-94%, 8 = 80-89%, 7 = 70-79%, 6 = 60-69%, 5 = 50-59%, 4 = 40-49%, 3 = 30-39%, 2 = 20-29%, 1 = 10-19%.

## NACHMITTAG UND ABEND DES VORTAGES

DEUTSCHE STATIONEN	NACHMITTAG 2 UHR							ABEND 7 UHR																		
	Luftdruck	Wind	Wetter	Temp.	Luftdruck Char. u. Änd.	W	Sichtweite in Km	Wolken	Rel. Feucht.	Niederschlag	Min.	See	Luftdruck	Wind	Wetter	Temp.	Luftdruck Char. u. Änd.	W	Sichtweite in Km	Wolken	Rel. Feucht.	Niederschlag	Min.	See		
Borkum	739.6	N	2	11	22	+0.5	1	50	8/10	0.3	1	760.0	NW	3	11	17	-0.2	2	20	10/10	0.3	1	—	3		
Helgoland																										
Bremen																										
Hamburg	59.2	W	3	13	16	-0.5	2.0	10	10/10	0.3	1	59.9	SW	3	13	13	-0.9	1.0	10	10/10	0.3	1	—	14		
Kiel	59.3	SW	11	17	—	0.1	—	—	—	—	—	59.9	SW	1	01	16	-0.5	—	—	—	—	—	—	—	18	
Warnemünde																										
Swinemünde	57.6	ENE	1	11	17	-0.6	4	10	10/10	0.3	1	58.0	N	1	01	16	-0.4	2.0	5	10	10/10	0.3	1	—	0	
Rügenwaldermünde																										
Danzig	58.7	ENE	1	01	19	-0.0	5.0	3	10	10/10	0.3	1	57.6	E	3	00	17	+0.1	2	—	—	—	—	—	20	
Königsberg	55.0	NW	3	01	19	-0.5	2.0	3	10	10/10	0.3	1	58.5	NE	1	01	16	-0.0	5.0	5	10	10/10	0.3	1	—	21
Memel																										
Aachen	62.7	W	3	00	15	-0.1	5.0	5	10	10/10	0.3	1	63.0	E	1	14	-0.2	2.0	10	10/10	0.3	1	—	17		
Löningen																										
Magdeburg	59.6	W	4	11	18	-0.5	2.0	8	10	10/10	0.3	1	59.9	W	3	10	17	-0.1	5.0	3	10	10/10	0.3	1	—	20
Dresden	59.1	W	4	11	15	-0.1	2.0	8	10	10/10	0.3	1	60.0	W	5	11	14	-0.1	5.0	7	10	10/10	0.3	1	—	17
Berlin																										
Grünberg 1/Seh.																										
Breslau	59.0	NW	4	11	17	+1.2	5.0	10	10/10	0.3	1	58.6	W	1	13	17	-0.1	1.0	10	10/10	0.3	1	—	19		
Frankfurt a/M.	62.6	NW	2	11	16	-0.9	5.0	8	10	10/10	0.3	1	58.7	W	3	11	14	-0.1	2.0	10	10/10	0.3	1	—	16	
Friedrichshafen																										
Bamberg																										
Karlsruhe																										
München	61.4	NW	3	13	16	-0.6	2.0	10	10/10	0.3	1	62.3	W	2	11	14	-0.1	5.0	4	10	10/10	0.3	1	—	18	
Stressburg	62.9	W	2	11	19	-0.7	5.0	10	10/10	0.3	1	62.5	W	1	11	16	-0.4	5.0	10	10/10	0.3	1	—	19		
Posen	58.4	SW	3	11	18	-0.5	1.0	10	10/10	0.3	1	62.8	NW	2	10	12	+1.0	8.0	3	10	10/10	0.3	1	—	16	
Kahler Asten 852																										
Brocken 1148																										
Fichtelberg 1213	65.7	NW	5	15	0	+1.0	6.0	50	10	10/10	0.3	1	601.2	NW	3	18	9	-0.5	0.2	10	10	10/10	0.3	1	—	9
Schneekoppe 1603																										
Zugspitze 2964	514.9	NW	5	17	-3	-0.7	0.0	10	10	10/10	0.3	1	657.2	NW	5	11	7	+0.5	8.0	20	10	10/10	0.3	1	—	9

\* Es beobachten st. um 2 p und 7 p: Kiel und Warnemünde um 8 p, Aachen um 2 1/2 p, Dresden um 2 1/2 p und 7 1/2 p, Bamberg um 9 1/2 p, K' Asten 2 1/2 p, Brocken 2 1/2 p, Schneekoppe 9 00 p, Zugspitze 2 1/2 p, 9 16 p — Luftdruck der Bergstationen nicht auf Schwere und N-Meeresspiegel reduziert.

### KÜSTENSTATIONEN UND FEUERSCHIFFE

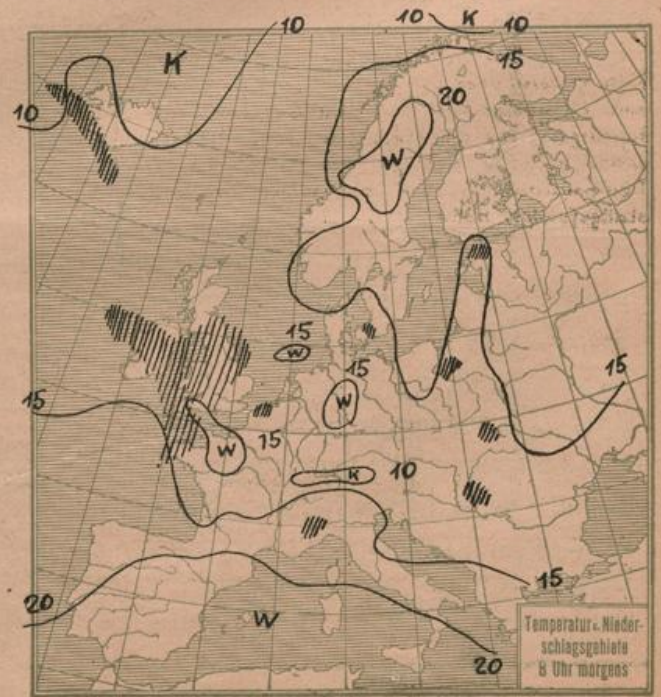
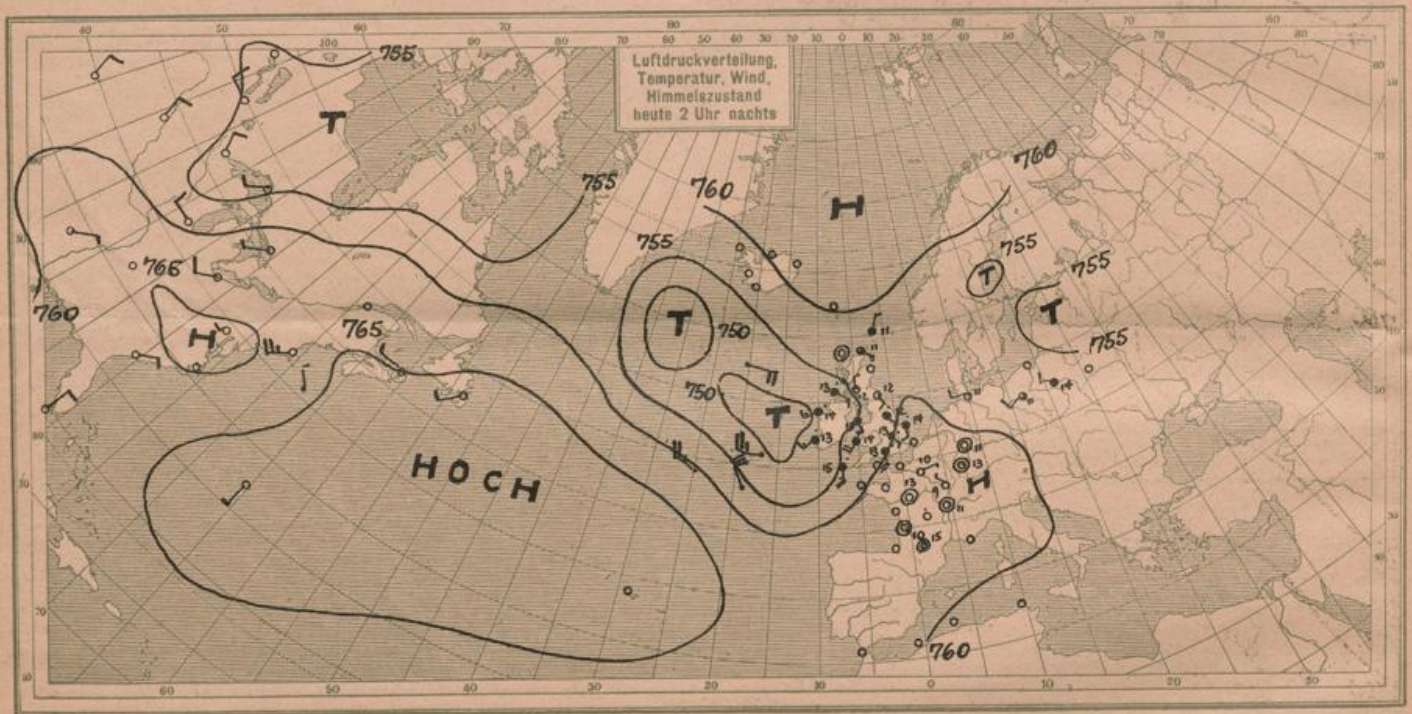
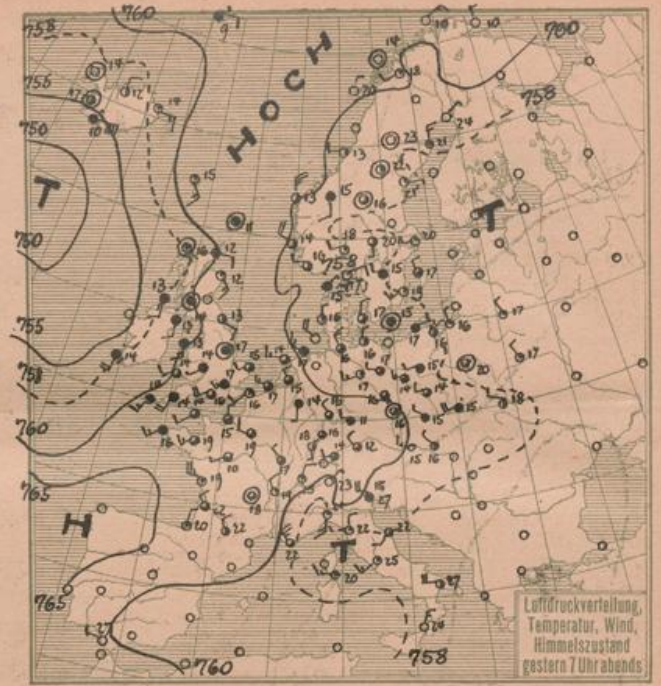
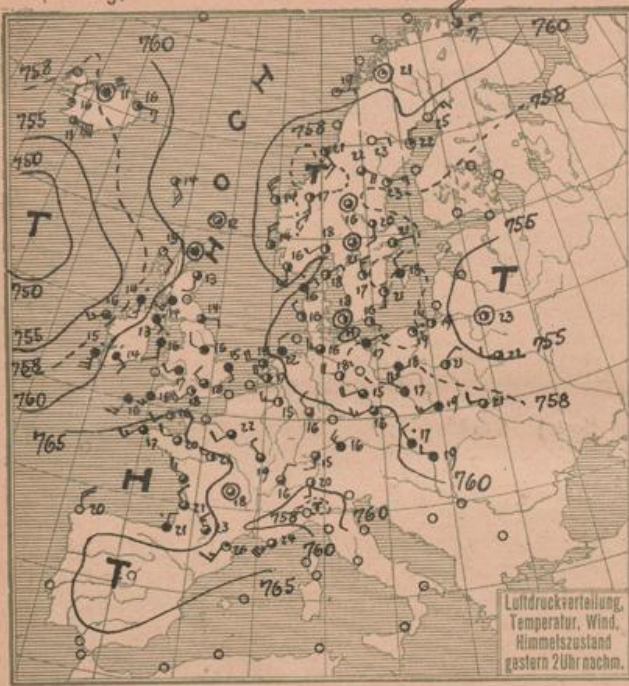
NACHMITTAG UND ABEND DES VORTAGES	
List	2 p N 1, 1/2 bedeckt, sichtbar, See 1 7 p NW 1-2, wolkig, " " " "
Bülk	2 p 757.0 E 1, Wetter 12, T 16, Sicht über 50 Km, See 0 7 p 757.5 S 1, " 01, T 11, " 50, " " 0
Arkona	2 p SE 2, bedeckt, See 3
Aussenjade	
Marienleuchte	2 p 760.0 NE 3, Wetter 10, T 15, Sicht 10 Km, See 1
Borkumriff	7 p 759.7 NW 2, Wetter 11, T 15
Amrumbank	2 p NW 2, Wetter, See 2 7 p NW 2, " " 2
Adlergrund	
Borkum	5 p 760.0 NW 3, Wetter 12, T 17
HEUTE MORGEN	
List	8 a NW 1, heiter, sichtbar, See 1 11 a W 2-3, " " " " See 2
Bülk	8 a 755.5 SW 2, Wetter 01, T 13, Sicht über Borkum, See 0
Arkona	8 a W 2, bedeckt, Regen, See 3
Aussenjade	8 a W 1, bewölkt, See 2
Marienleuchte	8 a 759.7 NW 2, Wetter 20, T 19, Sicht 10 Km, See 0
Borkumriff	8 a 757.8 NW 2, Wetter 01, T 21, W-T 6
Amrumbank	8 a NW 1, heiter, See 2
Adlergrund	8 a Sicht 10 Km, See 1 11 a NW 1, bedeckt, Sicht 12 Km, See 0
Borkum	11 a 758.3 SW 1, Wetter 10, T 18

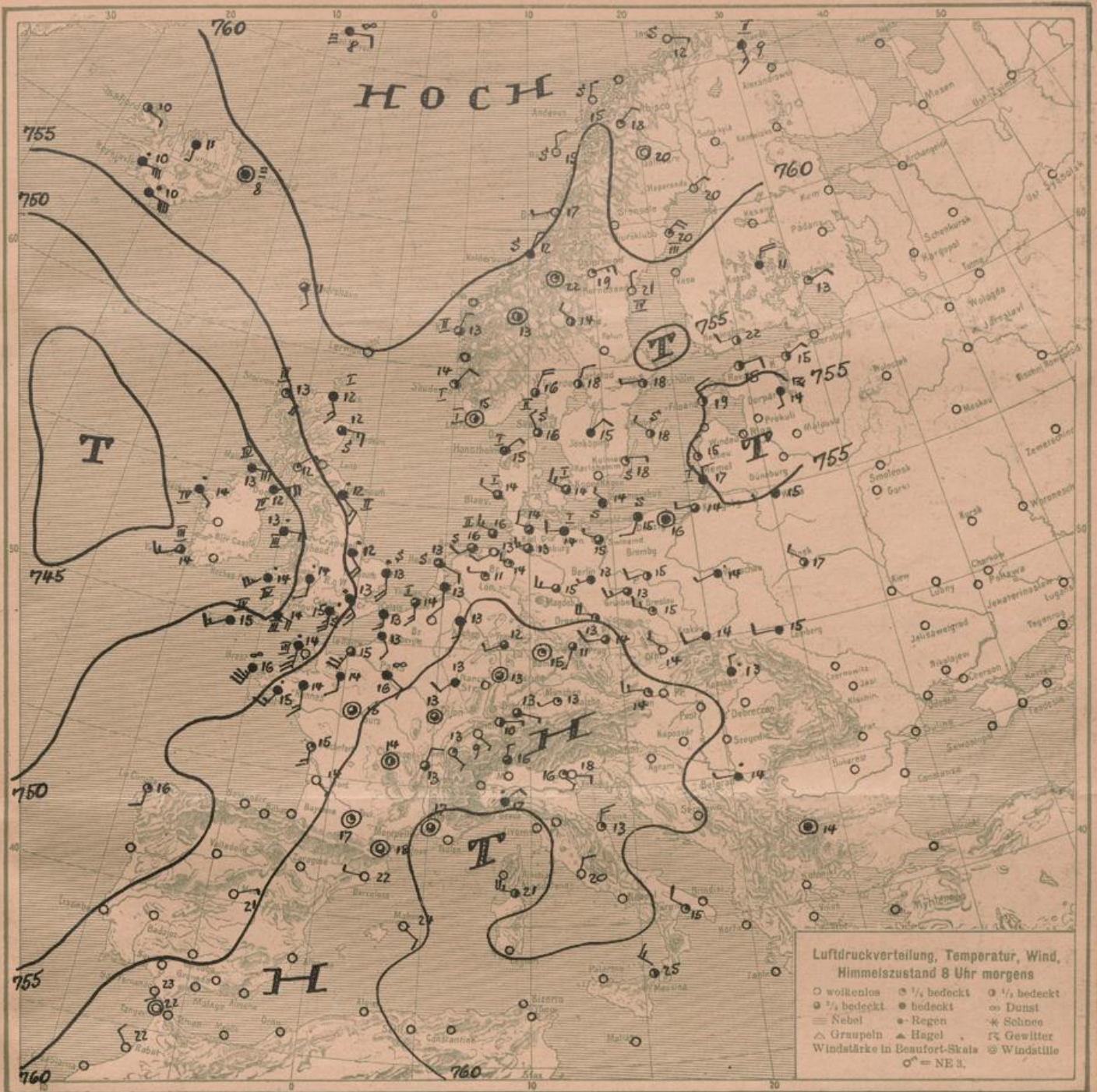
### HEUTE MORGEN 8 UHR

DEUTSCHE STATIONEN	Luftdruck	Wind	Wetter	Temp.	Luftdruck Char. u. Änd.	W	Sichtweite in Km	Wolken	Rel. Feucht.	Niederschlag	Min.	See
Borkum	758.6	SW	2	00	16	-1.0	1	20	8/10	0.3	1	0
W'haven	58.6	W	2	00	13	-0.5	0	20	10/10	0.3	1	0
Helgoland	58.0	NW	3	00	16	—	—	—	—	—	—	2
Bremen	58.7	W	2	00	14	-0.1	1	20	10/10	0.3	1	0
Hamburg	58.3	W	3	01	13	-0.9	1.0	4	10	10/10	0.3	10
Gr. Borstel												
Kiel	59.1	NW	2	02	14	-0.1	1	—	—	—	—	10
Warnemünde	58.5	W	2	11	14	-0.1	1	10	10	10/10	0.3	1
Swinemünde	58.9	NW	1	11	15	-0.6	4	10	10	10/10	0.3	1
Rügenwaldermünde	56.1	SW	2	00	15	-0.4	7	—	—	—	—	0
Danzig	56.4	SW	1	11	16	-0.5	1	10	10	10/10	0.3	13
Königsberg	58.6	W	1	15	14	-0.5	3	4	10	10/10	0.3	11
Memel	60.1	N	2	11	17	-0.5	2	10	10	10/10	0.3	16
Aachen	57.3	E	1	11	15	-0.5	2	10	10	10/10	0.3	10
Löningen	59.6	W	1	02	11	-1.5	5	2	10	10	0.3	8
Magdeburg	59.9	W	3	10	15	-0.5	2.0	7	10	10/10	0.3	11
Dresden	60.4	W	4	11	13	-0.1	2.0	8	10	10/10	0.3	10
Berlin												
Grünberg 1/Seh.	58.5	W	3	10	13	-0.1	1.0	10	10	10/10	0.3	12
Breslau	59.1	NW	3	02	15	-0.1	1.0	10	10	10/10	0.3	7
Frankfurt a/M.	60.7	W	1	11	12	-0.5	2	4	10	10/10	0.3	11
Friedrichshafen	61.5	SW	1	11	13	-0.5	1	10	10	10/10	0.3	10
Bamberg	61.0	SW	1	10	15	-0.1	2.0	7	10	10/10	0.3	9
München	61.5	W	1	01	13	-0.5	3	10	10	10/10	0.3	5
Stressburg	60.4	E	1	11	13	-1.0	—	10	10	10/10	0.3	9
Posen	58.5	W	2	11	15	-0.5	1	20	10	10/10	0.3	9
Kahler Asten 852												
Brocken 1148	660.4	W	5	15	5	-0.4	0.1	10	10	10/10	0.3	6
Fichtelberg 1213	659.6	NW	3	11	5	-0.1	0.2	10	10	10/10	0.3	3
Schneekoppe 1603	625.1	NW	4	12	3	-0.1	0.05	10	10	10/10	0.3	2
Zugspitze 2964	528.9	SW	4	02	-8	-1.0	7.50	3	10	10/10	0.3	-6

\* Es beobachten: Dresden 8 00 a, Karlsruhe 7 15 a, Schneekoppe 7 00 a, Zugspitze 7 15 a — Luftdruck der Bergstationen nicht auf Schwere und N-Meeresspiegel reduziert.

Montag, 28. Juli 1924





**ALLGEMEINE ÜBERSICHT 8 Uhr morgens: Montag, 28. Juli 1924**

Nur Süddeutschland ist in den Bereich des ostwärts ziehenden Hochs gelangt. Die Brücke hohen Druckes, die sich gestern über der Nordsee gebildet hatte und das polare Hochdruckgebiet mit dem subtropischen verband, ist durch ein vom atlantischen Ozean heranziehendes Tief wieder zerstört worden. Dieses Tief hat den Britischen Inseln anhaltenden und ergiebigen Regen gebracht, während die am Boden wehenden Südwinde keine große Erwärmung verursachten. Allmählich drohen auch in Nordwestdeutschland die Winde nach Süd herum und die Bewölkung nimmt wieder zu. Auch die Temperaturen erhöhen sich wieder langsam, nachdem in der Nacht durch Ausstrahlung starke Abkühlung (bis zu 10°) stattgefunden hatte.

**WETTERAUSSICHTEN AN DER DEUTSCHEN KÜSTE für Dienstag, 29. Juli 1924**

**NORDSEE, westl. OSTSEE** Frische südliche Winde, wolkig, Regenfälle, mäßig warm.

**mittlere OSTSEE:** (Wetterwarte Swinemünde) Schwache veränderliche, später nach südlichen Richtungen drehende Winde, zunehmende Bewölkung, zunächst trocken, später Niederschläge.

**östl. OSTSEE:** ( " Königsberg ) Schwache südwestliche Winde, wolkig, veränderlich, auch einzelne Regenschauer, mäßig kühl.

Sturmwarnungen:

NACH AUFZEICHNUNGEN DER REGISTRIERAPPARATE ZU HAMBURG SEIT GESTERN 8 UHR MORGENS (M.E.Z.)

Table with columns for STUNDE (9-12n, 1-8) and STATION (Wien, Zürich, Halder, etc.). Rows show weather data for Thermograph, Barograph, Anemograph, and Sonnenscheindauer in Min.

AUFSTIEGE

Table with columns for STATION, Wind in m/s, Seeshöhe, Zeit, Boden, 200, 500, 1000, 1500, 2000, 2500, 3000, 3500, 4000, 4500, 5000, Bemerkungen. Includes sub-headers for 'Gestern nachm. und abend' and 'Heute morgen'.

SCHIFFSMELDUNGEN

Table with columns for Datum, Zeit, Breite, Länge v. Gr., Luftdruck, Wind, Wetter, Temp. Luft/Wasser, Sichtweite in Km, Wolken, See, Dünung aus. Contains multiple rows of ship sighting reports.