

WETTERBERICHT DER DEUTSCHEN SEEWARTE

JAHRGANG 49 Nr. 212

Mittwoch, 30. Juli 1924

Mitteleuropäische Zeit — Luftdruck reduziert auf 0° Temperatur, N—Meeresspiegel. Schwere in 45° Breite — Temperatur in Graden Celsius — Windst. nach Beaufortskala (12 = Orkan) — Wetter: 00 bis 09 wolkenlos bis halb bedeckt, 10-19 halb bis ganz bedeckt, 20-29 Dunst oder Nebel, 30-39 Schauer, 40-49 Regenschauer, 50-59 sonstiger Regen, 60-69 Schnee, 70-79 Regen und Schnee gemischt, 80-89 Graupeln oder Hagel, 90-99 Gewitter — W = Witterungsverlauf seit der letzten Beobachtung: 0 = wolkenlos bis halb bedeckt, 1 = wolzig, 2 = anhaltend ganz bedeckt, 3 = Dunst oder Nebel, 4 = dichter Nebel, 5 = Schauer, 6 = Regen oder Regenschauer, 7 = Schnee, 8 = Graupeln oder Hagel, 9 = Gewitter — Relative Feuchtigkeit: 0 = 95-100%, 9 = 90-94%, 8 = 80-89%, 7 = 70-79%, 6 = 60-69%, 5 = 50-59%, 4 = 40-49%, 3 = 30-39%, 2 = 20-29%, 1 = 10-19%.

NACHMITTAG UND ABEND DES VORTAGES

DEUTSCHE STATIONEN	NACHMITTAG 2 UHR								ABEND 7 UHR															
	Luftdruck	Wind	Wetter	Temp.	Luftdruck Char. u. Änd.	W	Sichtweite in km	Wolken	Rel. Feuchtigkeit	Niederschlag	Min.	See	Luftdruck	Wind	Wetter	Temp.	Luftdruck Char. u. Änd.	W	Sichtweite in km	Wolken	Rel. Feuchtigkeit	Niederschlag	Min.	See
Borkum	751.2	E	3	11	20	-0.5	2	10/10	ca. -11	8		751.1	E	1	11	19	0	2	6	10/10	ca. -11	9	0	0
Helgoland		E	3	keiter									E	4	bed.									
Bremen												50.8	E	2	12	20	+0.5	1	10	10/10	ca. -11	6	0	23
Hamburg	52.9	ESE	4	11	22	-0.3	1	20/10	ca. -11	7		52.3	ESE	3	12	20	-0.3	0	8	10/10	ca. -11	7	0	22
Kiel	54.7	ESE	3	01	19	-1.0	0	3/10	ca. -11	6		54.5	ESE	2	01	15	0	0	2	10/10	ca. -11	7	0	20
Warnemünde												53.5	E	2	01	19	-0.5	0	20	10/10	ca. -11	7	0	1
Swinamünde												53.7	WNW	2	01	17	0	0	1.50	10/10	ca. -11	7	0	20
Rügenwaldermünde												54.5	ESE	3	1/2 bed.	17	-0.1			10/10	ca. -11	7	0	18
Danzig	55.9	NNE	1	11	17	0	1	20/10	ca. -11	7		55.5	NNE	1	20	15	0	0	10	10/10	ca. -11	8	0	17
Königsberg	55.0	NW	2	53	16	0	6	10/10	ca. -11	7		55.7	SSE	1	10	14	0	6	10	10/10	ca. -11	9	0	15
Memel	53.4	WNW	3	11	19	0	1	20/10	ca. -11	7		53.7	NW	3	50	16	0	6	10	10/10	ca. -11	9	0.4	2
Aachen	49.6	SW	1	11	19	0	2	30/10	ca. -11	7		49.2	SSE	1	13	19	0	5	50	10/10	ca. -11	7	0.5	20
Löninge												50.8	E	1	51	15	0	6	0.5	10/10	ca. -11	8	2	20
Magdeburg	52.6	SE	3	11	23	-1.0	1	20/10	ca. -11	4		51.3	ESE	1	12	12	-0.5	0	10	10/10	ca. -11	4	0	25
Dresden	52.6	ESE	3	11	23	-1.5	1	20/10	ca. -11	4		51.3	ESE	4	11	19	-0.5	1	50	10/10	ca. -11	6	0	21
Berlin	53.3	S	1	02	24	-1.0	0	10/10	ca. -11	3		53.4	ESE	3	00	19	-0.5	1	20	10/10	ca. -11	5	0	22
Grünberg 1/60m												52.7	E	2	02	20	-0.8	0	50	10/10	ca. -11	5	0	22
Breslau	54.1	E	2	01	22	-1.0	0	50/10	ca. -11	4		52.7	E	2	02	20	-0.8	0	50	10/10	ca. -11	5	0	22
Frankfurt a/M.	52.0	SW	2	51	19	-0.5	1	4	10/10	6		52.3	SW	1	55	16	0	6	2	10/10	ca. -11	7	1	21
Friedrichshafen												51.3	SSE	1	41	16	0	8	20	10/10	ca. -11	9	1	24
Bamberg												50.8	SSE	1	55	16	-0.5	6	10	10/10	ca. -11	9	0.4	19
Karlsruhe	49.6	Stille	41	22	-1.0	1	20/10	ca. -11	5		49.8	SW	1	55	17	-1.0	6	10	10/10	ca. -11	9	2	23	
München												50.2	SSE	1	11	16	0	1	16	10/10	ca. -11	7	0	13
Strassburg	50.2	SSE	1	11	16	0	1	20/10	ca. -11	4		55.2	SE	1	00	19	0	1	20	10/10	ca. -11	5	0	23
Posen	55.0	SSE	1	11	22	-1.0	1	20/10	ca. -11	4		55.2	SE	1	00	19	0	1	20	10/10	ca. -11	5	0	23
Kahler Asten 852																								
Brocken 1148																								
Fichtelberg 1215																								
Schneekoppe 1603																								
Zugspitze 2964																								

*Es beobachtet um 2p und 7p: Kiel und Warnemünde um 2p, Aachen um 2¹⁵p, Dresden um 2⁰⁵p und 7⁰⁵p, Bamberg um 9¹⁵p, K' Asten 2⁰⁰p, Brocken 2¹⁵p, Schneekoppe 2⁰⁵p, Zugspitze 2¹⁰p, 9¹⁰p — Luftdruck der Bergstationen nicht auf Schwere und N—Meeresspiegel reduziert.

KÜSTENSTATIONEN UND FEUERSCHIFFE

NACHMITTAG und ABEND DES VORTAGES	
Ust	2p 751.1 E 1, heiter, richtig, See ruhig 7p 751.2 E 2, heiter, richtig, See ruhig
Bülk	2p 752.4 E 2, Wetter 02, Temp. 18, Sichtweite 10 km 7p 752.4 E 2, Wetter 02, Temp. 18, Sichtweite 10 km
Arkona	7p E 2, heiter, See 3
Aussenjade	
Marienleuchte	2p 753.3 ESE 3, Wetter 02, Temp. 19, Sichtweite 10 km 7p 753.3 ESE 3, Wetter 02, Temp. 19, Sichtweite 10 km
Borkumriff	2p 751.1 E 3, Wetter 02, Temp. 20, W-T 10/10 7p 751.1 E 3, Wetter 02, Temp. 20, W-T 10/10
Amrumbank	2p E 3, heiter, See 2, W-T 10/10 7p E 3, heiter, See 2, W-T 10/10
Adlergrund	7p E 1, See 0, Beobachtung richtig
Borkum	5p 751.2 E 2, Wetter 02, Temp. 21

HEUTE MORGEN

Ust	8a E 1, heiter, See 2, W-T 10/10 11a E 1, heiter, See 2, W-T 10/10
Bülk	8a 752.2 E 3, Wetter 02, Temp. 17, Sichtweite 10 km 11a 752.2 E 3, Wetter 02, Temp. 17, Sichtweite 10 km
Arkona	8a E 4, wolkig, See 2
Aussenjade	8a W 3, bedeckt, See 2
Marienleuchte	8a 751.1 E 5, Wetter 02, Temp. 19, Sichtweite 10 km 11a 751.1 E 5, Wetter 02, Temp. 19, Sichtweite 10 km
Borkumriff	8a 752.2 E 2, Wetter 02, Temp. 18, Sichtweite 10 km 11a 752.2 E 2, Wetter 02, Temp. 18, Sichtweite 10 km
Amrumbank	8a ESE 3, heiter, See 2, W-T 10/10
Adlergrund	8a E 1, heiter, See 0, Beobachtung richtig
Borkum	11a 753.8 SE 3, Wetter 02, Temp. 18

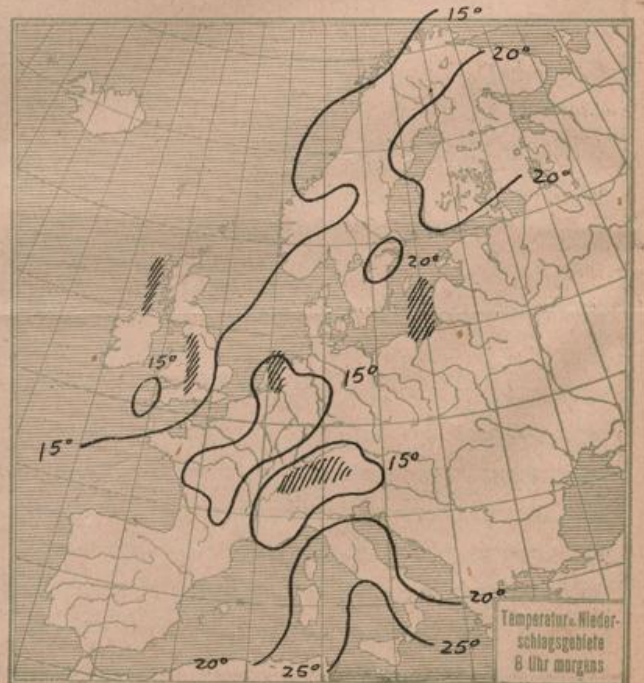
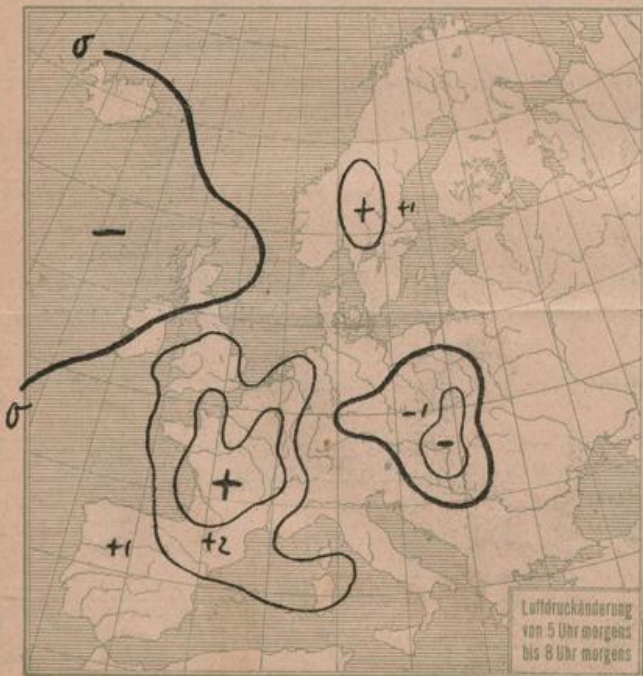
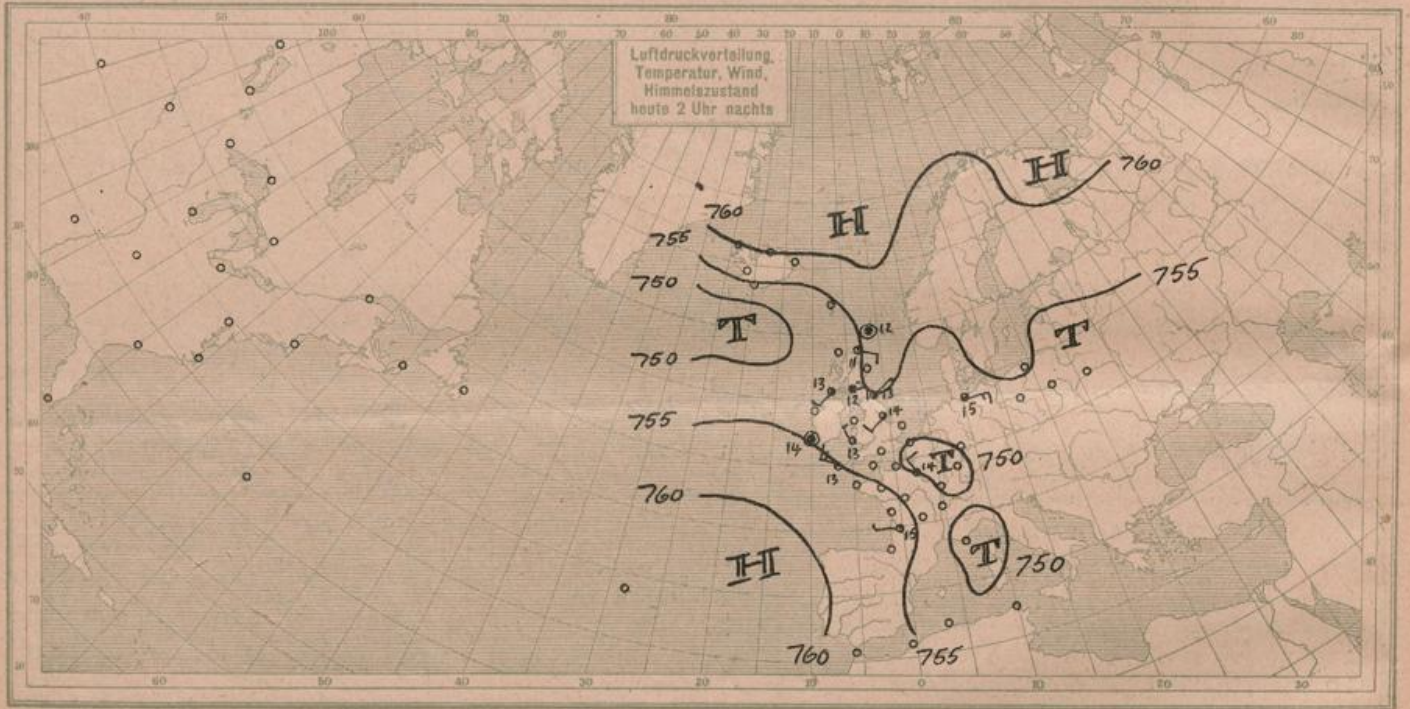
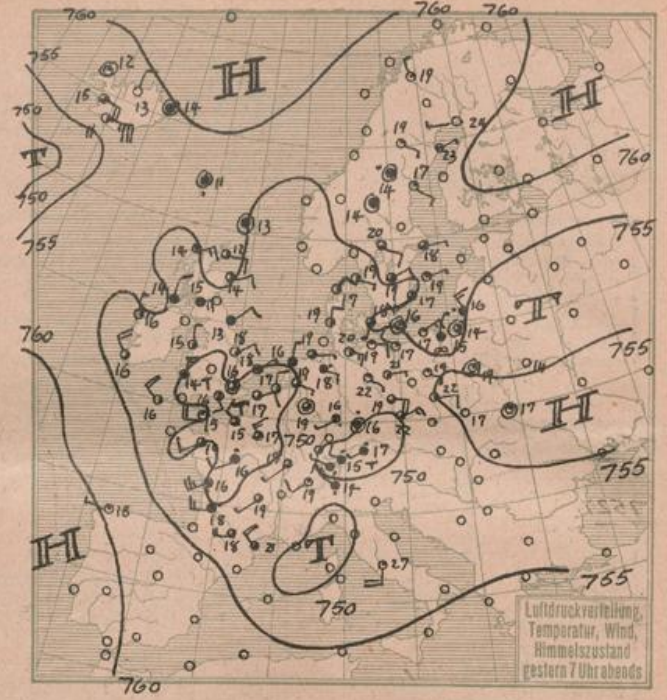
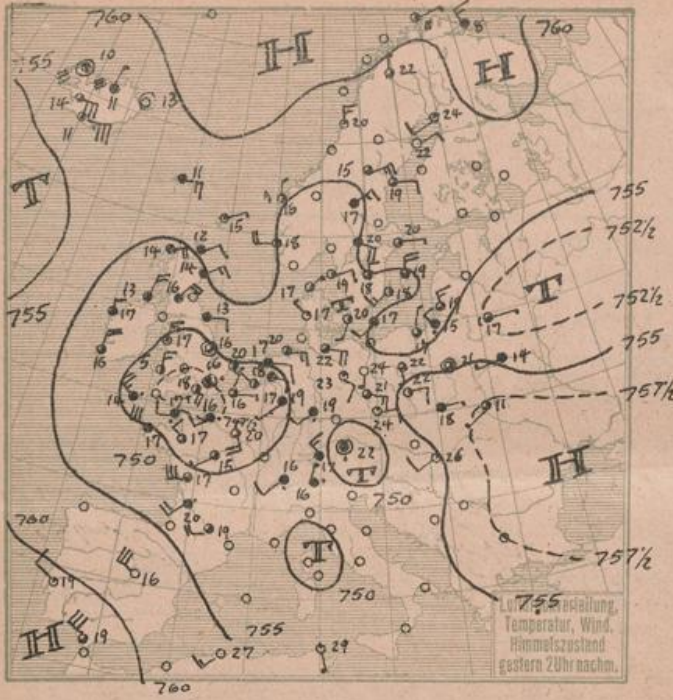
HEUTE MORGEN 8 UHR

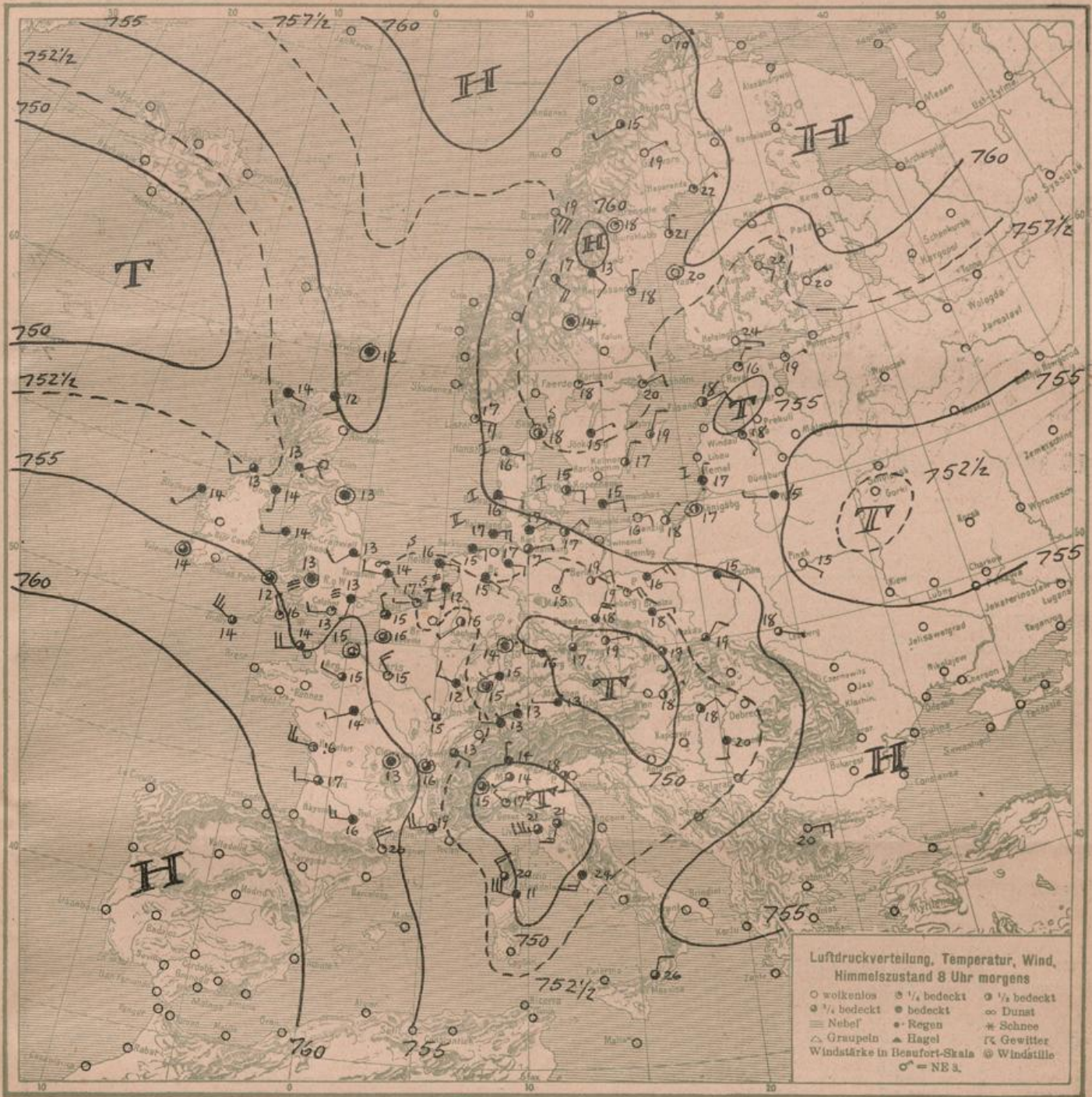
DEUTSCHE STATIONEN	Luftdruck	Wind	Wetter	Temp.	Luftdruck Char. u. Änd.	W	Sichtweite in km	Wolken	Rel. Feuchtigkeit	Niederschlag	Min.	See	
Borkum	752.2	E	2	16	+0.5	6	4	10/10	ca. -11	8	0	16	
Wilhelms	53.1	ESE	2	16	+1.0	6	4	10/10	ca. -11	8	0	15	
Helgoland	53.3	E	0	bed.								2	
Bremen	53.9	E	2	11	17	+0.5	2	20/10	ca. -11	8	0	16	
Hamburg	53.8	E	1	11	17	+0.5	1	4	10/10	ca. -11	7	0	14
Gr. Borsfel													
Kiel	55.2	ESE	1	11	17	+0.5	1	10/10	ca. -11	8	0	12	
Warnemünde	53.6	NSE	2	01	17	0	0	20/10	ca. -11	0	0	0	
Swinamünde													
Rügenwaldermünde	54.0	E	2	kl. W	16	+0.2	1	10/10	ca. -11	0	8	11	
Danzig	56.0	N	1	01	15	0	3	20/10	ca. -11	8	0.3	11	
Königsberg	56.1	Stille	05	17	+0.5	3	4	10/10	ca. -11	8	0	7	
Memel	58.8	N	1	51	17	+0.5	6	10/10	ca. -11	0	5	16	
Aachen	53.1	SW	1	10	15	+1.0	5	4	10/10	ca. -11	8	0.1	12
Löninge	52.7	SE	1	51	15	+1.0	6	0.05	10/10	ca. -11	9	7	14
Magdeburg	52.3	NNE	4	11	15	-0.5	1	10/10	ca. -11	7	0	13	
Dresden	50.2	NNE	4	11	18	0	1	20/10	ca. -11	7	0	14	
Berlin	52.0	ESE	2	12	19	0	0	10/10	ca. -11	5	0	14	
Grünberg 1/60m	52.1	ESE	4	01	19	-0.5	0	20/10	ca. -11	5	0	14	
Breslau	51.3	E	1	12	16	0	1	10/10	ca. -11	7	0	11	
Frankfurt a/M.	52.0	SW	1	11	15	+0.5	6	10/10	ca. -11	0	2	19	
Karlsruhe	51.3	SW	2	41	16	+0.6	6	10/10	ca. -11	9	1.8	13	
Friedrichshafen	50.3	W	2	11	15	0	6	10/10	ca. -11	9	1	14	
Bamberg													
München	50.8	W	1	55	13	+0.5	6	2	10/10	ca. -11	0	15	12
Strassburg													
Posen	54.5	NNE	3	11	16	-0.5	1	10/10	ca. -11	7	0	11	
Kahler Asten 852													
Brocken 1148													
Fichtelberg 1215													
Schneekoppe 1603													
Zugspitze 2964													

*Es beobachtet: Dresden 3⁰⁵a, Karlsruhe 7¹⁵a, Schneekoppe 7⁰⁵a, Zugspitze 7¹⁵a — Luftdruck der Bergstationen nicht auf Schwere und N—Meeresspiegel reduziert.

Mittwoch, 30. Juli 1924

DEUTSCHE





ALLGEMEINE ÜBERSICHT 8 Uhr morgens: Mittwoch, den 30. Juli 1924

Der ausserordentlich gleichmässig verteilte Luftdruck über ganz Europa hält auch heute an. Zwischen flachen Hochdruckgebieten über Spanien und dem nördlichen Skandinavien sind eine ganze Reihe von Tiefdruckwirbeln zu erkennen. Zwei derselben, dasjenige über dem südlichen Deutschland und dem Alpenvorlande, sowie das über dem nördlichen Italien, haben sich infolge stärkerer Temperaturgegensätze weiter entwickelt und ergiebige Niederschläge, vielfach unter Gewittererscheinungen (Lugano 29, Livorno 39, Mailand 28 u. Padua 35 mm) zur Erde gesandt. Über Holland u. Oldenburg, wo in der Höhe NNW Winde festgestellt wurden, dürften heute Gewitter wahrscheinlich sein, da auf der Vorderseite des dort lagernden Tiefs bei südlichen bis östlichen Winden Erwärmung eintreten wird. Über dem Alpengebiet ist unter dem Einfluß starker anhaltender Niederschläge Abkühlung eingetreten; die Zugspitze meldet heute bei 3 Grad Kälte anhaltenden, starken, der Säntis bei 0° mässigen Schneefall (in den letzten 12 Stunden 26 mm). Das Azorenhoch hat sich nur wenig südwärts verschoben.

WETTERAUSSICHTEN AN DER DEUTSCHEN KÜSTE für Donnerstag, den 31. Juli 1924

NORDSEE, westl. OSTSEE Schwache Luftbewegung, heiter bis wolkig, warm, trocken, Gewitterneigung.

mittlere OSTSEE: (W. Zwinemünde) Schwache bis mässige Winde aus östlichen Richtungen, teils heiter teils wolkig, keine oder nur geringe Niederschläge.

östl. OSTSEE:

Sturmwarnungen:

NACH AUFZEICHNUNGEN DER REGISTRIERAPPARATE ZU HAMBURG SEIT GESTERN 8 UHR MORGENS (M.E.Z.)

Table with columns for STUNDE (9-12, 1-8) and STATION (Wien, Zürich, Halder, etc.). Rows include Thermograph, Barograph, Anemograph, and Sonnenscheindauer.

AUFSTIEGE

Table with columns for STATION, Wind in m/s, Seeshöhe, Zeit, Boden, 200, 500, 1000, 1500, 2000, 2500, 3000, 3500, 4000, 4500, 5000, Bemerkungen.

SCHIFFSMELDUNGEN

Table with columns for Datum, Zeit, Breite, Länge, Luftdruck, Wind, Wetter, Temp. Luft/Wasser, W, Sichtweite, Wolken, See, Dünung aus.