

WETTERBERICHT DER DEUTSCHEN SEEWARTE

JAHRGANG 49 Nr. 218

Dienstag, 5. August 1924

Mitteleuropäische Zeit — Luftdruck reduziert auf 0° Temperatur, N-Meerespiegel, Schwere in 45° Breite — Temperatur in Grad Celsius — Windstärke nach Beaufortskala (12 = Orkan) — Wetter: 00 bis 09 wolkenlos bis halb bedeckt, 10-19 halb bis ganz bedeckt, 20-29 Dunst oder Nebel, 30-39 Schauer, 40-49 Rieselregen, 50-59 sonstiger Regen, 60-69 Schnee, 70-79 Regen und Schnee gemischt, 80-89 Graupeln oder Hagel, 90-99 Gewitter — W = Witterungsverlauf seit der letzten Beobachtung: 0 = wolkenlos bis halb bedeckt, 1 = wolzig, 2 = anhaltend ganz bedeckt, 3 = Dunst oder Nebel, 4 = dichter Nebel, 5 = Schauer, 6 = Regen oder Rieselregen, 7 = Schnee, 8 = Graupeln oder Hagel, 9 = Gewitter — Relative Feuchtigkeit: 0 = 95-100%, 1 = 90-94%, 2 = 80-89%, 3 = 70-79%, 4 = 60-69%, 5 = 50-59%, 6 = 40-49%, 7 = 30-39%, 8 = 20-29%, 9 = 10-19%.

NACHMITTAG UND ABEND DES VORTAGES

DEUTSCHE STATIONEN	NACHMITTAG 2 UHR							ABEND 7 UHR														
	Luftdruck	Wind	Wetter	Temp. in Grad	Luftdruck Char. u. d. W	Sichtweite in km	Wolken	Rel. Feuchtigk.	Windstärke	Temp. in Grad	Luftdruck Char. u. d. W	Sichtweite in km	Wolken	Rel. Feuchtigk.	Windstärke	Max. See						
Borkum	75.3	SW 2	55	15	0.0	6	10	10/10	str. au.	0	75.5	W 3	11	16	0.0	2	10	10/10	str. au.	0	6	-
Helgoland		SW 5	Regen																			3
Bremen																						
Hamburg	56.3	SW 4	11	17	0.0	1	20	10/10	str. au.	6	56.5	SW 1	11	17	0.0	5	20	10/10	str. au.	8	14	-
Wormmünde	56.3	SW 2	11	18	0.0	6	10	10/10	str. au.	7	56.6	SW 2	01	15	0.0	6	20	10/10	str. au.	7	0	19
Swinamünde																						
Rügenwaldermünde																						
Danzig	56.4	WNW 3	11	21	0.0	1	20	10/10	str. au.	6	57.0	WNW 1	11	17	0.0	1	20	10/10	str. au.	7	0	22
Königsberg	57.9	NW 4	55	17	0.0	6	10	10/10	str. au.	9	57.3	WNW 3	12	16	0.0	6	20	10/10	str. au.	0	-	-
Memel	56.0	NNE 2	19	19	0.0	5	10	10/10	str. au.	0	55.3	NNE 1	02	17	0.0	1	10	10/10	str. au.	8	0	-
Aachen	57.4	WSW 4	11	19	0.0	1	20	10/10	str. au.	7	55.7	NNE 2	59	18	0.0	6	4	10/10	str. au.	0	37	-
Löningen											58.8	W 4	17	18	0.0	5	20	10/10	str. au.	7	-	20
Magdeburg	57.1	WSW 4	11	23	0.0	1	20	10/10	str. au.	4	56.8	NW 2	11	16	0.0	5	2	10/10	str. au.	8	6	18
Dresden	58.2	SSW 3	11	20	0.0	1	20	10/10	str. au.	4	57.4	SSW 1	16	18	0.0	5	20	10/10	str. au.	7	0	23
Berlin	57.3	WSW 4	11	23	0.0	1	10	10/10	str. au.	3	58.2	WSW 4	11	17	0.0	1	50	10/10	str. au.	6	0	21
Grünberg 1/2 Schl.											56.8	WSW 2	11	21	0.0	1	20	10/10	str. au.	5	0	24
Breslau	57.6	WNW 3	11	21	0.0	1	50	10/10	str. au.	4	58.0	S 2	02	19	0.0	7	10	10/10	str. au.	6	0	23
Frankfurt a/M.	59.2	SW 3	16	17	0.0	6	10	10/10	str. au.	6	57.6	SSW 2	00	19	0.0	0	50	10/10	str. au.	6	0	23
Friedrichshafen											59.4	W 2	10	17	0.0	0	10	10/10	str. au.	8	3	17
Bamberg											62.1	WNW 3	45	15	0.0	6	4	10/10	str. au.	9	1	20
Karlsruhe											60.8	NW 2	11	14	0.0	6	20	10/10	str. au.	9	2	19
München	60.8	W 3	50	17	0.0	1	250	10/10	str. au.	6	61.0	SW 3	41	15	0.0	6	4	10/10	str. au.	9	0.4	18
Strassburg	60.7	SSW 2	51	17	0.0	0	50	10/10	str. au.	6	60.5	WSW 1	12	16	0.0	2	20	10/10	str. au.	7	0	20
Posen	57.5	W 2	12	23	0.0	1	20	10/10	str. au.	4	61.0	SSW 2	11	16	0.0	9	20	10/10	str. au.	5	0	25
Kähler-Asten 852		SW 5	51	10	0.0	6	0.20	10/10	str. au.	0	57.7	W 1	00	20	0.0	1	20	10/10	str. au.	5	0	25
Brocken 1148																						
Fichtelberg 1213																						
Schneekoppe 1603																						
Zugspitze 2964																						

*Es beobachten statt um 2 p und 7 p: Kiel und Warnemünde um 8 p, Aachen um 2 1/2 p, Dresden um 2 1/2 p und 7 1/2 p, Bamberg um 9 1/2 p, K' Asten 2 30 p, Brocken 2 15 p, Schneekoppe 9 15 p, Zugspitze 2 15 p, 9 15 p. — Luftdruck der Bergstationen nicht auf Schwere und N-Meerespiegel reduziert.

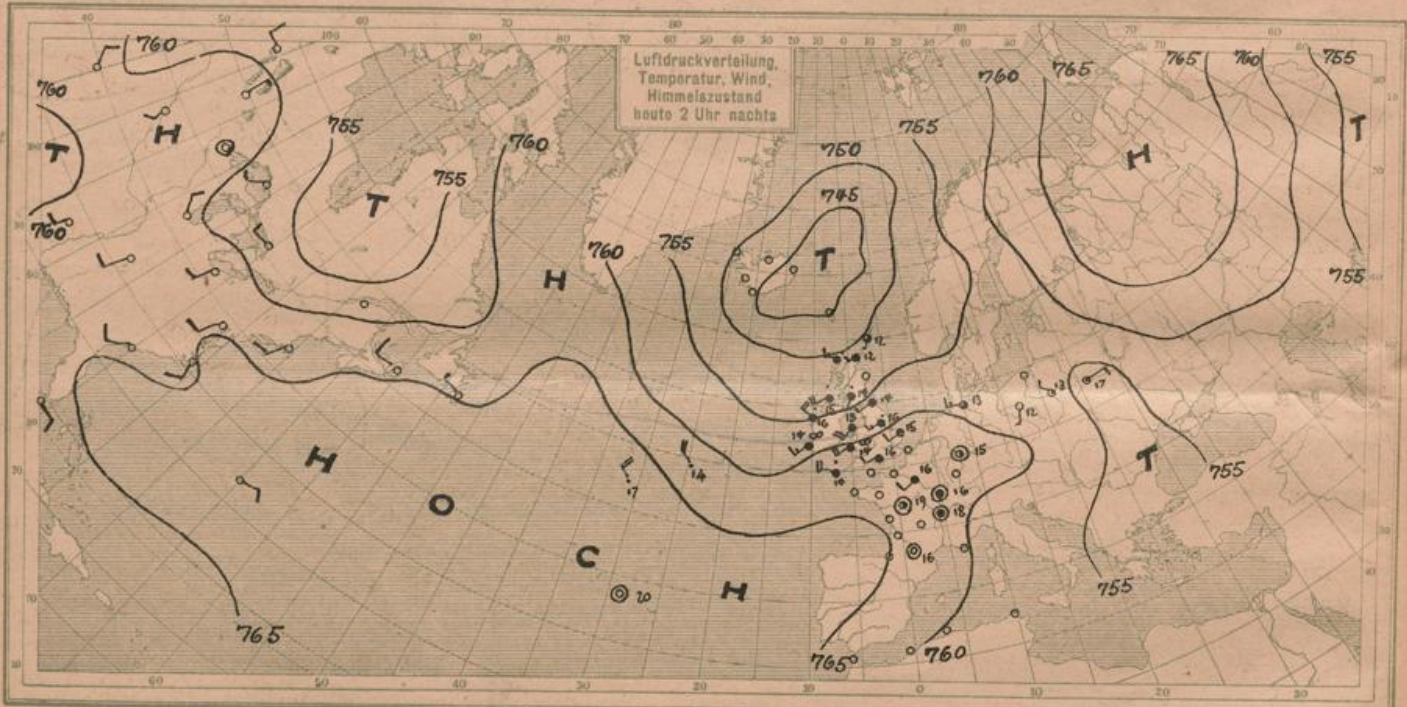
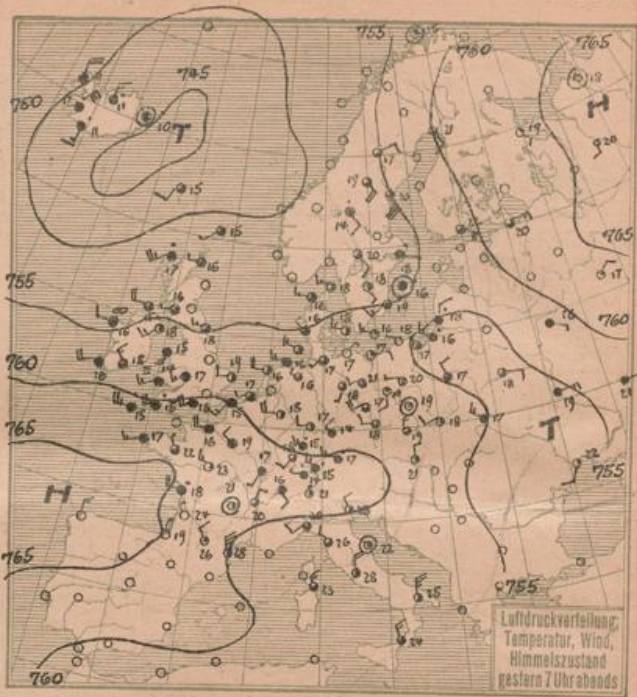
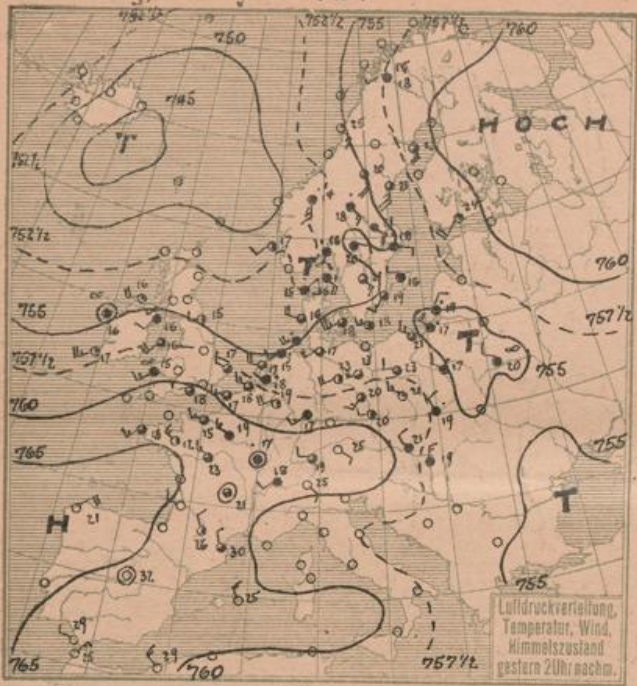
KÜSTENSTATIONEN UND FEUERSCHIFFE

NACHMITTAG UND ABEND DES VORTAGES	
List	2 p W 2-3, bedeckt, etwas düst., See ruhig.
Bülk	2 p W 2-3, bedeckt, etwas düst., See ruhig.
Arkona	2 p WSW leicht, wolzig, See leicht bewegt.
Aussenjade	2 p W sehr leicht, heiter, See ruhig.
Marientleuchte	2 p 57.5, WSW 3, 11, 17, Sicht 10 km, See 1
Borkumriff	2 p 56.5, WNW 2, 12, 16
Amrumbank	2 p WSW 2, bedeckt, See 4
Adlergrund	2 p heiter, W still, See sehr ruhig, Sicht 10 km
Borkum	2 p heiter, W still, See sehr ruhig, Sicht 10 km

HEUTE MORGEN 8 UHR

DEUTSCHE STATIONEN	Luftdruck	Wind	Wetter	Temp.	Luftdruck Char. u. d. W	Sichtweite in km	Wolken	Rel. Feuchtigk.	Windstärke	Min. See
Borkum	75.7	SW 3	02	16	0.0	1	20	10/10	str. au.	0
W' Haven	59.9	SW 2	12	14	0.0	6	4	10/10	str. au.	3
Helgoland	58.4	SW 3	1/2 bed.	17						2
Bremen	60.3	SW 2	02	15	0.0	1	20	10/10	str. au.	7
Hamburg	60.0	WSW 4	00	15	0.0	5	20	10/10	str. au.	8
Gr. Borstel		SW 2	1/2 bed.	16						12
Kiel	57.8	SW 2	01	15	0.0	6	10	10/10	str. au.	0
Warnemünde	60.2	W 3	11	15	0.0	5	2	10/10	str. au.	8
Swinamünde										6
Rügenwaldermünde	58.0	SE 2	3/4 bed.	17						10
Danzig	58.4	NW 2	01	20	0.0	0	20	10/10	str. au.	6
Königsberg	57.2	WNW 2	51	16	0.0	6	2	10/10	str. au.	9
Memel	57.8	N 3	51	16	0.0	6	2	10/10	str. au.	0
Aachen	60.2	SW 4	10	15	0.0	1	20	10/10	str. au.	8
Löningen	60.5	SW 1	10	11	0.0	2	2	10/10	str. au.	0
Magdeburg	61.3	W 4	02	16	0.0	5	50	10/10	str. au.	7
Dresden	61.4	WNW 4	12	15	0.0	6	20	10/10	str. au.	8
Berlin	60.0	W 4	40	16	0.0	1	2	10/10	str. au.	8
Grünberg 1/2 Schl.	59.6	W 3	11	16	0.0	1	10	10/10	str. au.	8
Breslau										
Frankfurt a/M.										
Karlsruhe	63.7	SW 1	11	15	0.0	2	20	10/10	str. au.	9
Friedrichshafen	64.5	WSW 1	41	14	0.0	6	10	10/10	str. au.	9
Bamberg	63.8	NW 2	12	16	0.0	2	50	10/10	str. au.	8
München	63.6	W 3	12	15	0.0	2	50	10/10	str. au.	8
Strassburg	63.7	SSW 1	01	17	0.0	1	50	10/10	str. au.	7
Posen	60.6	WSW 1	01	18	0.0	1	20	10/10	str. au.	7
Kähler-Asten 852		W 4	25	9	0.0	3	0.20	10/10	Nebel	0
Brocken 1148	661.9	WNW 6	25	5	0.0	6	0.10	10/10	Nebel	0
Fichtelberg 1213	658.5	NW 5	27	7	0.0	6	0.05	10/10	Nebel	0
Schneekoppe 1603										
Zugspitze 2964	531.7	NW 8	27	-1	0.0	7	0.05	10/10	Nebel	0

*Es beobachten: Dresden 8 1/2 a, Karlsruhe 7 1/2 a, Schneekoppe 7 1/2 a, Zugspitze 7 1/2 a. — Luftdruck der Bergstationen nicht auf Schwere und N-Meerespiegel reduziert.





ALLGEMEINE ÜBERSICHT 8 Uhr morgens: Dienstag, 5. August 1924.

Überall hoch-schon morgens 8 Uhr über 20°- liegen die Temperaturen über Nordschweden und Finnland, am Westhang der nordrussischen Anticyklone, die sich dort befestigt und verstärkt. Auch das Azorenhoch breitet sich wieder gegen den Kontinent aus, dadurch ist allgemein der Druck über Europa im Steigen. Westlich des 15. Längengrades bricht Kaltluft ein, die sich nach Schiffsbeobachtungen weit südwärts verfolgen läßt (bis südlich des 50. Breitengrades). Das Island-Tief hat sich verstärkt und zeigt auch in der Ausbildung südlicher Randteile erhöhte Energie. Mehrere Regenfronten überqueren die britischen Inseln, eine umsäumt das südliche Kanalufer und dringt nordostwärts nach Belgien und Holland vor. Die Verhältnisse in den höheren Atmosphärenschichten haben sich über Nordwestdeutschland noch nicht grundlegend verändert, immer noch folgt über einer verhältnismäßig dünnen Schicht normalen Temperaturabfalls eine breitere fast isotherme Schicht bis ins Niveau der mittleren Wolken mit sehr geringen Feuchtigkeitswerten.

WETTERAUSSICHTEN AN DER DEUTSCHEN KÜSTE für Mittwoch, 6. August 1924.

NORDSEE, westl. OSTSEE Erneut geringe Beständigkeit, mehr bewölkt, einzelne Regenfälle, auch Gewitterbildung nicht ausgeschlossen, Temperatur ohne Änderung. Winde vorübergehend auffrischend aus Südwest bis West.

mittlere OSTSEE: (Wetterwarte Swinemünde) Westliche bis südwestliche Winde, veränderliche Bewölkung, Neigung zu Strichregen und Gewittern, warm.

östl. OSTSEE: (" Königsberg) Schwache westliche Winde, noch veränderlich, im allgemeinen aber besser und wärmer, ohne wesentliche Niederschläge.

Sturmwarnungen:

