

Mittleuropäische Zeit — Luftdruck reduziert auf 0° Temperatur, N-Meerespiegel. Schwere in 45° Breite — Temperatur in Grad Celsius — Windst. nach Beaufortskala (12 = Orkan) — Wetter: 00 bis 09 wolkenlos bis halb bedeckt, 10-19 halb bis ganz bedeckt, 20-29 Dunst oder Nebel, 30-39 Schauer, 40-49 Riesregen, 50-59 sonstiger Regen, 60-69 Schnee, 70-79 Regen und Schnee gemischt, 80-89 Graupeln oder Hagel, 90-99 Gewitter — W = Witterungsverlauf seit der letzten Beobachtung: 0 = wolkenlos bis halb bedeckt, 1 = wolkig, 2 = anhaltend ganz bedeckt, 3 = Dunst oder Nebel, 4 = dichter Nebel, 5 = Schauer, 6 = Regen oder Riesregen, 7 = Schnee, 8 = Graupeln oder Hagel, 9 = Gewitter — Relative Feuchte: Hghalt: 0 = 95-100%, 9 = 90-94%, 8 = 80-89%, 7 = 70-79%, 6 = 60-69%, 5 = 50-59%, 4 = 40-49%, 3 = 30-39%, 2 = 20-29%, 1 = 10-19%

NACHMITTAG UND ABEND DES VORTAGES

Table with columns for DEUTSCHE STATIONEN, NACHMITTAG 2 UHR, and ABEND 7 UHR. Rows include stations like Borkum, Helgoland, Bremen, Hamburg, Kiel, Warnemünde, Swinemünde, Rügenwaldermünde, Danzig, Königsberg, Memel, Aachen, Lönningen, Magdeburg, Dresden, Berlin, Grünberg V/Schl., Breslau, Frankfurt a/M., Friedrichshafen, Bamberg, Karlsruhe, München, Strassburg, Posen, Kahler Asten 852, Brocken 1148, Fichtelberg 1213, Schneekoppe 1603, Zugspitze 2964.

\*) Es beobachten statt um 2p und 7p: Kiel und Warnemünde um 8p, Aachen um 2 1/2 p, Dresden um 2 1/2 p und 7 1/2 p, Bamberg um 5 1/2 p, K. Asten 2 1/2 p, Brocken 2 1/2 p, Schneekoppe 9 1/2 p, Zugspitze 2 1/2 p, 9 1/2 p — Luftdruck der Bergstationen nicht auf Schwere und N-Meerespiegel reduziert.

KÜSTENSTATIONEN  
UND  
FEUERSCHIFFE

HEUTE MORGEN 8 UHR

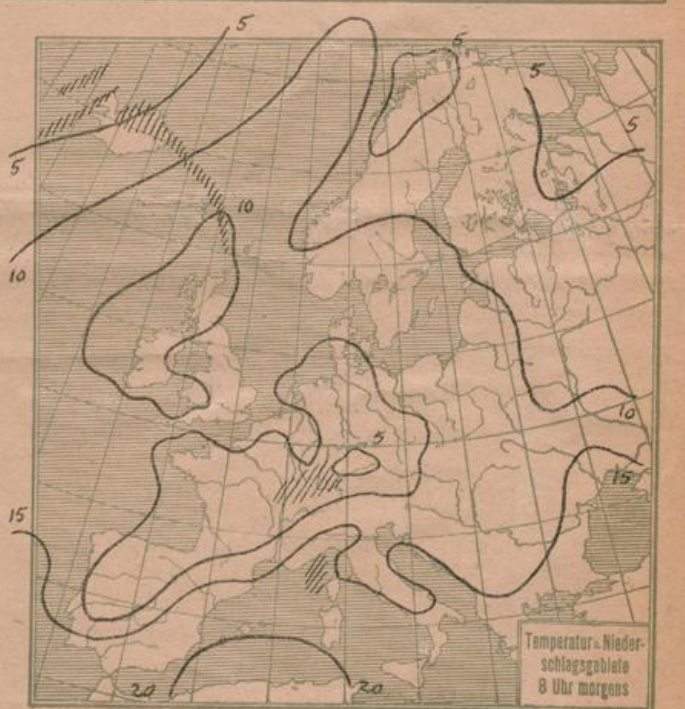
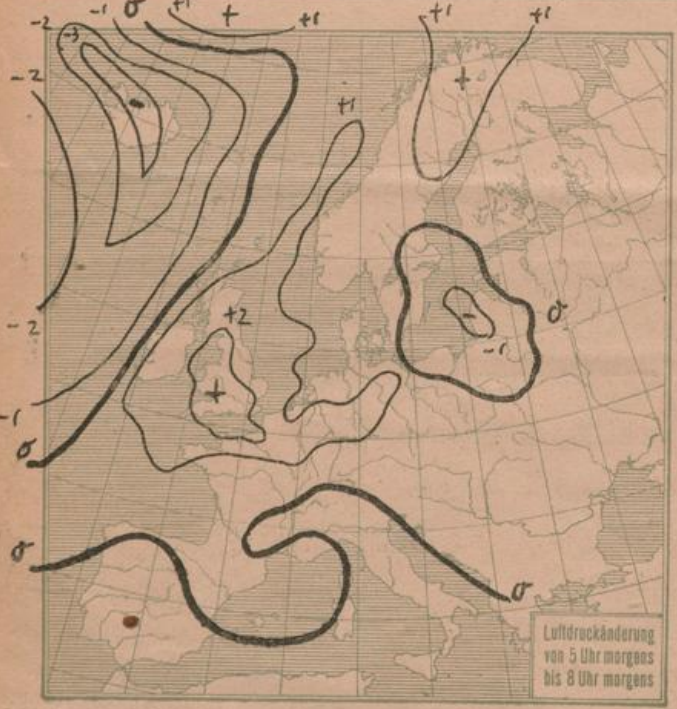
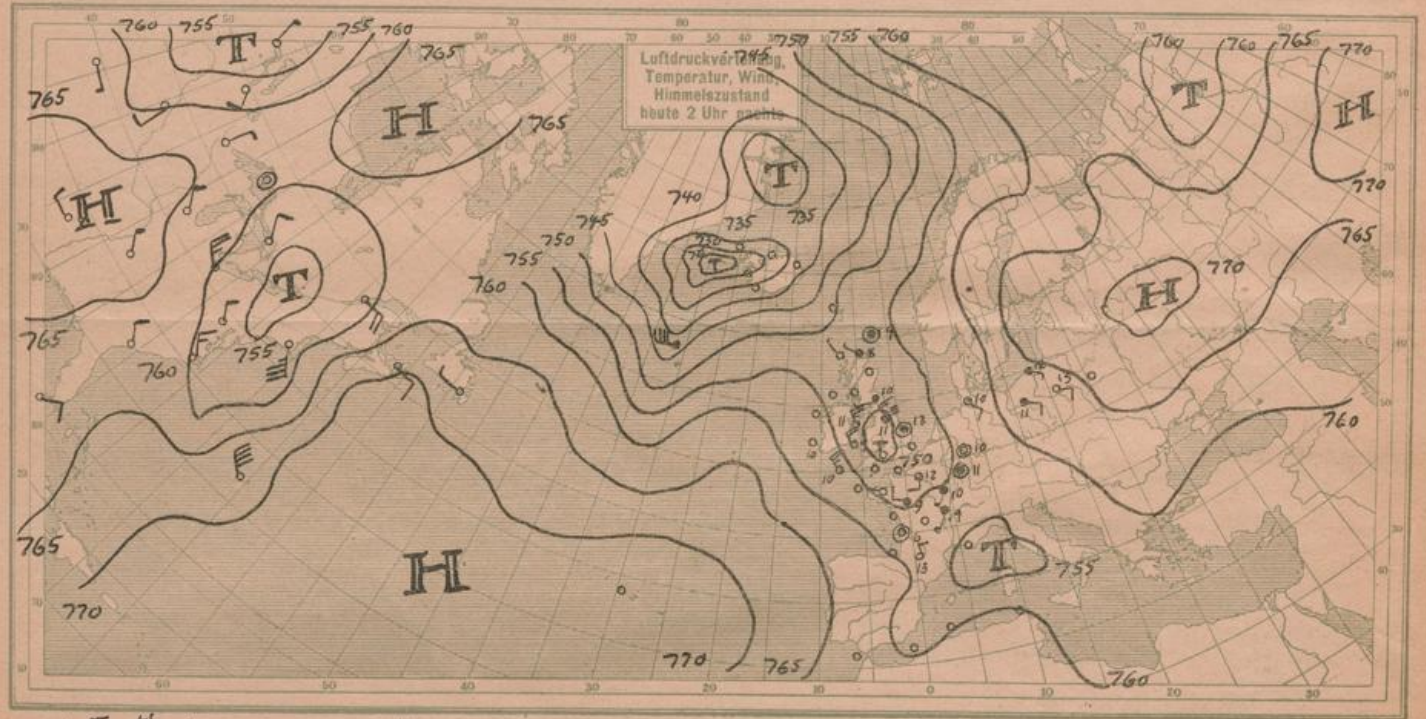
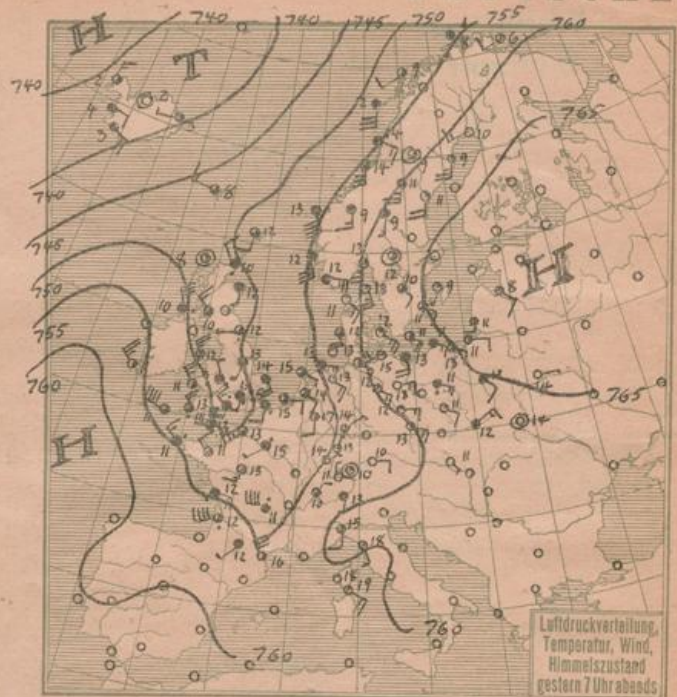
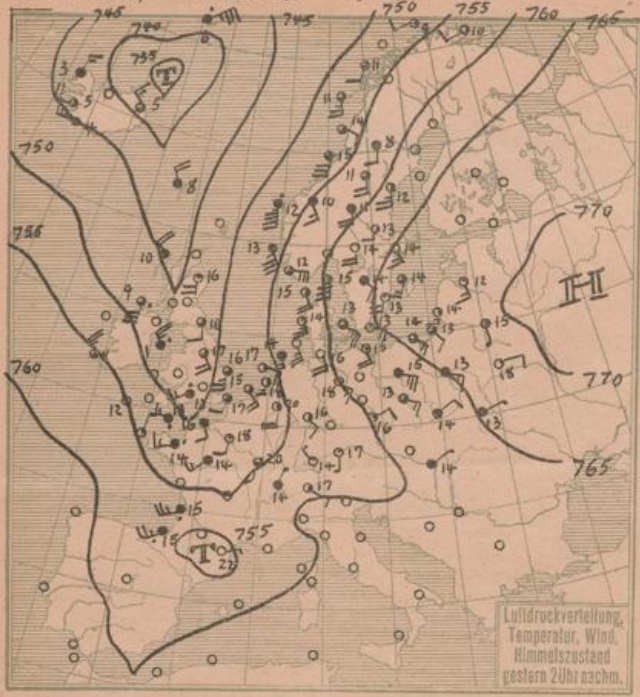
Table for Küstenstationen und Feuerschiffe. Columns: List, Luftdruck, Wind, Wetter, Temp., Sichtweite in Km, Wolken, Rel. Feuchte, Niederschlag, Min. See. Rows include stations like Borkum, Bülk, Arkona, Aussenjade, Marienlaute, Borkumriff, Amrumbank, Adlergrund, Borkum.

Table for Heute Morgen 8 Uhr. Columns: DEUTSCHE STATIONEN, Luftdruck, Wind, Wetter, Temp., Luftdruck Char. u. Änd., W, Sichtweite in Km, Wolken, Rel. Feuchte, Niederschlag, Min. See. Rows include stations like Borkum, Wlhaven, Helgoland, Bremen, Hamburg, Gr. Bornshl, Kiel, Warnemünde, Swinemünde, Rügenwaldermünde, Danzig, Königsberg, Memel, Aachen, Lönningen, Magdeburg, Dresden, Berlin, Grünberg V/Schl., Breslau, Frankfurt a/M., Karlsruhe, Friedrichshafen, Bamberg, München, Strassburg, Posen, Kahler Asten 852, Brocken 1148, Fichtelberg 1213, Schneekoppe 1603, Zugspitze 2964.

\*) Es beobachten: Dresden 8 1/2 a, Karlsruhe 7 1/2 a, Schneekoppe 7 1/2 a, Zugspitze 7 1/2 a. Luftdruck der Bergstationen nicht auf Schwere und N-Meerespiegel reduziert.

Mittwoch, 7. Oktober 1924

DEUTSCHE





ALLGEMEINE ÜBERSICHT 8 Uhr morgens: Mittwoch, 1. Oktober 1924

Die direkte nordsüdliche Luftzufuhr ist durch die Ausbildung eines starken Zentraltiefs über Island infolge einer Westströmung über dem Ozean unterbrochen worden. Der über England liegende Tiefanläufer - die Front des gestern noch stark wirksamen Kälteeinbruchs - zeigt nur schwache Luftbewegung bei verbreiteter Nebelbildung und Restgewölk. Von dem Ozean her nähert sich ein neuer Ausläufer, eine Wiederherstellung der ursprünglichen Einbruchslinie. Der Luftdruck über Island und dem östlichen Ozean fällt noch stark. Doch scheint die über Rußland liegende Antizyklone eine grosse Beständigkeit zu haben, so daß die Hauptzyklonen nordwärts vorüberziehen, während einzelne Ausläufer über dem Mittelmeer zu weiterer Vertiefung der Druckgegensätze beitragen werden. Am westlichen Atlantischen Ozean ist eine neue Tiefdruckwelle angelangt. Unter dem Einfluß der absinkenden antizyklonalen Luft haben wir erst morgen gegen Abend mit den Wirkungen des neuen Tiefanläufers zu rechnen.

WETTERAUSSICHTEN AN DER DEUTSCHEN KÜSTE für Donnerstag, 2. Oktober 1924

- NORDSEE, westl. OSTSEE: Bei schwachen bis mässigen wechselnden meist südlichen Winden heiter bis wolzig, nachts sehr kühl, verbreitet Morgennebel.
- mittlere OSTSEE: Schwache bis mässige Südost bis Südwinde, vorübergehend stärker bewölkt, trocken, Temperatur unverändert.
- östl. OSTSEE: Schwache östliche Winde, teilweise wolzig doch trocken, Nebelneigung, etwas kühler.
- Sturmwarnungen: Heute 12<sup>h</sup> am. (W. Swinemünde) Gefahr starker böiger südlicher, später recht-drehender Winde, Signalball.

handwritten notes: heute 4 A. ...

NACH AUFEICHNUNGEN DER REGISTRIERAPPARATE ZU HAMBURG SEIT GESTERN 8 UHR MORGENS (M.E.Z.)

Table with columns for STUNDE (9-12n, 1-8) and STATION (Wien, Zürich, Helder, etc.). Rows include Thermograph, Barograph, Anemograph, and Sonnenscheindauer in Min.

AUFSTIEGE

Table with columns for STATION, Wind in m/s, Seehöhe, Zeit, and various altitudes (200, 500, 1000, etc.). Includes remarks like 'Heute morgen' and 'Gestern'.

SCHIFFSMELDUNGEN

Table with columns for Datum, Zeit, Breite, Länge, Luftdruck, Wind, Wetter, Temp., W, Sichtweite, Wolken, See, Dünung, etc.