

# WETTERBERICHT DER DEUTSCHEN SEEWARTE

JAHRGANG 49 Nr. 276

Donnerstag, 2. Oktober 1924

Mitteleuropäische Zeit — Luftdruck reduziert auf 0° Temperatur, N—Meeresspiegel, Schwere in 45° Breite — Temperatur in Grad Celsius — Windst. nach Beaufortskala (12 = Orkan) — Wetter: 00 bis 09 wolkenlos bis halb bedeckt, 10-19 halb bis ganz bedeckt, 20-29 Dunst oder Nebel, 30-39 Schauer, 40-49 Riesregen, 50-59 sonstiger Regen, 60-69 Schnee, 70-79 Regen und Schnee gemischt, 80-89 Graupeln oder Hagel, 90-99 Gewitter — W = Witterungsverlauf seit der letzten Beobachtung: 0 = wolkenlos bis halb bedeckt, 1 = wolzig, 2 = anhaltend ganz bedeckt, 3 = Dunst oder Nebel, 4 = dichter Nebel, 5 = Schauer, 6 = Regen oder Riesregen, 7 = Schnee, 8 = Graupeln oder Hagel, 9 = Gewitter — Relative Feuchtigkeit: 0 = 95-100%, 9 = 90-94%, 8 = 80-89%, 7 = 70-79%, 6 = 60-69%, 5 = 50-59%, 4 = 40-49%, 3 = 30-39%, 2 = 20-29%, 1 = 10-19%.

## NACHMITTAG UND ABEND DES VORTAGES

DEUTSCHE STATIONEN	NACHMITTAG 2 UHR								ABEND 7 UHR												
	Luftdruck	Wind	Wetter	Temp.	Luftdruck Char. u. Änd.	W	Sichtweite in Km	Wolken	Rel. Feuchtigk.	See	Luftdruck	Wind	Wetter	Temp.	Luftdruck Char. u. Änd.	W	Sichtweite in Km	Wolken	Rel. Feuchtigk.	See	
Borkum	758.6	SE 2	02	15	+0.5	0	2/0	a-str.	3	2	758.0	SE 2	1/2 bed.	14	+1.0	3	2/0	str. ca.	0	0	0
Helgoland		SE 3	heiber									SE 2	1/2 bed.								
Bremen											58.0	E 1	01	14	+0.0	1	1/0	str. ca.	8	0	17
Hamburg	58.1	SE 3	00	17	-0.5	0	2/0	str.	5		59.2	E 1	01	13	+1.0	0	2/0	str. ca.	8	0	17
Kiel	58.6	SE 5	01	14	+0.5	0		wolklos	8		66.2	E 1	01	10	+0.5	0	0.05	Nebel	8	0	14
Warnemünde											59.4	NE 1	27	12		1	4/0	str.	0	1	14
Swinemünde	59.5	ENE 2	01	14	-0.5	0	2/0	a-str.	8		60.9	E 2	01	15	+0.5	0	2/0	a-str.	8	0	18
Rügenwaldermünde											61.2	E 2	00	13	+0.4	4	1/0	a-str.	8	0	15
Danzig	62.0	SE 1	27	18		3	4/0	str. ca.	5		62.4	NW 1	01	15	+0.5	3	1/0	str. ca.	9	0	19
Königsberg	63.1	SE 3	01	20	-0.5	0	2/0	str.	6		62.7	E 2	01	17	+0.5	0	1/0	a-str.	8	0	21
Memel	64.6	SE 4	10	19		1	1/0	str.	6		66.2	SE 2	00	17		1	1/0	str. ca.	7	0	0
Aachen	56.5	E 1	01	16	+0.5	1	5/0	str.	6		57.1	WNW 2	12	15		1	1/0	str.	8	0	20
Löningen											58.2	N 1	00	14	+0.5	0	2/0	wolklos	8	0	20
Magdeburg	57.6	E 2	01	19	-0.5	0	5/0	wolklos	4		57.5	ENE 1	02	15	+0.0	0	1/0	str.	8	0	21
Dresden	58.6	E 1	01	17	+0.5	0	5/0	str.	6		58.3	E 3	01	15	+1.0	1	2/0	a-str.	6	0	18
Berlin	58.6	E 1	01	16		0	4	wolklos	6		59.3	E 1	01	15	+1.0	0	10	wolklos	8	0	17
Grünberg /Schl.											59.7	ENE 2	00	13	+0.0	1	5/0	str.	9	0	16
Breslau	59.5	ENE 2	05	17		3	1/0	str.	7		59.9	E 1	01	14	+0.5	0	1/0	a-str.	8	0	18
Frankfurt a/M.	59.7	NE 1	01	17		0	4	wolklos	6		59.9	NW 2	11	14	+0.5	0	1/0	str.	7	0	18
Friedrichshafen											59.5	ENE 2	12	13		0	10	str.	9	0	15
Bamberg											57.7	NW 2	01	8	+1.0	0	3/0	wolklos	7	0	17
Karlsruhe											58.1	SE 1	02	18	+0.5	2	2/0	str.	7	0	16
München	55.0	ENE 2	01	17	-2.0	0	5/0	wolklos	4		58.1	E 1	02	11	+1.0	0	20	str.	7	0	17
Strassburg	56.7	NE 1	01	18	-1.0		3/0		4		58.1	N 2	00	13	-0.5	4	1/0		0	0	15
Posen	60.9	SE 2	11	14		2	10	str.	8		61.9	E 1	01	12	+1.0	1	1/0	str.	0	0	15
Kahler Asten 852																					
Brocken 1148																					
Fichtelberg 1213																					
Schneekoppe 1603																					
Zugspitze 2964																					

Es beobachten ab 11 um 2p und 7p: Kiel und Warnemünde um 8p, Aachen um 2<sup>1</sup>p, Dresden um 2<sup>3</sup>p und 7<sup>3</sup>p, Bamberg um 9<sup>1</sup>p, K' Asten 2<sup>1</sup>p, Brocken 2<sup>1</sup>p, Schneekoppe 9<sup>1</sup>p, Zugspitze 2<sup>1</sup>p, 9<sup>1</sup>p — Luftdruck der Bergstationen nicht auf Schwere und N—Meeresspiegel reduziert.

## KÜSTENSTATIONEN UND FEUERSCHIFFE

## HEUTE MORGEN 8 UHR

### NACHMITTAG und ABEND des VORTAGES

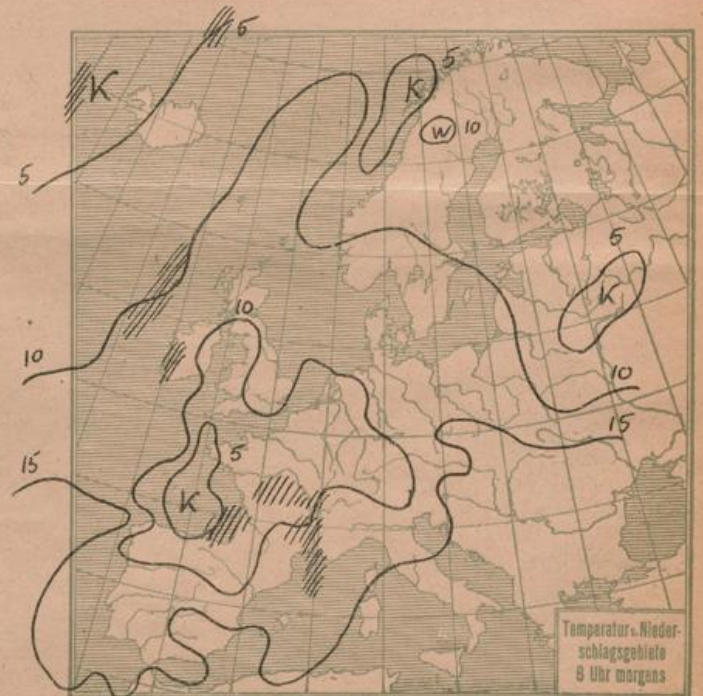
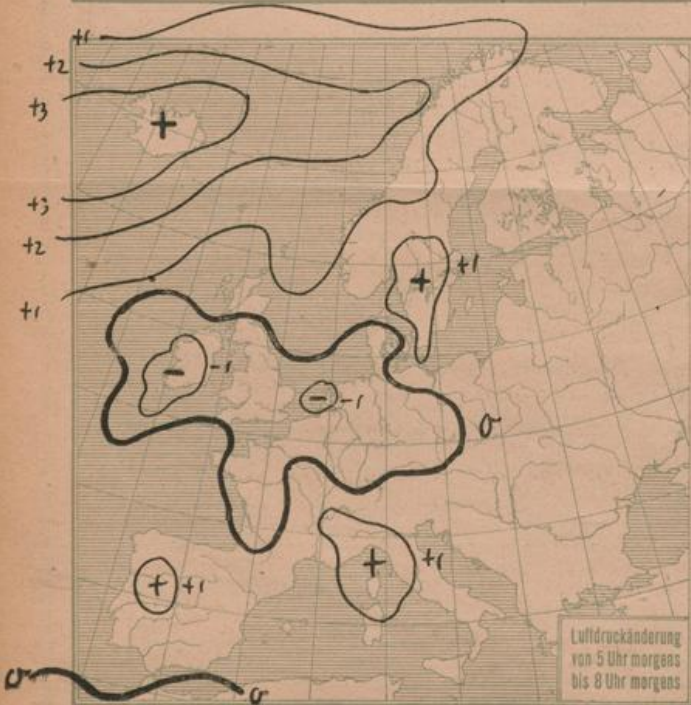
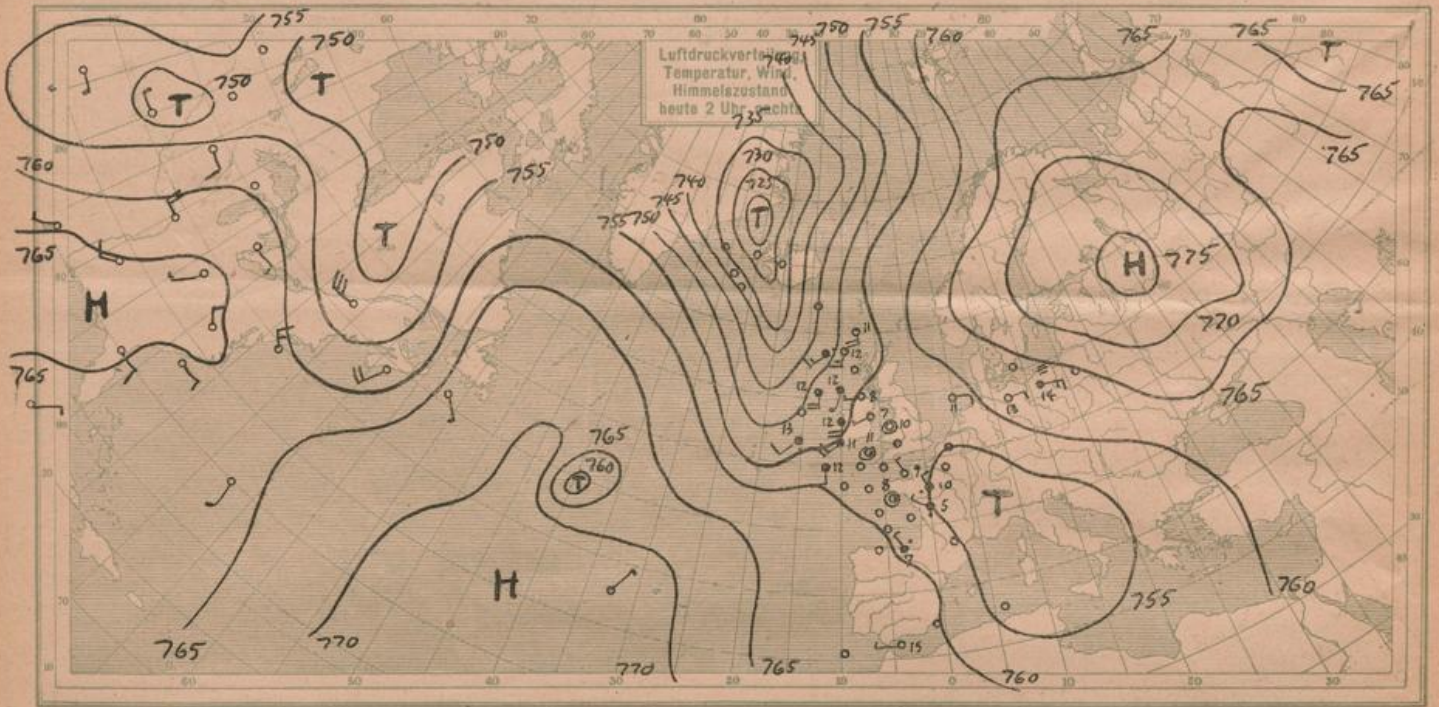
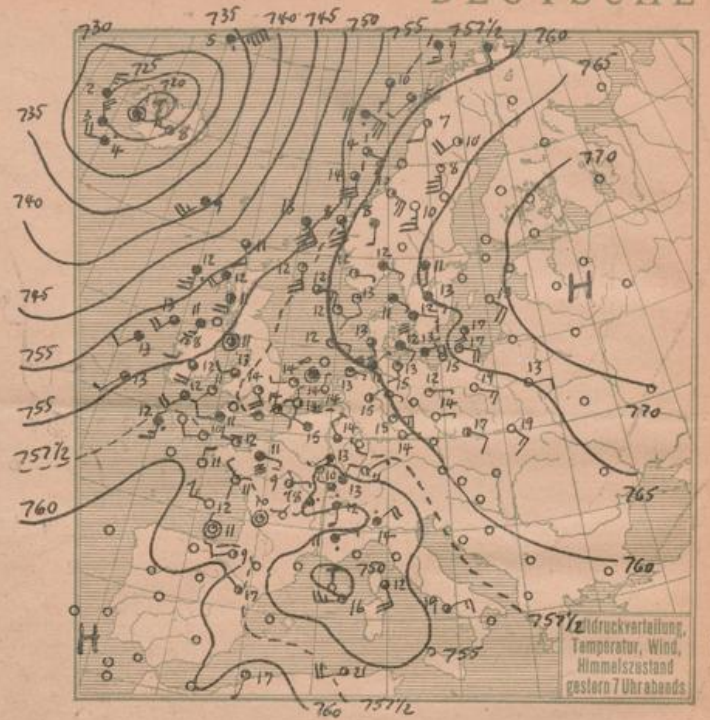
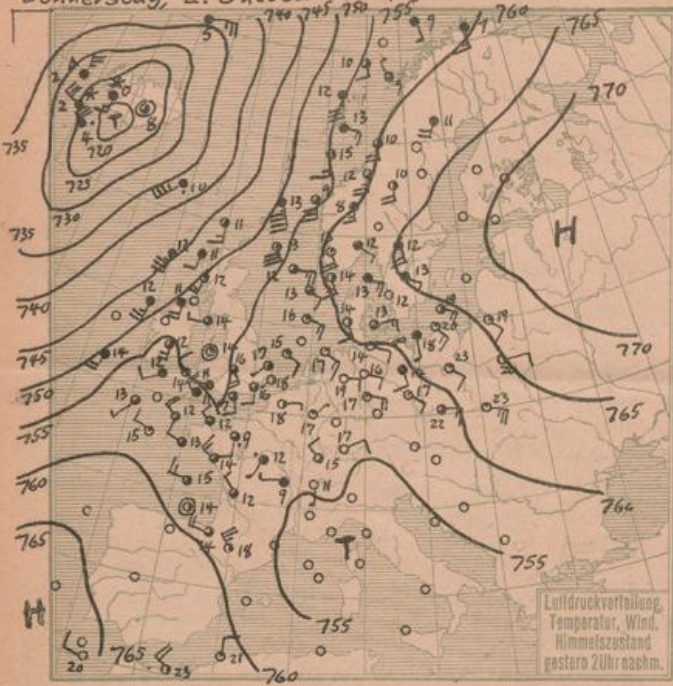
DEUTSCHE STATIONEN	Luftdruck	Wind	Wetter	Temp.	Luftdruck Char. u. Änd.	W	Sichtweite in Km	Wolken	Rel. Feuchtigk.	See
Borkum	758.4	SE 1	29	10	-0.5	4	0.2		0	0
W' haven	57.7	ENE 1	27	9		0	3	0.2		8
Helgoland	57.5	E 3	Nebel	14						
Bremen	57.6	ENE 3	29	10	-0.0	4	0.05	Nebel	0	42
Hamburg	58.8	NE 2	27	10		0	4	0.5		9
Gr. Bornst.		NE 1	27	10		0	4	0.5		4
Kiel	60.9	ENE 1	27	11		0	4	0.05		9
Warnemünde	59.1	E 2	24	12	-0.5	3	2/0	a-str.	0	0
Swinemünde	59.9	ENE 2	11	14		0	3/0	ca.	5	0
Rügenwaldermünde	61.4	SE 3	00	14	+0.1	4			9	12
Danzig	64.2	SE 1	24	15	+1.0	3	4/0	str.	0	11
Königsberg	65.6	E 1	01	13	+0.5	0	10	wolklos	7	10
Memel	67.4	SE 3	00	12	+0.5	1	10	str.	7	0
Aachen	58.3	WNW 1	27	10	-0.5	4	0.05	Nebel	0	9
Löningen	58.0	NE 1	27	8	-1.0	4	0.05	10/0	0	7
Magdeburg	57.3	E 2	05	9		0	2	10/0		8
Dresden	59.5	E 1	01	14		0	20	2/0	7	9
Berlin	58.6	Stille	10	12		0	10	10/0	9	10
Grünberg /Schl.	59.0	E 3	27	12		0	6	0.2		10
Breslau	59.5	E 1	26	11		0	6	0.5		8
Frankfurt a/M.	55.5	NNE 2	01	9		0	1/0	a-str.	9	0
Karlsruhe	54.6	NE 1	11	8		0	4	10/0	0	7
Friedrichshafen	54.2	NNE 1	11	9	+0.5	2	10/0	a-str.	9	0
Bamberg	58.0	NW 1	05	8		0	10	wolklos	9	5
München	54.7	Stille	26	6	-0.5	2	2	10/0	str.	0
Strassburg	56.5	N 2	11	11		0	1	10	5/0	0
Posen	61.3	ENE 3	01	15		0	4	1/0	a-str.	8
Kahler Asten 852		ENE 4	29	5	-0.5	0	2	10/0	str.	0
Brocken 1148		E 1	27	9	-1.0	6	0.2	Nebel	0	1
Fichtelberg 1213		E 1	27	8		0	4	0.05		3
Schneekoppe 1603		SW 6	27	7	+0.5	4	0.05		0	1
Zugspitze 2964		SW 1	11	-2	-0.5	1	20	1/0	str.	9

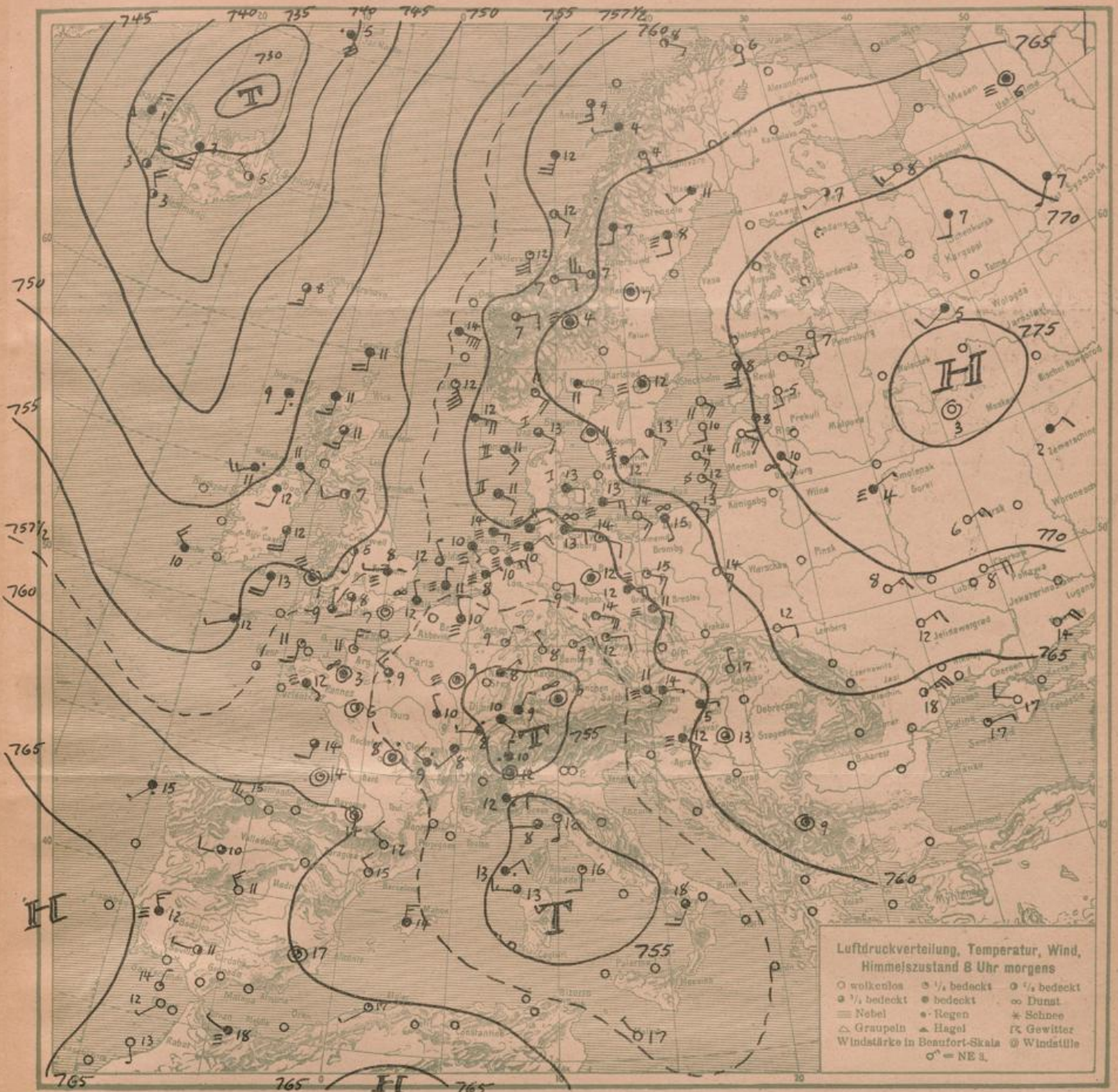
### HEUTE MORGEN

List	
Bülk	8.2 58.6 ESE 5 Wetter 12 Temp. 12 Sichtw. 6.50 Km See 2
Arkona	8.2 58.2 E 4 " 12 " 13 " 30 " 2
Aussenjade	8.2 E1 Nebel, See ruhig
Marienlaute	
Borkumriff	8.2 78.7 E 2 Wetter 01, Temp. 14/15, See 1
Amrumbank	8.2 E3 Nebel, See 2, W-T 11.5
Adlergrund	8.2 E3 " See 3 Sichtw. 0.5 Km W-T 11.5
Borkum	

Es beobachten: Dresden 8<sup>1</sup>a, Karlsruhe 7<sup>1</sup>a, Schneekoppe 7<sup>0</sup>a, Zugspitze 7<sup>1</sup>a — Luftdruck der Bergstationen nicht auf Schwere und N—Meeresspiegel reduziert.

Donnerstag, 2. Oktober 1924





ALLGEMEINE ÜBERSICHT 8 Uhr morgens Donnerstag, 2. Oktober 1924

Das russische Hoch hat sich verstärkt, das Islandtief hat sich gleichzeitig verflacht. Beide haben ihre Lage nicht wesentlich geändert. Vom Kanal ist jedoch ein Anläufer des Islandtiefs angelangt, und über Süddeutschland ist eine selbständige Depression entstanden, die noch an Energie gewinnt und nordwärts wandert. In der Höhe frischen infolgedessen über Deutschland die Winde beträchtlich auf.

WETTERAUSSICHTEN AN DER DEUTSCHEN KÜSTE in Freitag, 3. Oktober 1924

NORDSEE, westl. OSTSEE Mässig auffrischende Südwinde, wolkig, trocken, Frühnebel, etwas wärmer.  
 östl. Nordsee u. westl. Ostsee: Auffrischende nordöstliche bis nördliche Winde, rasch zunehmende Bewölkung, zunächst noch neblig, später Regenfälle, mässig warm.  
 mittlere OSTSEE (W. Swinemünde) Meist schwache Südost- und Ostwinde, heiter, zeitweise bewölkt, trocken, Temperatur unverändert.  
 östl. OSTSEE (W. Königsberg) Mässige Ostwinde, meist trocken, ziemlich heiter, tagsüber mässig warm, leichte Nachtfrostgefahr.  
 Sturmwarnungen:

NACH AUFZEICHNUNGEN DER REGISTRIERAPPARATE ZU HAMBURG SEIT GESTERN 8 UHR MORGENS (M.E.Z.)

Table with columns for STUNDE (9-18), Thermograph, Barograph, Anemograph, Sonnenscheindauer in Min, and STATION (Wien, Zürich, Halber, etc.).

AUFSTIEGE

Table with columns for STATION, Wind in m/s, Seehöhe, Zeit, Boden, 200, 500, 1000, 1500, 2000, 2500, 3000, 3500, 4000, 4500, 5000, Bemerkungen.

SCHIFFSMELDUNGEN

Table with columns for Datum, Zeit, Breite, Länge v. Gr., Luftdruck, Wind, Wetter, Temp. Luft/Wasser, W, Sichtweite in Km, Wolken, See, Dünung aus, and other ship-related data.