

# WETTERBERICHT DER DEUTSCHEN SEEWARTE

JAHRGANG 49 Nr. 277

Freitag, 3. Oktober 1924

Mitteleuropäische Zeit — Luftdruck reduziert auf 0° Temperatur, N-Meeresspiegel. Schwere in 45° Breite — Temperatur in Grad Celsius — Windst. nach Beaufortskala (12 = Orkan) — Wetter: 00 bis 09 wolkenlos bis halb bedeckt, 10-19 halb bis ganz bedeckt, 20-29 Dunst oder Nebel, 30-39 Schauer, 40-49 Riesregen, 50-59 sonstiger Regen, 60-69 Schnee, 70-79 Regen und Schnee gemischt, 80-89 Graupeln oder Hagel, 90-99 Gewitter — W = Witterungsverlauf seit der letzten Beobachtung: 0 = wolkenlos bis halb bedeckt, 1 = wolkig, 2 = anhaltend ganz bedeckt, 3 = Dunst oder Nebel, 4 = dichter Nebel, 5 = Schauer, 6 = Regen oder Riesregen, 7 = Schnee, 8 = Graupeln oder Hagel, 9 = Gewitter — Relative Feuchtigkeit: 0 = 95-100%, 9 = 90-94%, 8 = 80-89%, 7 = 70-79%, 6 = 60-69%, 5 = 50-59%, 4 = 40-49%, 3 = 30-39%, 2 = 20-29%, 1 = 10-19%.

## NACHMITTAG UND ABEND DES VORTAGES

DEUTSCHE STATIONEN	NACHMITTAG 2 UHR										ABEND 7 UHR											
	Luftdruck	Wind	Wetter	Temp. in Grad	Luftdruck Char. u. Wind	W	Sichtweite in Km	Wolken	Rel. Feuchtigkeit	See	Luftdruck	Wind	Wetter	Temp. in Grad	Luftdruck Char. u. Wind	W	Sichtweite in Km	Wolken	Rel. Feuchtigkeit	See		
Borkum	753.2	E	2	24	-0.5	3	4	10/0	a-sr	0	753.5	Stille	28	11	0	4	0.5	Nebel	0	0		
Halgoland	-	ENE	4	bed.	-	-	-	-	-	3	-	ENE	4	bed.	-	-	-	-	-	-		
Bremen	57.7	E	2	02	-2.0	3	10	57/0	ca	6	57.4	E	2	01	16	0	4	2/0	ca-ccu	8	0	
Hamburg	58.4	E	2	11	-1.0	2	10	16/0	sr	0	57.7	E	2	01	17	0	1	4	7/0	sr-ccu	8	0
Wärmemünde	57.9	E	2	01	-1.5	0	10	1/0	ca	6	57.4	E	1	01	13	0	0	0	Wolkenlos	9	0	
Rügenwaldermünde	57.9	E	2	01	-1.5	0	10	1/0	ca	6	58.0	SE	3	01	17	0	0	10	"	7	0	
Danzig	63.9	E	2	01	-0.5	0	30	Wolkenlos		7	60.0	E	4	02	17	0	0	2	1/0	ca-sr	7	0
Königsberg	65.0	E	4	01	-0.5	0	10	Wolkenlos		6	63.9	Stille	01	15	0	0	20	Wolkenlos	8	0		
Memel	66.8	SE	3	01	-0.5	0	10	1/0	ca-sr	5	65.1	E	4	01	13	0	0	-	"	7	0	
Aachen	54.5	Stille	27	13	-0.5	3	4	10/0	sr	8	67.1	SE	2	01	15	0	0	10	3/0	ca-sr	6	0
Löningen	54.3	E	4	12	-2.0	0	20	8/0	ca	5	53.9	E	2	21	12	0	3	4	10/0	ca-sr	0	15
Magdeburg	55.9	E	6	01	-1.5	1	30	2/0	ca	5	54.8	N	1	01	11	0	1	0	Wolkenlos	9	0	
Dresden	55.9	E	6	01	-1.5	1	30	2/0	ca	5	55.0	E	3	00	17	0	0	10	2/0	sr-ccu	7	0
Berlin	56.4	E	2	02	-1.5	0	10	3/0	ca	8	55.5	ESE	4	11	16	0	1	50	8/0	ca-sr	6	0
Grünberg 1/2 Schl.	57.4	E	3	02	-1.0	4	20	3/0	ca	4	58.0	E	2	01	18	0	0	2	Wolkenlos	7	0	
Breslau	58.9	NNE	2	02	-1.0	0	4	3/0	ca	7	57.0	ENE	3	01	17	0	6	10	Wolkenlos	7	0	
Frankfurt a/M.	58.9	NNE	2	02	-1.0	0	4	3/0	ca	7	57.1	ESE	3	02	17	0	0	20	4/0	ca-ccu	7	0
Friedrichshafen	58.9	NNE	2	02	-1.0	0	4	3/0	ca	7	57.9	Stille	12	14	0	1	4	9/0	sr-ccu	7	0	
Bamberg	58.9	NNE	2	02	-1.0	0	4	3/0	ca	7	57.2	Stille	12	14	0	1	4	9/0	sr-ccu	7	0	
Karlsruhe	58.9	NNE	2	02	-1.0	0	4	3/0	ca	7	57.6	SE	3	11	13	0	5	10	10/0	sr-ccu	9	0.5
München	58.9	NNE	2	02	-1.0	0	4	3/0	ca	7	57.4	SE	3	11	13	0	5	10	10/0	sr-ccu	9	0
Strassburg	58.9	NNE	2	02	-1.0	0	4	3/0	ca	7	57.9	EW	2	41	12	0	0.5	2	10/0	ca	9	0
Posen	58.9	NNE	2	02	-1.0	0	4	3/0	ca	7	58.0	Stille	55	10	0	0.5	6	2	10/0	ca	9	0
Kahler Asten 852	-	SE	3	05	-0.5	3	20	9/0	ca	0	57.9	E	3	01	17	0	0	10	2/0	sr-ccu	6	0
Brocken 1148	-	SE	3	05	-0.5	3	20	9/0	ca	0	-	SE	2	00	9	0	0.5	20	3/0	ca-sr	0	0
Fichtelberg 1213	-	SE	3	05	-0.5	3	20	9/0	ca	0	65.9	SE	6	27	9	0	0.5	20	3/0	ca-sr	0	0
Schneekoppe 1603	-	SE	3	05	-0.5	3	20	9/0	ca	0	65.0	SE	5	11	8	0	1	10	8/0	ca-sr	9	0
Zugspitze 2964	-	SE	3	05	-0.5	3	20	9/0	ca	0	53.4	SE	1	29	-3	0	0.5	10/0	ca	0	1	

\* Es beobachten statt um 2 p und 7 p: Kiel und Warnemünde um 8 p, Aachen um 2<sup>15</sup> p, Dresden um 2<sup>30</sup> p und 7<sup>30</sup> p, Bamberg um 9<sup>15</sup> p, K' Asten 2<sup>00</sup> p, Brocken 2<sup>15</sup> p, Schneekoppe 9<sup>03</sup> p, Zugspitze 2<sup>15</sup> p, 9<sup>16</sup> p — Luftdruck der Bergstationen nicht auf Schwere und N-Meeresspiegel reduziert.

### KÜSTENSTATIONEN UND FEUERSCHIFFE

NACHMITTAG und ABEND des VORTAGES	
List	
Bülk	2 p 755.4 E SE 0 weiter 29 Temp. 13 Sichtw. 6 km See 4
Arkona	7 p 756.2 E SE 6 " 29 " 14 " 45 " " 4
Aussenjade	7 p 756.2 E SE 6 " 29 " 14 " 45 " " 4
Marienleuchte	2 p 757.6 E 6 weiter 15 Sichtw. 6.20 km See 4
Borkumriff	2 p 758.3 E 3 weiter 23 Temp. 14 W-T 15 10/0 m
Amrumbank	2 p 758.9 E 5 weiter 22 Temp. 14 W-T 15 10/0 m
Adlergrund	5 p 759.5 E 5 Wolkenlos See 5, Sichtw. 10 km W-T 15 10/0 m
Borkum	5 p 755.5 E 2 weiter 22 Temp. 13

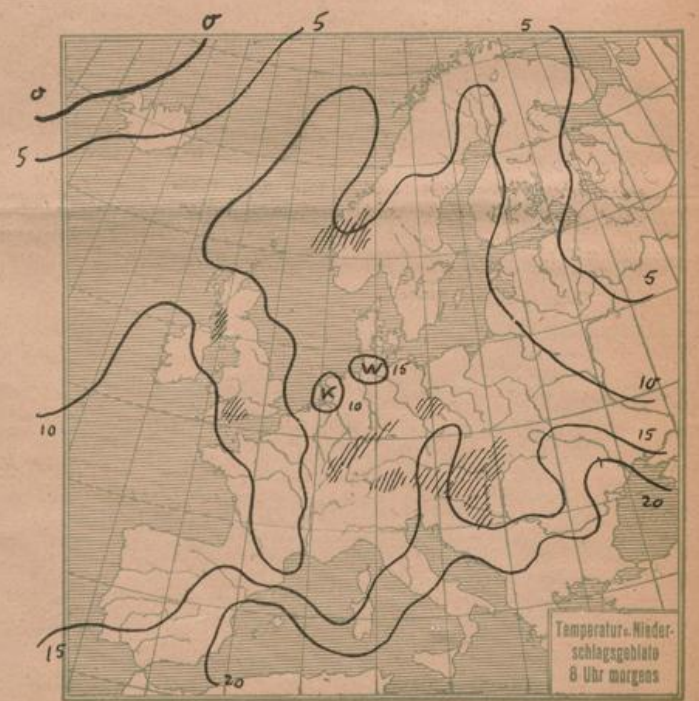
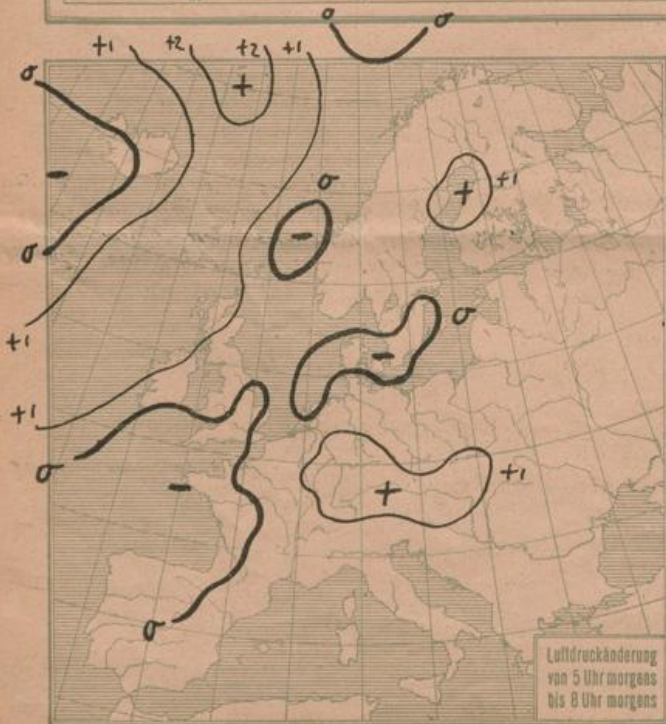
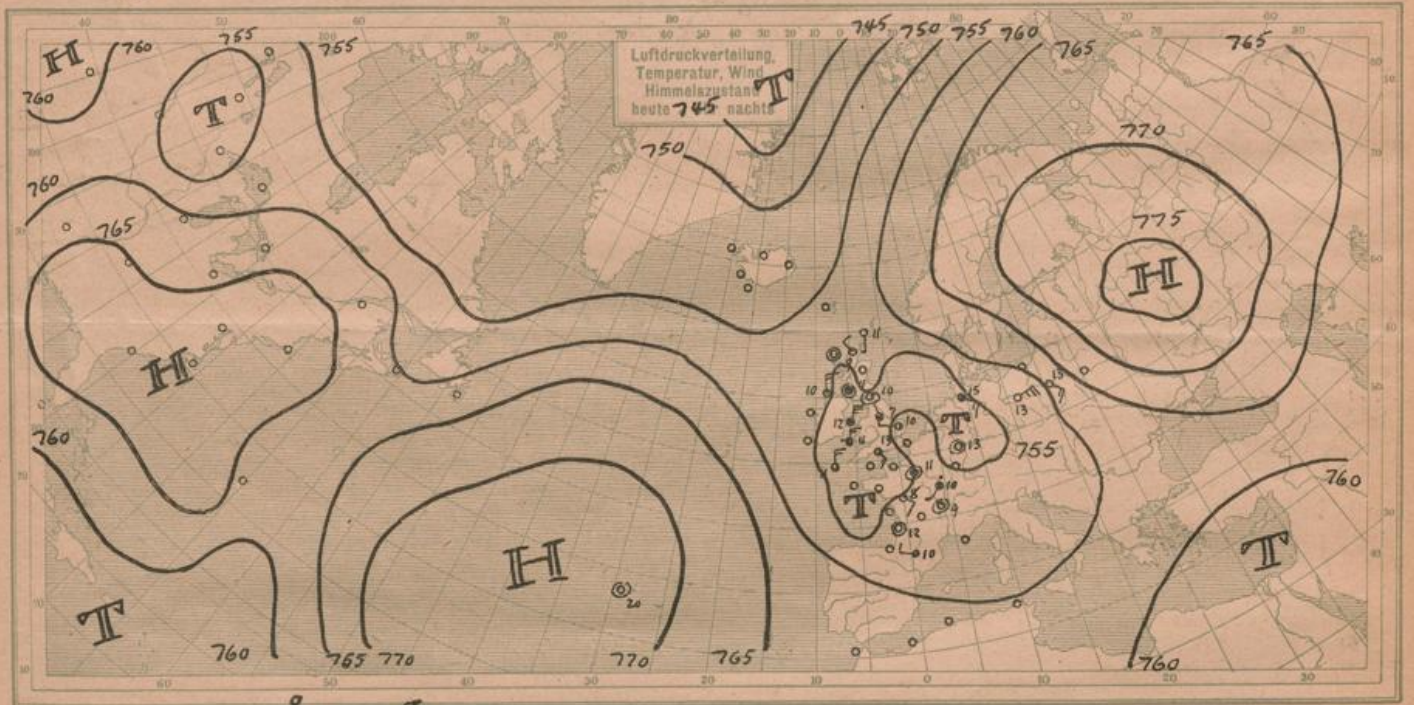
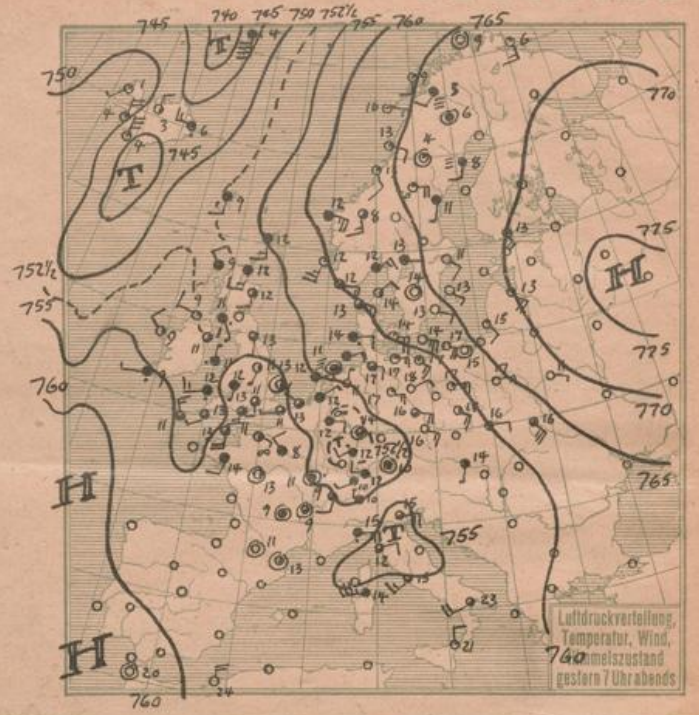
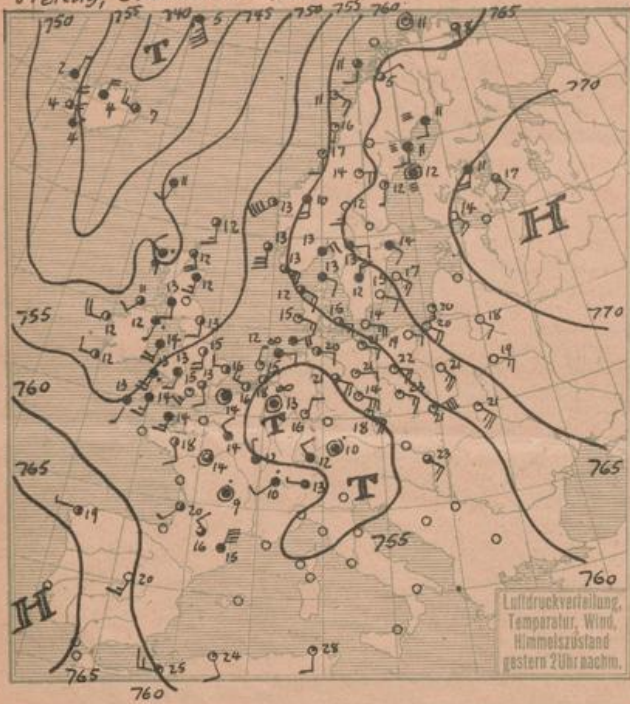
HEUTE MORGEN	
List	
Bülk	8.2 752.9 E SE 5 weiter 11 Temp. 14 Sichtw. 5 km See 1
Arkona	8.2 SE 4 weiter, See 4
Aussenjade	8.2 SE 2, weiter, bewölkt, See 2
Marienleuchte	
Borkumriff	8.2 53.0 NW 2 weiter 14 Temp. 14 W-T 14 Sichtw. 10/0 m
Amrumbank	8.2 E 3 bewölkt, See 2 W-T 14 10/0 m
Adlergrund	8.2 E SE 5 bewölkt, See 5 umströmt, Sichtw. 10 km W-T 14 10/0 m
Borkum	

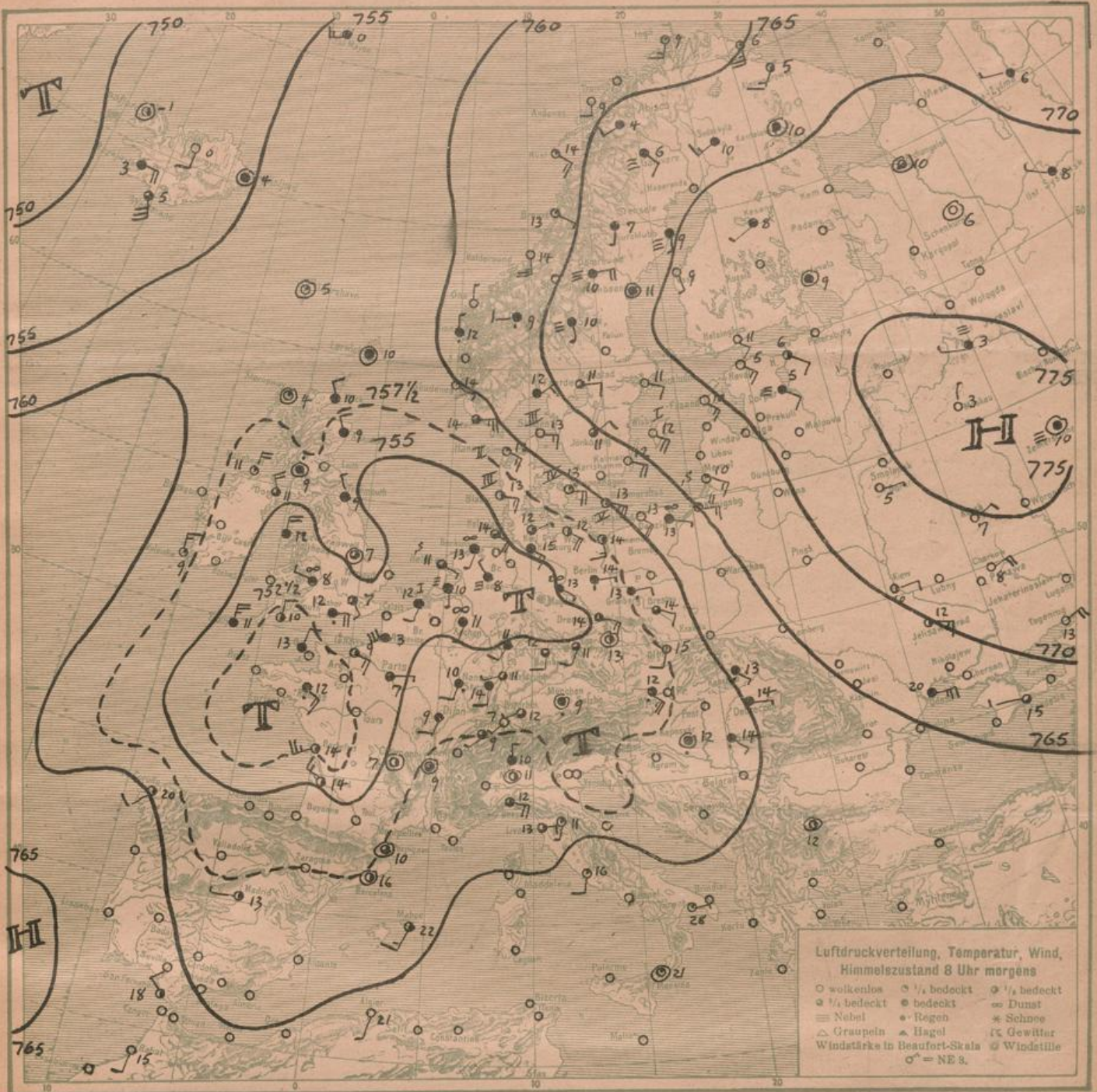
### HEUTE MORGEN 8 UHR

DEUTSCHE STATIONEN	Luftdruck	Wind	Wetter	Temp. in Grad	Luftdruck Char. u. Wind	W	Sichtweite in Km	Wolken	Rel. Feuchtigkeit	Nieder-gegang.	Min.	See
Borkum	753.7	SW	1	16	0	3	4	10/0	a-sr	0	0	0
W' haven	53.4	E	11	12	0	1	4	8/0	ca-sr	0	0	9
Halgoland	53.5	EE	4	3/4 bed.	14	0	1	4	8/0	ca-sr	0	3
Bremen	53.4	SE	2	12	0	3	2	4/0	ca-sr	0	0	11
Hamburg	57.6	SE	3	11	0	1	2	8/0	ca-sr	8	0	14
Gr. Borstel	57.6	SE	3	11	0	1	2	8/0	ca-sr	8	0	14
Kiel	57.4	ENE	1	12	0	1	1	9/0	sr-ccu	9	0	14
Wärmemünde	55.2	SE	4	01	12	0	1	5/0	ca-sr	9	0	15
Swinemünde	56.8	SE	3	02	14	0	0	10/0	ca-sr	7	0	13
Rügenwaldermünde	57.2	SE	4	00	14	0	0	10/0	ca-sr	8	0	11
Danzig	62.2	E	1	24	13	0	3	10/0	ca-sr	7	0	10
Königsberg	64.2	E	3	01	11	0	10	1/0	ca-sr	8	0	8
Memel	66.2	SE	3	01	10	0	4	3/0	ca-sr	6	6	0
Aachen	57.4	SW	1	27	11	0	4	2	10/0	ca-sr	0	10
Löningen	54.2	NW	1	27	8	0	3	0.5	10/0	ca-sr	0	7
Magdeburg	55.1	SE	1	26	13	0	2	10/0	ca-sr	9	0	12
Dresden	55.1	SE	3	10	14	0	6	10/0	ca-sr	8	1	13
Berlin	55.6	E	1	40	14	0	1	10/0	ca-sr	8	0	13
Grünberg 1/2 Schl.	58.3	E	2	51	13	0	6	10/0	ca-sr	9	0.2	12
Breslau	58.9	E	2	11	14	0	6	10/0	ca-sr	8	0	13
Frankfurt a/M.	58.9	EW	2	11	11	0	6	10/0	ca-sr	9	0.2	11
Karlsruhe	58.9	W	1	12	11	0	6	10/0	ca-sr	0	6	11
Friedrichshafen	57.2	W	1	10	12	0	2	30	10/0	ca-sr	8	0
Bamberg	58.7	E	2	11	12	0	2	10/0	ca-sr	8	0	6
München	57.4	Stille	41	9	0	6	4	10/0	ca-sr	0	4	1
Strassburg	58.9	S	2	11	14	0	7	10/0	ca-sr	0	0	5
Posen	58.9	S	2	11	14	0	7	10/0	ca-sr	0	0	5
Kahler Asten 852	-	SW	3	27	6	0	0.5	10/0	ca	0	0	5
Brocken 1148	65.3	SW	4	25	6	0	0.5	10/0	Nebel	0	0.1	5
Fichtelberg 1213	65.7	SE	4	21	7	0	1	0.2	"	0	0	5
Schneekoppe 1603	-	SE	4	21	7	0	1	0.2	"	0	0	5
Zugspitze 2964	-	NW	2	65	-5	0	7	0.5	10/0	ca	0	-5

\* Es beobachten: Dresden 8<sup>03</sup> a, Karlsruhe 7<sup>16</sup> a, Schneekoppe 7<sup>03</sup> a, Zugspitze 7<sup>12</sup> a. Luftdruck der Bergstationen nicht auf Schwere und N-Meeresspiegel reduziert.

Freitag, 3. Oktober 1924





ALLGEMEINE ÜBERSICHT 8 Uhr morgens: Freitag, 3. Oktober 1924

Das östliche Hochdruckgebiet befestigt sich weiter über dem russischen Kontinent und stößt westwärts über die skandinavischen Länder vor. An seiner Südseite reicht noch an der Elbe die SE-Strömung bis in grössere Höhen hinauf. Die Temperaturverteilung in der Höhe zeigt seit gestern wenig Aenderung. Das Tiefdruckgebiet über Süddeutschland fand auf seiner Nordseite ein starkes Temperaturgefälle vor, das zwischen dem über 20° erwärmten deutschen Osten und dem recht abgekühlten Rheinland und Frankreich herrschte. Es zog demzufolge nach Nordwest und vereinigte sich mit dem über dem östlichen Kanaltteil liegenden Ausläufer des isländischen Tiefs. Während das Haupttief nördlich Island polwärts rasch abzog, hat ein weiterer Ausläufer über dem westlichen Kanal und Nordwestfrankreich sich selbständig entwickelt und bildet jetzt mit dem anderen Tief ein zusammenhängendes System über den Kanalländern.

WETTERAUSSICHTEN AN DER DEUTSCHEN KÖSTE für Sonnabend, 4. Oktober 1924.

NORDSEE, westl. ÖSTSEE Auffrischende Winde aus E bis SE, wolkig, vereinzelt geringe Niederschläge, Temperatur wenig verändert.

mittlere OSTSEE: (W. Swinemünde) Mässige, in Böen zeitweise starke Südastwinde, wolkig, vereinzelt Niederschläge, dazig.

östl. OSTSEE: (W. Königsberg) Auffrischende westliche Winde, vorwiegend bewölkt doch meist trocken, Nebel oder Staubregen, geringe Wärmeänderung.

Sturmwarnungen:

NACH AUFEICHNUNGEN DER REGISTRIERAPPARATE ZU HAMBURG SEIT GESTERN 8 UHR MORGENS (M.E.Z.)

Table with columns for STUNDE (9-12n, 1-8) and STATION (Wien, Zürich, Helder, etc.). Rows contain weather data for Thermograph, Barograph, Anemograph, and Sonnenscheindauer.

AUFSTIEGE

Table with columns for STATION, Wind in m/s, Seehöhe, Zeit, Boden, 200, 500, 1000, 1500, 2000, 2500, 3000, 3500, 4000, 4500, 5000, Bemerkungen.

SCHIFFSMELDUNGEN

Table with columns for Datum, Zeit, Breite, Länge, Luftdruck, Wind, Wetter, Temp. Luft/Wasser, W, Sichtweite, Wolken, See, Dünung aus.