

WETTERBERICHT DER DEUTSCHEN SEEWARTE

JAHRGANG 49 Nr. 284.

Freitag, 10. Oktober 1924

Mitteleuropäische Zeit — Luftdruck reduziert auf 0° Temperatur, N-Meeresspiegel. Schwere in 45° Breite — Temperatur in Grad Celsius — Windst. nach Beaufortskala (12 = Orkan) — Wetter: 00 bis 09 wolkenlos bis halb bedeckt, 10-19 halb bis ganz bedeckt, 20-29 Dunst oder Nebel, 30-39 Schauer, 40-49 Rieselregen, 50-59 sonstiger Regen, 60-69 Schnee, 70-79 Regen und Schnee gemischt, 80-89 Graupeln oder Hagel, 90-99 Gewitter — W = Witterungsverlauf seit der letzten Beobachtung: 0 = wolkenlos bis halb bedeckt, 1 = wolzig, 2 = anhaltend ganz bedeckt, 3 = Dunst oder Nebel, 4 = dichter Nebel, 5 = Schauer, 6 = Regen oder Rieselregen, 7 = Schnee, 8 = Graupeln oder Hagel, 9 = Gewitter — Relative Feuchtigkeit: 0 = 95-100%, 9 = 90-94%, 8 = 80-89%, 7 = 70-79%, 6 = 60-69%, 5 = 50-59%, 4 = 40-49%, 3 = 30-39%, 2 = 20-29%, 1 = 10-19%.

NACHMITTAG UND ABEND DES VORTAGES

DEUTSCHE STATIONEN	NACHMITTAG 2 UHR							ABEND 7 UHR																
	Luftdruck	Wind	Wetter	Temp.	Luftdruck Char. Änd.	W	Sichtweite in Km	Wolken	Rel. Feucht.	Nieder-Niederschlag	Min.	See	Luftdruck	Wind	Wetter	Temp.	Luftdruck Char. Änd.	W	Sichtweite in Km	Wolken	Rel. Feucht.	Nieder-Niederschlag	Min.	See
Borkum	761.1	W 3	40	14	- 0	0	4	1010	0	0	0	0	761.4	W 2	11	12	+0.5	2	20	1010	0	0	0	0
Helgoland		W 4	wolzig										694.7	W 1	16	9	+1.0	5	20	810	0	0	0	0
Altenwalde	60.2	WNW 4	16	12	0	5	2	910	0	0	0	0	61.8	SW 2	11	11	+0.8	1	4	610	0	0	0	0
Bremen													62.7	WNW 2	11	11	+1.0	5	10	810	0	0	0	0
Hamburg	61.5	WNW 4	11	13	+0.5	2	10	1010	0	0	0	0	62.2	W 2	11	11	+1.0	6	0	1010	0	0	0	0
Kiel	61.3	W 3	13	9	+0.5	8	0	1010	0	0	0	0	61.6	NW 2	51	10	+1.0	6	1	1010	0	0	0	0
Warnemünde													62.4	SW 2	51	11	+2.5	6	4	1010	0	0	0	0
Swinemünde	61.7	SW 3	11	14	+1.0	1	10	810	0	0	0	0	62.5	SSW 3	heiter	10	+0.8	1						
Rügenwaldermünde													64.0	Stille	81	12	+1.0	2	10	110	0	0	0	0
Danzig	61.3	WNW 3	11	14	+1.0	6	50	1010	0	0	0	0	63.7	WNW 2	10	12	+1.0	5	10	910	0	0	0	0
Königsberg	61.7	WNW 2	11	14	+0.5	2	4	1010	0	0	0	0	63.2	WNW 3	41	11	+0.5	6	10	1010	0	0	0	0
Memel	62.0	SW 4	11	14	0	2	10	1010	0	0	0	0	65.7	SW 3	16	11	+0.5	6	10	810	0	0	0	0
Aschen	64.6	WNW 2	16	12	0	1	20	810	0	0	0	0	68.3	W 1	11	11	+0.5	5	1	1010	0	0	0	0
Lönigen													64.2	SSW 2	10	12	+0.5	1	10	610	0	0	0	0
Magdeburg	63.9	SW 2	12	15	+0.5	1	20	1010	0	0	0	0	66.0	SE 3	11	12	+0.5	1	50	910	0	0	0	0
Dresden	65.6	SW 3	11	15	0	1	50	910	0	0	0	0	64.8	SW 3	12	13	0	6	—	810	0	0	0	0
Berlin	68.7	SW 3	01	15	0	0	10	410	0	0	0	0	65.0	S 3	00	11	+0.5	6	50	610	0	0	0	0
Grünberg/Schl.													66.6	SSW 1	01	9	+0.5	0	4					
Breslau	65.7	WNW 2	01	14	0	1	20	410	0	0	0	0	66.7	SW 1	11	12	+0.5	5	10	810	0	0	0	0
Frankfurt/M.	66.2	WNW 3	11	15	+0.5	1	10	1010	0	0	0	0	69.0	WNW 1	02	10	+0.5	0	10	310	0	0	0	0
Friedrichshafen													67.9	SW 2	11	11	0	1	20	910	0	0	0	0
Bamberg													67.7	Stille	16	13	+1.0	6	10	1010	0	0	0	0
Karlsruhe													69.6	Stille	00	6	+1.0	1	10					
München	67.4	NW 1	10	16	+0.5	1	50	410	0	0	0	0	66.2	SSW 2	11	9	+1.0	1	4	210	0	0	0	0
Straßburg													—	SW 5	29	4	+0.5	6	0.5	1010	0	0	0	0
Posen	64.7	W 4	11	16	+1.0	1	20	410	0	0	0	0	68.6	WNW 6	27	4	+0.5	6	0					
Kahler Asten 852													66.7	WNW 5	00	4	0	1	20	410	0	0	0	0
Brocken 1148													584.1	NW 2	29	4	0	4	0					
Fichtelberg 1213	661.1	W 6	11	7	+0.5	1	50	610	0	0	0	0												
Schneekoppe 1603																								
Zugspitze 2964	533.4	SE 1	28	3	0	4	0		Nebel															

* Es beobachten st. um 2p und 7p: Kiel und Warnemünde um 8p, Aschen um 2¹⁴p, Dresden um 2²⁵p und 7⁴⁸p, Bamberg um 9¹⁷p, K' Asten 2³⁰p. Luftdruck der Bergstationen nicht auf Schwere und N-Meeresspiegel reduziert.

KÜSTENSTATIONEN UND FEUERSCHIFFE

HEUTE MORGEN 8 UHR

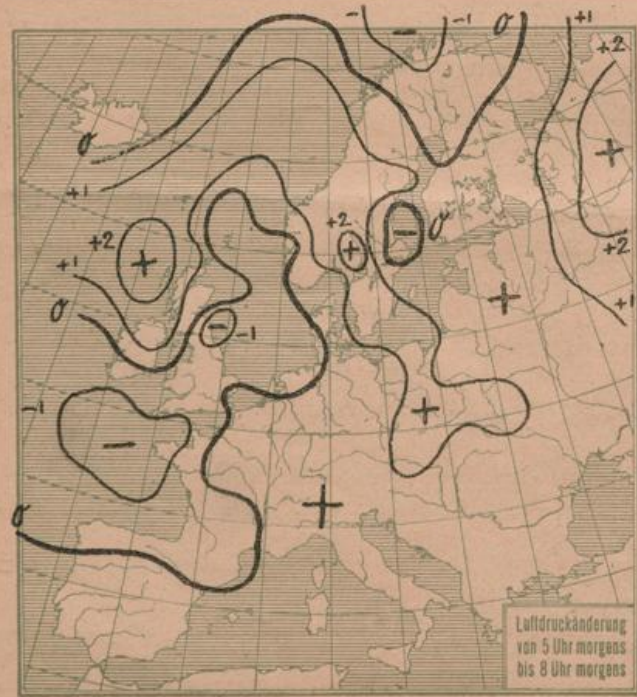
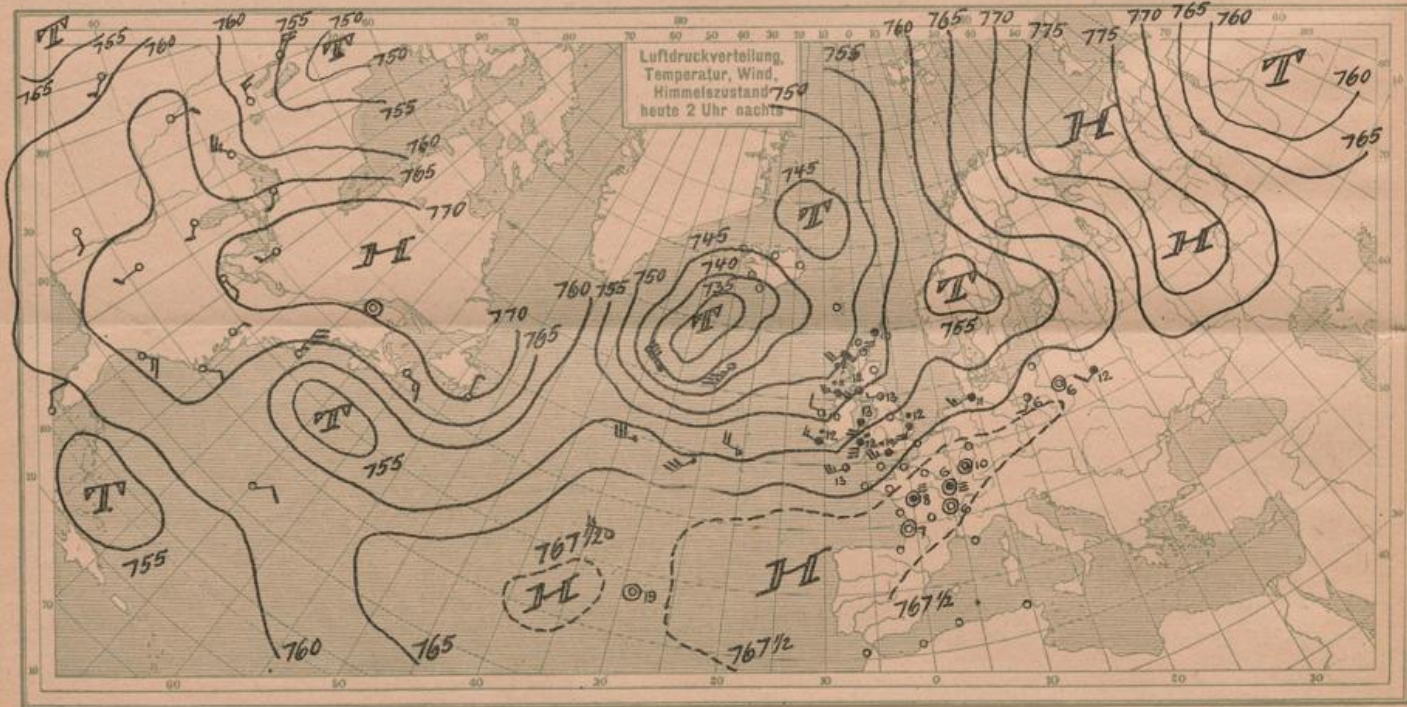
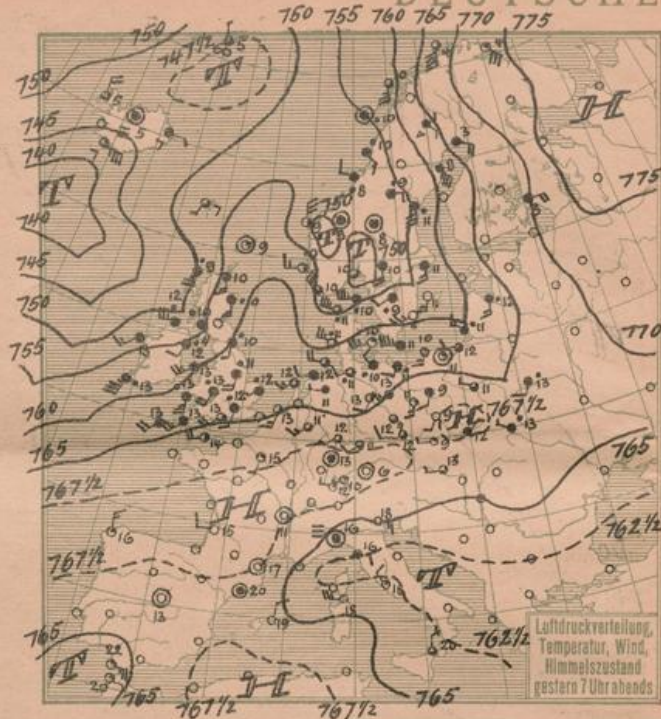
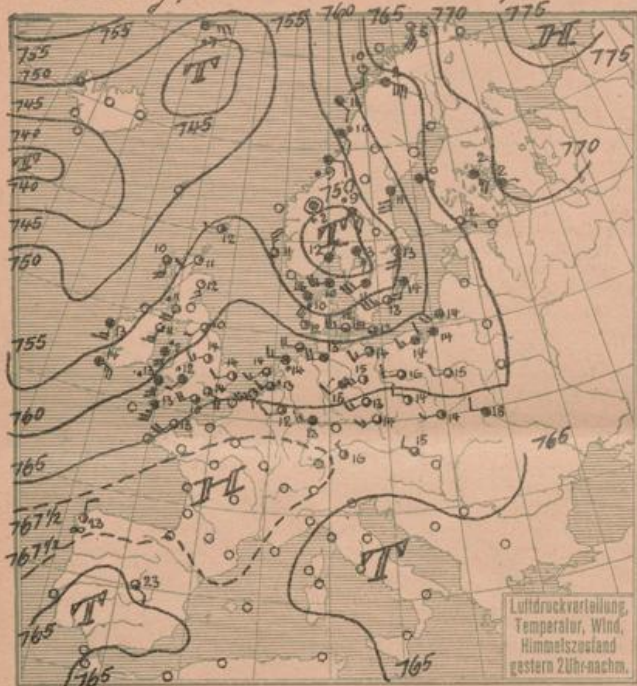
NACHMITTAG und ABEND des VORTAGES

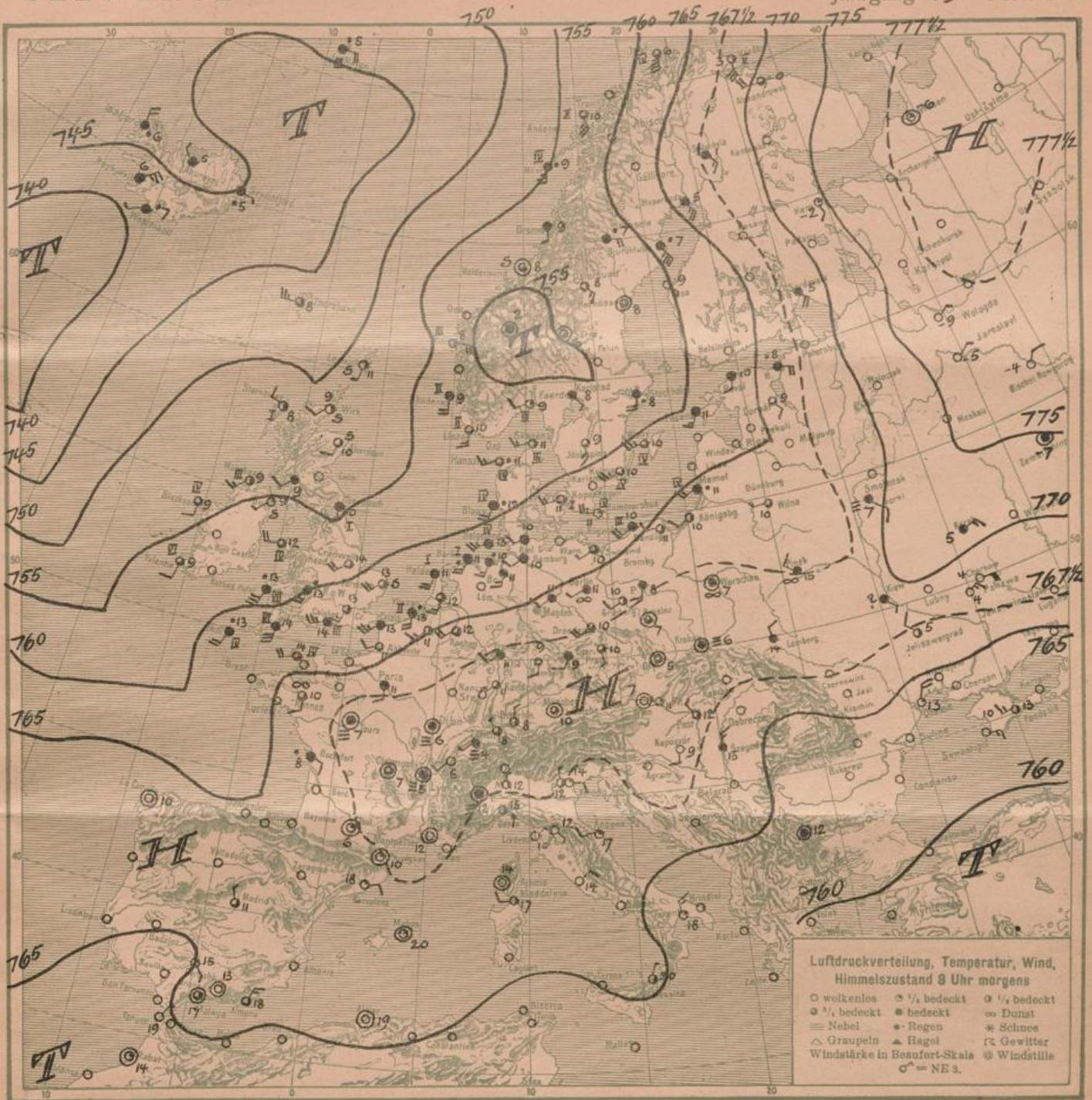
List	Luftdruck	Wind	Wetter	Temp.	Luftdruck Char. Änd.	W	Sichtweite in Km	Wolken	Rel. Feucht.	Nieder-Niederschlag	Min.	See
Borkum	761.1	SSW 4	41	11	-0.5	6	10	1010	0	0	0	1
Bülk	2p: 758.1, W 5, Wetter 50, 11° Sicht 10 km, See 01 7p: 758.2, WNW 2, " 00, 10, " 20°, " See 01											
Arkona												
Aussenjade												
Marienleuchte	2p: 760.5, WNW 5, Wetter 30, 12°, Sicht 20 km, See 2											
Borkumriff	2p: 760.5, W 3, Wetter 11, 12° 7p: 760.7, W 3, " 11, 12°, See 4											
Amrumbank	2p: WNW 5, bewölkt, See 5, L.T. 12.2, W.T. 15.0 7p: W 3, bewölkt, See 4, " 13.0, W.T. 15.0											
Adlergrund	5p: WNW 4, wolkig, See 3, Sicht 8 Seem., L.T. 12.8, W.T. 15.3 7p: WNW 3, wolkig, See 4, " 6 "											
Borkum	5p: 761.8, WNW 3, Wetter 11, 11°											

DEUTSCHE STATIONEN	Luftdruck	Wind	Wetter	Temp.	Luftdruck Char. Änd.	W	Sichtweite in Km	Wolken	Rel. Feucht.	Nieder-Niederschlag	Min.	See
Borkum	761.1	SSW 4	41	11	-0.5	6	10	1010	0	0	0	1
W' haven	61.2	SW 3	50	10	-0.5	5	4	1010	0	0	0	3
Helgoland	59.5	SW 5	bedeckt	13								4
Altenwalde	61.6	SW 2	41	10	0	5	1	1010	0	0	0	7
Bremen	63.0	SW 3	11	10	0	2	4	1010	0	0	0	9
Hamburg	63.4	SW 2	11	10	0	1	10	1010	0	0	0	9
Gr. Bornhofen		SW 2	11	10	0	1	10	1010	0	0	0	9
Kiel	63.1	SW 2	11	10	0	2	0	1010	0	0	0	9
Warnemünde												
Swinemünde	64.4	SW 1	11	10	+0.5	6	4	910	0	0	0	8
Rügenwaldermünde	64.2	SW 4	bedeckt	10	+0.8							8
Danzig	65.4	WNW 2	11	11	+1.0	0	10	910	0	0	0	10
Königsberg	64.9	SW 2	10	10	+0.5	1	4	610	0	0	0	7
Memel	65.0	SW 3	41	11	+0.5	6	4	1010	0	0	0	4
Aschen	65.8	SW 4	11	12	0	1	20	810	0	0	0	10
Lönigen	63.6	SW 1	11	11	+0.5	5	1	1010	0	0	0	8
Magdeburg	65.9	SW 2	12	11	+0.5	6	10	1010	0	0	0	9
Dresden	67.0	SW 4	11	10	0	1	20	910	0	0	0	8
Berlin	65.5	SW 1	21	11	+1.0	5	1	1010	0	0	0	10
Grünberg/Schl.	66.0	SW 2	10	10	+0.5	1	20	610	0	0	0	8
Breslau	67.8	Stille	11	7	+1.0	3	4	910	0	0	0	4
Frankfurt/M.	67.6	SW 2	11	11	0	2	50	1010	0	0	0	10
Karlsruhe	68.1	SW 1	11	11	+0.5	1	50	810	0	0	0	10
Friedrichshafen	68.5	N 1	11	8	0	1	50	610	0	0	0	8
Bamberg	68.7	S 2	11	9	+0.5	2	20	910	0	0	0	8
München	64.5	Stille	11	10	+0.5	1	20	810	0	0	0	6
Straßburg												
Posen	67.3	SSW 2	11	8	+1.0	1	10	1010	0	0	0	4
Kahler Asten 852		SW 4	27	6	+0.5	3	0.2	1010	0	0	0	5
Brocken 1148	665.6	WNW 5	25	3	+1.0	6	0.2		Nebel			3
Fichtelberg 1213	662.1	W 5	27	4	+0.5	4	0		Nebel			3
Schneekoppe 1603												
Zugspitze 2964	533.4	W 3	11	5	0	4	0	910	0	0	0	6

* Es beobachten: Dresden 8⁴⁵a, Karlsruhe 7¹⁴a, Schneekoppe 7⁰²a, Zugspitze 7¹⁶a. Luftdruck der Bergstationen nicht auf Schwere und N-Meeresspiegel reduziert.

Freitag, d. 10. Oktober 1924.





ALLGEMEINE ÜBERSICHT 8 Uhr morgens: Freitag, d. 10. Oktober 1924.

Anhaltender Frost über Zentralrußland hat das dort liegende Hochdruckgebiet erneut befestigt. Die Grenze zwischen den Kaltluftmassen und der vom Westhang absinkenden warmen Luft ist durch einen von Archangelsk über Smolonsk nach Polen reichenden Nebelstreifen gekennzeichnet. Das über die Nordsee nordostwärts in das Gebiet kalter Luft vordringende Tief hat sich verflacht. Das isländische Zyklonensystem ist noch stationär, doch wird ihm mit weiter zunehmender Erwärmung über dem nördlichen Eismeer (Spitzbergen gestern -5° , heute $+1^{\circ}$) der Weg nach Norden und Nordosten allmählich frei gemacht. Da auf der anderen Seite die über Mitteleuropa sich erstreckende Brücke zwischen dem russischen und dem Azorenhoch Rückhalt an den niedrigen Strahlungstemperaturen über Mitteleuropa findet, wird unser Küstengebiet lediglich unter der Einwirkung der südlichen Ausläufer des isländischen Zyklonensystems stehen, die Witterung also ihren bisherigen Charakter nicht ändern.

WETTERAUSSICHTEN AN DER DEUTSCHEN KÜSTE für Sonnabend, d. 11. Oktober 1924.

NORDSEE, westl. OSTSEE Frische, teilweise böige Winde aus Süd bis West, wolkig bis trübe, kühl, zeitweise leichte Regenfälle.

mittlere OSTSEE: (Wetterwarte Swinemünde:) Mäßiger bis frischer Südwest bis Süd, wolkig, Regenfälle,

östl. OSTSEE: (Wetterwarte Königsberg:) Schwache südliche Winde, noch unbeständig, aber Neigung zur Besserung.

Sturmwarnungen:

Y. A. S. Penkerhoff

NACH AUFZEICHNUNGEN DER REGISTRIERAPPARATE ZU HAMBURG SEIT GESTERN 8 UHR MORGENS (M.E.Z.)

Table with columns for STUNDE (9-12n, 1-8) and STATION. Rows include weather data for stations like Wien, Zürich, Heider, Vilagingen, etc.

AUFSTIEGE

Table with columns for STATION, Wind in m/s, Seehöhe, Zeit, Boden, 200, 500, 1000, 1500, 2000, 2500, 3000, 3500, 4000, 4500, 5000, Bemerkungen.

SCHIFFSMELDUNGEN

Table with columns for Datum, Zeit, Breite, Länge, Luftdruck, Wind, Wetter, Temp., Sichtweite, Wolken, See, Dünung, and other ship-related data.