

WETTERBERICHT DER DEUTSCHEN SEEWARTE

JAHRGANG 49 Nr. 285

Sonntag, den 11. Oktober 1924

Mitteleuropäische Zeit — Luftdruck reduziert auf 0° Temperatur, N-Meeresspiegel. Schwere in 45° Breite — Temperatur in Graden Celsius — Windst. nach Beaufortskala (12 = Orkan) — Wetter: 00 bis 09 wolkenlos bis halb bedeckt, 10-19 halb bis ganz bedeckt, 20-29 Dunst oder Nebel, 30-39 Schauer, 40-49 Rieselregen, 50-59 sonstiger Regen, 60-69 Schnee, 70-79 Regen und Schnee gemischt, 80-89 Graupeln oder Hagel, 90-99 Gewitter — W = Witterungsverlauf seit der letzten Beobachtung: 0 = wolkenlos bis halb bedeckt, 1 = wolzig, 2 = anhaltend ganz bedeckt, 3 = Dunst oder Nebel, 4 = dichter Nebel, 5 = Schauer, 6 = Regen oder Rieselregen, 7 = Schnee, 8 = Graupeln oder Hagel, 9 = Gewitter — Relative Feuchtigkeit: 0 = 95-100%, 9 = 90-94%, 8 = 80-89%, 7 = 70-79%, 6 = 60-69%, 5 = 50-59%, 4 = 40-49%, 3 = 30-39%, 2 = 20-29%, 1 = 10-19%.

NACHMITTAG UND ABEND DES VORTAGES

DEUTSCHE STATIONEN	NACHMITTAG 2 UHR										ABEND 7 UHR														
	Luftdruck	Wind	Wetter	Temp.	Luftdruck Char. u. Wind	W	Sichtweite in Km	Wolken	Rel. Feuchtigkeit	Min. See	Luftdruck	Wind	Wetter	Temp.	Luftdruck Char. u. Wind	W	Sichtweite in Km	Wolken	Rel. Feuchtigkeit	Min. See					
Borkum	761.9	SW 4	1	10	—	0	5	4	10/10	a-str	0	762.5	SW 3	10	13	—	0	1	10	10/10	ca-str	0	—	1	
Helgoland		SW 4	bedeckt										SW 4	bedeckt											
Altenwalde	61.8	SW 3	12	13	—	0	6	2	10/10	str	0	61.6	SW 1	11	13	—	+0.5	6	0.2	10/10	ca-str	4	3	14	
Bremen												64.2	SW 3	11	13	—	+1.0	1	10	10/10	ca-str	0	0	14	
Hamburg	67.6	SW 3	11	11	—	0	6	10	10/10	str	0	64.2	SW 1	11	13	—	+1.0	2	10	10/10	str-ca	0	0	14	
Kiel	69.0	S	2	11	—	0	6	0	10/10	str	0	63.5	S	2	11	12	—	+1.0	6	0	10/10	str	0	3	12
Warnemünde												62.5	SSW 2	16	12	—	+1.0	2	1	10/10	str	0	0	1	
Swinemünde	64.3	SW 2	11	14	—	0	1	2	10/10	ca-str	0	64.8	SSW 2	16	13	—	+0.5	6	10	10/10	str	0	0	15	
Rügenwaldermünde												65.3	S	3	bedeckt	11	—	+0.4	2	10	10/10	str	0	14	2
Danzig	66.1	SW 1	11	15	—	0	1	50	10/10	ca-str	7	67.0	S	1	11	11	—	+0.5	1	10	10/10	str-ca	0	0	15
Königsberg	65.9	WSW 2	01	13	—	0	0	10	10/10	ca	7	67.2	Stille	01	8	—	+0.5	0	—	10/10	ca	0	0	14	
Memel	64.7	SW 3	11	13	—	+1.0	1	10	10/10	str	7	67.8	W	2	11	11	—	+1.0	1	10	10/10	ca-str	0	0	16
Aachen	64.8	SSW 4	11	18	—	0	0	50	10/10	ca-str	5	65.0	SW 3	02	14	—	0	1	50	10/10	ca-str	0	0	18	
Lönigen												64.4	SW 1	11	13	—	+0.5	2	1	10/10	ca	0	0	14	
Magdeburg	66.5	SW 2	10	16	—	-0.5	1	50	10/10	ca-str	7	66.0	SSW 2	11	13	—	+0.5	1	1	10/10	str-ca	7	0	17	
Dresden	66.5	WSW 4	11	15	—	0	1	50	10/10	ca-str	6	67.4	WSW 2	10	13	—	+0.5	1	50	10/10	ca-str	7	0	16	
Berlin	66.5	WSW 3	11	15	—	0	1	5	10/10	ca-str	6	66.0	W	2	10	14	—	+0.5	1	4	10/10	str-ca	7	0	16
Grünberg 1/800												65.2	SW 1	11	13	—	+0.5	1	10	10/10	ca-str	0	0	16	
Breslau	67.2	WSW 2	01	16	—	0	1	20	10/10	ca-str	6	67.0	SE	1	00	11	—	+1.0	1	10	10/10	ca-str	0	0	16
Frankfurt a/M.	67.1	SW 2	00	16	—	-0.5	1	10	10/10	ca-str	7	66.8	Stille	00	14	—	0	1	20	10/10	ca-str	7	0	16	
Friedrichshafen												67.3	N	1	01	11	—	-0.5	0	20	klar	0	0	16	
Karlsruhe												68.5	Stille	01	10	—	+0.1	1	20	10/10	ca-str	0	0	16	
München	67.7	Stille	00	16	—	-1.0	1	50	10/10	ca-str	5	66.4	Stille	00	13	—	0	0	4	klar	7	0	18		
Strassburg												68.8	Stille	00	8	—	+0.5	0	50	klar	0	0	17		
Posen	67.1	SSW 2	10	15	—	0	1	20	10/10	ca-str	6	66.1	Stille	01	13	—	-0.5	0	0.2	klar	—	—	—		
Kahler Asten 852												67.6	S	1	11	12	—	0	1	10	10/10	ca-str	0	0	16
Brocken 1148												—	SW 3	10	9	—	0	3	20	10/10	ca-str	0	0	9	
Fichtelberg 1213												666.6	WSW 4	30	6	—	0	6	0	10/10	Regen	0	0	7	
Schneekoppe 1603												652.9	WSW 3	11	5	—	0	1	4	10/10	ca-str	0	0	8	
Zugspitze 2964												534.2	SW 2	00	-2	—	0	1	20	klar	—	—	—	0	

*) Es beobachten statt um 2p und 7p: Kiel und Warnemünde um 8p, Aachen um 2¹⁶p, Dresden um 2⁰⁵p, Bamberg um 9¹⁷p, K' Asten 2⁰⁰p, Brocken 2¹⁶p, Schneekoppe 9⁰⁸p, Zugspitze 2¹⁶p, 9¹⁰p — Luftdruck der Bergstationen nicht auf Schwere und N-Meeresspiegel reduziert.

KÜSTENSTATIONEN UND FEUERSCHIFFE

NACHMITTAG und ABEND des VORTAGES	
List	
Bülk	
Arkona	2p: SW 2, bedeckt, See 3
Aussenjade	
Marleneuchte	7p: 702.2, SW 2, Wetter 15, 12°, Sicht 2 km, See 2
Borkumriff	2p: 760.5, SW 5, Wetter 11, 15°, 7p: 761.3, NW 5, " 11, 14°, See 4
Amrumbank	2p: NW 4, bewölkt, See 3, L.T. 14.3, W.T. 15.2, 7p: SW 4, bedeckt, See 3, " 14.0, " 15.2
Adlergrund	7p: SW 3, bedeckt, See 3, Staubregen, Sicht 4 Seem.
Borkum	5p: 762.5, SW 2, Wetter 10, 14°
HEUTE MORGEN	
List	
Bülk	
Arkona	8a: SW 2, bedeckt, See 3, 11a: S 2, bedeckt, See 3
Aussenjade	8a: SW 2, bedeckt, kaum düstzig, Seegang, Dünung
Marleneuchte	8a: 765.6, S 3, Wetter 10, 12°, Sicht 10 km, See 3
Borkumriff	8a: 760.6, bewölkt, See 3, L.T. 13.7, W.T. 15.2
Amrumbank	
Adlergrund	8a: 55W, wolzig, See 2, diesig, Sicht 5 Seem., L.T. 12.8, 11a: SW 1, bedeckt, " 2, " 6 " 13.8, 14.1
Borkum	11a: 760.6, S 2, Wetter 11, 12°

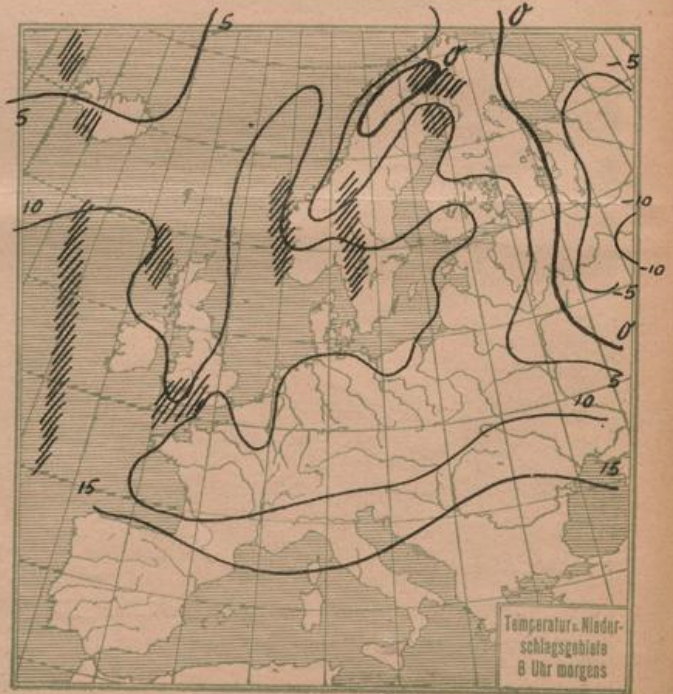
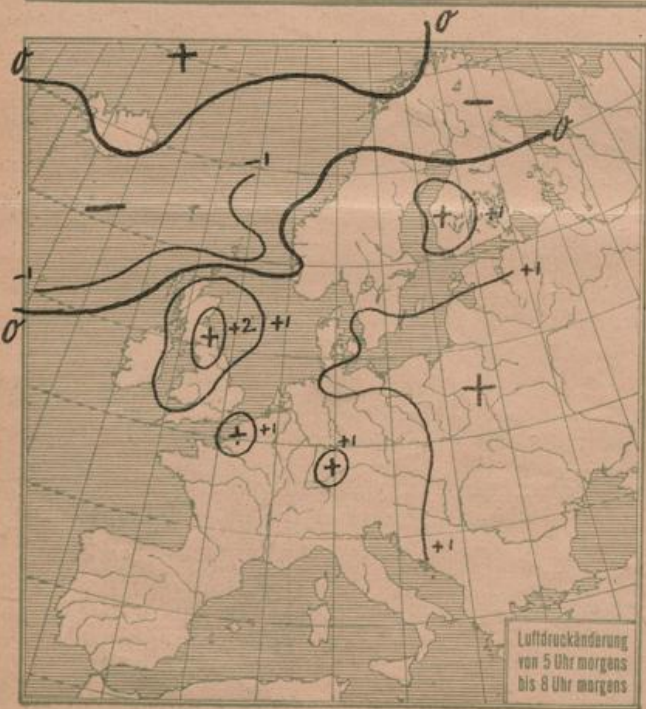
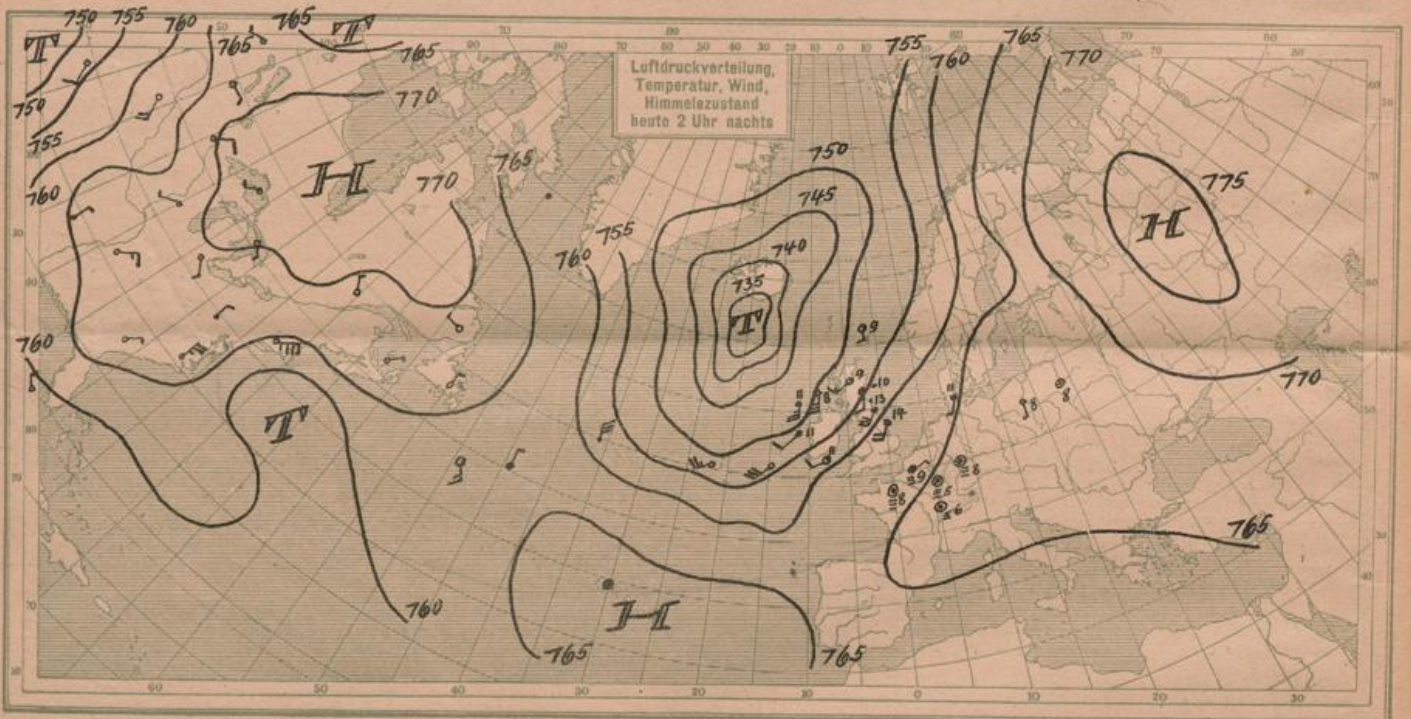
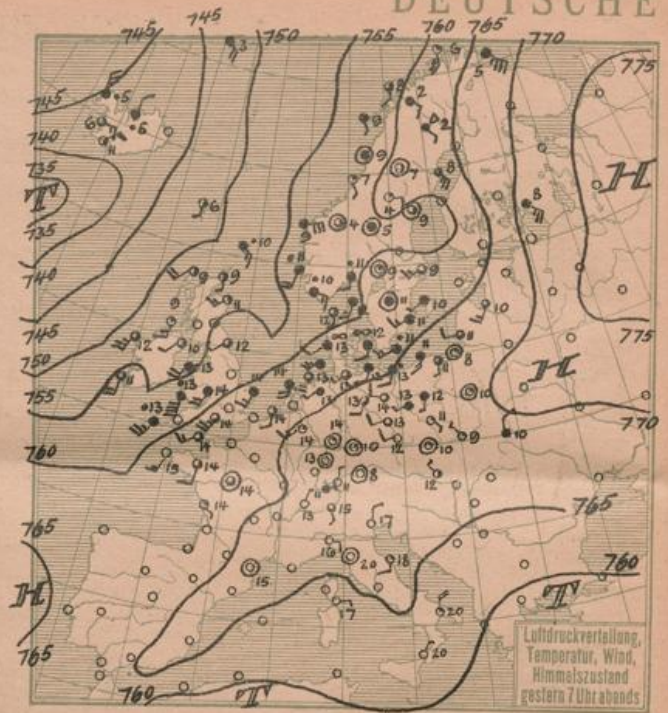
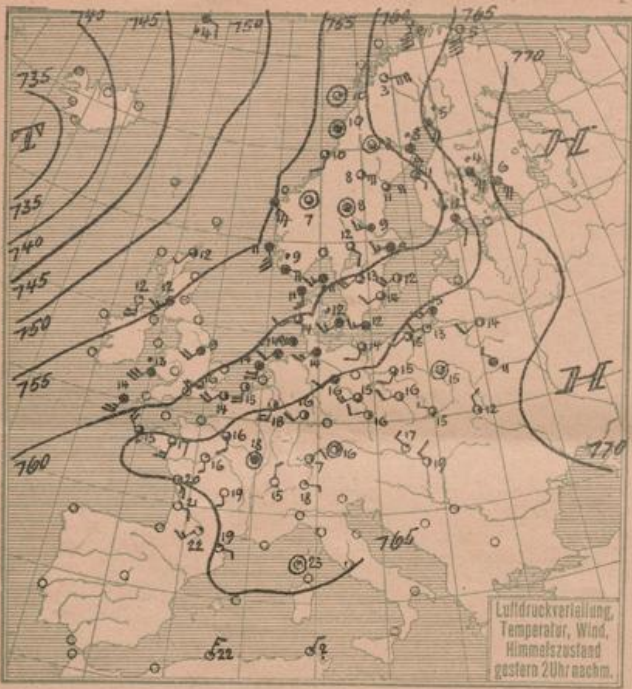
HEUTE MORGEN 8 UHR

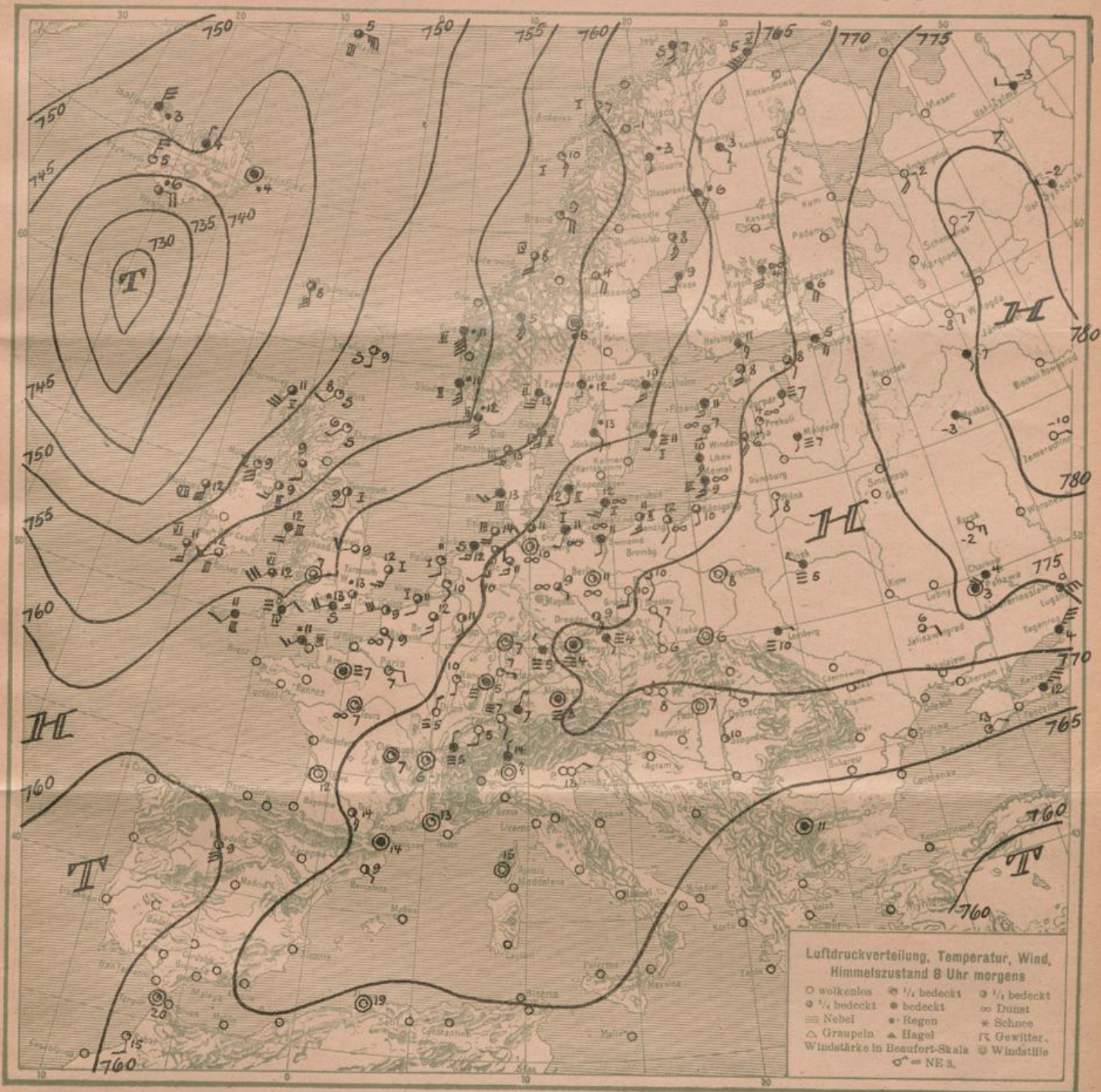
DEUTSCHE STATIONEN	Luftdruck	Wind	Wetter	Temp.	Luftdruck Char. u. Wind	W	Sichtweite in Km	Wolken	Rel. Feuchtigkeit	Min. See				
Borkum	761.4	SSW 3	11	12	—	0	2	10	10/10	ca-str	0	0	0	
W' haven	64.7	SE 1	10	11	—	+0.5	2	4	10/10	ca	0	1	10	
Helgoland														
Altenwalde	62.4	SSW 4	wolzig	14	—	+1.0	2	2	10/10	ca-str	0	0	3	
Bremen	65.2	S 3	15	10	—	+0.5	3	4	10/10	ca-str	0	0	9	
Hamburg	66.3	Stille	15	10	—	+1.0	3	2	10/10	ca-str	0	0	10	
St. Borsfel		SE	25	10	—	—	—	—	—	—	—	—	—	
Kiel	66.7	SW 2	11	11	—	+0.5	1	0	10/10	ca-str	0	0	9	
Warnemünde	67.3	SSW 1	24	11	—	+1.5	1	2	10/10	ca-str	0	0	1	
Swinemünde	67.9	S	1	21	—	+1.0	6	1	10/10	ca-str	0	0	5	
Rügenwaldermünde	67.9	S	3	16	bedeckt	11	—	-0.7	—	—	—	—	—	
Danzig	69.7	SE 2	25	12	—	+1.5	6	4	10/10	str-ca	0	0	11	
Königsberg	69.6	SE 1	11	10	—	+1.0	5	2	10/10	ca-str	0	0	7	
Memel	70.0	S 3	25	9	—	+1.0	3	4	10/10	ca-str	0	0	3	
Aachen	65.1	SE 1	01	11	—	0	1	20	10/10	ca-str	5	0	11	
Lönigen	65.2	SW 1	11	10	—	0	1	1	10/10	ca	0	0	10	
Magdeburg	68.1	SE 1	24	9	—	+0.5	3	2	10/10	ca-str	0	0	9	
Dresden	69.1	SE 2	01	9	—	+0.5	1	20	10/10	ca-str	0	0	7	
Berlin	68.4	Stille	24	11	—	+1.0	2	2	10/10	ca-str	0	0	9	
Grünberg 1/800	68.6	S	2	01	10	—	+1.0	3	4	klar	0	0	9	
Breslau	70.3	SE 2	05	7	—	+1.5	3	4	klar	6	0	5		
Frankfurt a/M.	67.6	Stille	01	7	—	+0.5	0	2	10/10	ca-str	0	0	6	
Karlsruhe	67.1	S	1	01	7	—	+0.5	0	10	10/10	ca-str	0	0	5
Friedrichshafen	68.8	NNE 1	11	7	—	+1.0	0	4	10/10	str	0	0	5	
Bamberg	69.5	NW 1	24	5	—	0	2	0.5	Nebel	1	0	3		
München	69.5	Stille	24	3	—	+0.5	3	0.5	Nebel	0	0	0		
Strassburg	67.4	Stille	19	5	—	+0.5	—	1	Nebel	—	—	—		
Posen	70.6	SE 2	11	10	—	+1.0	1	10	10/10	ca-str	0	0	7	
Kahler Asten 852		SSW 2	01	8	—	0	0	50	10/10	ca	0	0	6	
Brocken 1148	668.4	SSW 3	11	9	—	+0.5	6	50	10/10	ca-str	5	0	4	
Fichtelberg 1213	663.8	SE 5	00	6	—	0	0	50	10/10	ca-str	0	0	4	
Schneekoppe 1603	633.3	S	4	01	3	—	+0.5	0	20	10/10	ca-str	0	0	1
Zugspitze 2964	634.9	N	1	01	3	—	0	0	20	klar	7	0	-5	

*) Es beobachten: Dresden 8⁰⁰a, Karlsruhe 7¹⁶a, Schneekoppe 7⁰⁵a, Zugspitze 7¹⁶a — Luftdruck der Bergstationen nicht auf Schwere und N-Meeresspiegel reduziert.

Sonnabend, d. 11. Oktober 1924.

DEUTSCHE





ALLGEMEINE ÜBERSICHT 8 Uhr morgens: Sonnabend, d. 11. Oktober 1924.
 Südlich Island ist das Tief etwas weiter nach Osten vorgedrungen. Verschiedene kleinere Un-
 stetigkeiten in seiner Luftmasse sind an seinem Rande in Windsprüngen und Regenfronten zu erken-
 nen. Der Hauptausläufer liegt noch auf dem Ozean östlich Irland. Das ganze System wird jedoch
 augenblicklich durch einen Hochdruckkeil nach Norden zurückgedrängt, der vom russischen Hoch unter
 dem Einfluß kalter Nordströmung vorgestoßen ist, die oberhalb 2000 m dort einströmt. In Nord-
 west- und Süddeutschland herrscht dagegen in der Höhe - im Süden erst oberhalb 4000 m - die war-
 me Südwestströmung der Zyklone.

WETTERAUSSICHTEN AN DER DEUTSCHEN KÜSTE für Sonntag, d. 12. Oktober 1924.
 NORDSEE, westl. OSTSEE Schwache südöstliche Winde, heiter, jedoch zeitweilig Bewölkungszunahme, trocken,
 nachts sehr kühl, morgens Nebel.
 mittlere OSTSEE: (Wetterwarte Swinemünde:) Schwache südliche bis westliche Winde, teils heiter,
 teils dunstig, meist trocken, warm.
 östl. OSTSEE: (Wetterwarte Königsberg:) Weitere Besserung des Wetters, schwachwindig, Zunahme
 der Nachtfrostgefahr.
 Sturmwarnungen:

NACH AUFZEICHNUNGEN DER REGISTRIERAPPARATE ZU HAMBURG SEIT GESTERN 8 UHR MORGENS (M.E.Z.)

Table with columns for STUNDE (9-12n, 1-8) and rows for Thermograph, Barograph, Anemograph (Richtung, m.p.d.), and Sonnenscheindauer in Min.

Table with columns for STATION and time periods (Gestern nachm. 2Uhr, Gestern abend 7Uhr, Heute morgen 8Uhr). Rows list various stations like Wien, Zürich, Helder, etc., with weather data.

AUFSTIEGE

Table with columns for STATION, Wind in m/s, Seehöhe, Zeit, Boden, 200, 500, 1000, 1500, 2000, 2500, 3000, 3500, 4000, 4500, 5000, and Bemerkungen. It details ascent data for various stations.

SCHIFFSMELDUNGEN

Table with columns for Datum, Zeit, Breite, Länge v. Gr., Luftdruck, Wind, Wetter, Temp. Luft/Wasser, W, Sichtweite in Km, Wolken, See, Dünung aus, and other ship-related data.