

WETTERBERICHT DER DEUTSCHEN SEEWARTE

JAHGANG 49 Nr. 286

Sonntag, 12. Oktober 1924

Mitteleuropäische Zeit — Luftdruck reduziert auf 0° Temperatur, N-Meeresspiegel, Schwere in 45° Breite — Temperatur in Grad Celsius — Windst. nach Beaufortskala (12 = Orkan) — Wetter: 00 bis 09 wolkenlos bis halb bedeckt, 10-19 halb bis ganz bedeckt, 20-29 Dunst oder Nebel, 30-39 Schauer, 40-49 Riesregen, 50-59 sonstiger Regen, 60-69 Schnee, 70-79 Regen und Schnee gemischt, 80-89 Graupeln oder Hagel, 90-99 Gewitter — W = Witterungsverlauf seit der letzten Beobachtung: 0 = wolkenlos bis halb bedeckt, 1 = wolzig, 2 = anhaltend ganz bedeckt, 3 = Dunst oder Nebel, 4 = dichter Nebel, 5 = Schauer, 6 = Regen oder Riesregen, 7 = Schnee, 8 = Graupeln oder Hagel, 9 = Gewitter — Relative Feuchtigkeit: 0 = 95-100%, 9 = 90-94%, 8 = 80-89%, 7 = 70-79%, 6 = 60-69%, 5 = 50-59%, 4 = 40-49%, 3 = 30-39%, 2 = 20-29%, 1 = 10-19%.

NACHMITTAG UND ABEND DES VORTAGES

DEUTSCHE STATIONEN	NACHMITTAG 2 UHR								ABEND 7 UHR													
	Luftdruck	Wind	Wetter	Temp.	Luftdruck	Wind	Wetter	Temp.	Luftdruck	Wind	Wetter	Temp.	Luftdruck	Wind	Wetter	Temp.						
Borkum	764.2	S	2	10	16	+0.5	1	20	10	SW	2	10	14	+0.5	1	4	7/10	5/10	SW	9	0	-
Halligoland		S	4	bed.						SE	3	10	12	+0.5	1	20	7/10	5/10	SW	8	0	18
Altenwäldes Bremen	68.7	SW	2	11	18	+0.5	1	10	10	SW	1	10	12	+1.0	1	10	2/10	2/10	SW	8	0	19
Hamburg	66.9	SSE	2	11	15	+0.3	1	2	10	SSE	3	01	15	+0.5	0	10	7/10	5/10	SW	7	0	10
Kiel	66.3	S	2	11	15	+0.0	1	1	10	S	2	01	15	+0.0	1	1	7/10	5/10	SW	8	0	19
Wahrmünde																						
Swinmünde																						
Rügenwaldermünde	70.2	SE	1	01	21	+0.9				SE	1	01	21	+0.3								
Danzig	70.9	SSW	1	11	18	+0.5	1	10	7/10	SSW	1	01	13	+1.0	0	10	3/10	2/10	SW	8	0	18
Königsberg	70.8	S	1	11	17	+0.3	1	10	6/10	S	1	01	13	+1.0	1	1	6/10	5/10	SW	9	0	18
Memel	72.0	S	2	11	16	+1.0	2	10	10/10	SSW	4	10	12	+0.5	2	10	7/10	5/10	SW	9	0	19
Aachen	68.4	S	4	01	21	+0.0	0	50	10/10	S	1	01	16	+0.0	1	10	7/10	5/10	SW	3	0	22
Löningen																						
Magdeburg	67.9	SE	3	01	20	+0.5	0	50	7/10	SE	2	01	14	+0.5	0	10	7/10	5/10	SW	7	0	21
Dresden	68.7	SE	3	01	18	+2.0	1	20	7/10	SE	4	01	14	+0.5	0	20	7/10	5/10	SW	7	0	18
Berlin	68.9	SSE	2	01	20	+0.0	0	12	3/10	E	01	16	+0.5	0	10		wolkenlos					
Grünberg 1/5chl.																						
Breslau	70.0	SE	2	01	17	+0.0	0	20	7/10	ESE	2	01	13	+1.0	0	10						
Frankfurt a/M.	66.7	ESE	1	01	26	+1.0	0	19	7/10	ESE	1	01	10	+1.0	0	10		wolkenlos				
Friedrichshafen																						
Bamberg																						
Karlsruhe																						
München	69.2	ESE	2	01	16	+1.0	0	50	wolkenlos	SE	1	01	10	+0.5	1	20						
Strassburg	68.8	SSE	1	00	24	+0.5	0	50		SE	1	01	15	+0.5	0	10						
Posen	70.8	S	1	01	18	+0.0	1	10	7/10	ESE	1	11	12	+1.0	0	4	10/10	5/10	SW	8	0	19
Wahlerästen 852																						
Brocken 1148																						
Fichtelberg 1213																						
Schneekoppe 1603	664.7	SSE	4	01	11	+0.5	0	50	7/10	SSE	4	01	18	+0.0	0	50	7/10	5/10	SW	8	0	12
Zugspitze 2964	635.9	SE	01	2	+0.5	0	50	wolkenlos		SE	01	1	9	+0.5	0	50	7/10	5/10	SW	8	0	12

*Es beobachten statt um 2p und 7p: Kiel und Warnemünde um 8p, Aachen um 2¹⁵p, Dresden um 2⁰⁵p und 7⁰⁵p, Bamberg um 9¹⁵p, K' Ästen 2⁴⁰p, Brocken 2¹⁵p, Schneekoppe 9⁰⁵p, Zugspitze 2⁴⁵p, 9¹⁵p — Luftdruck der Bergstationen nicht auf Schwere und N-Meeresspiegel reduziert.

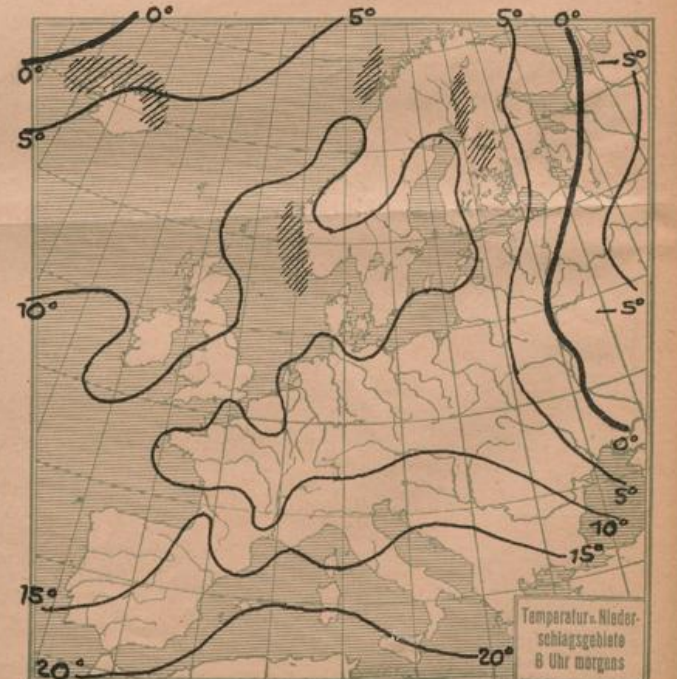
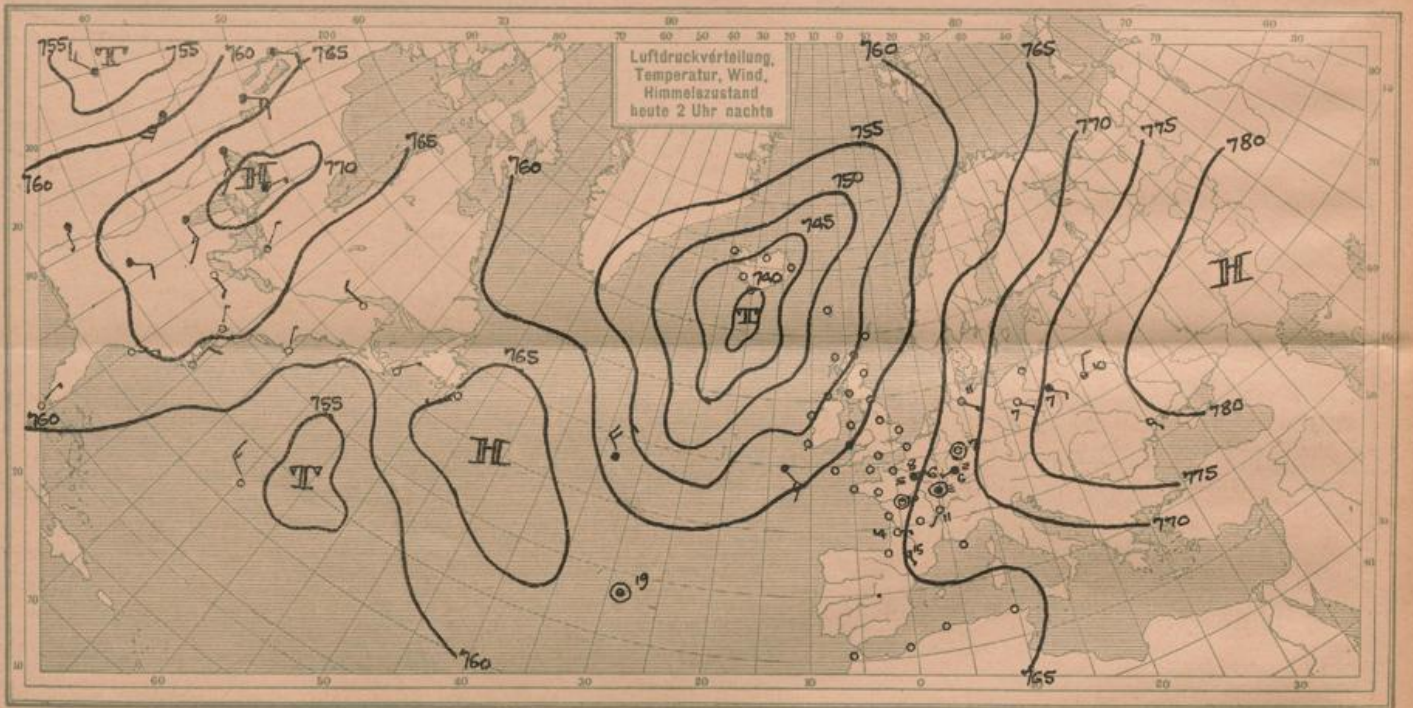
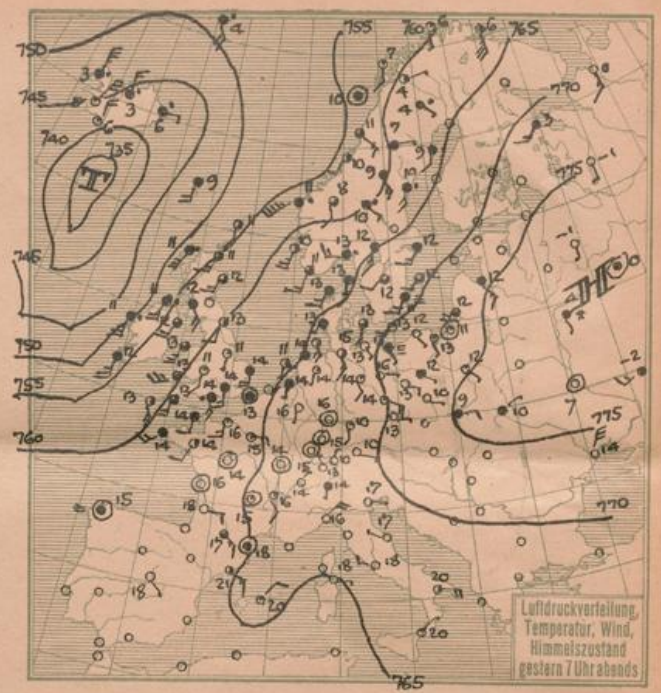
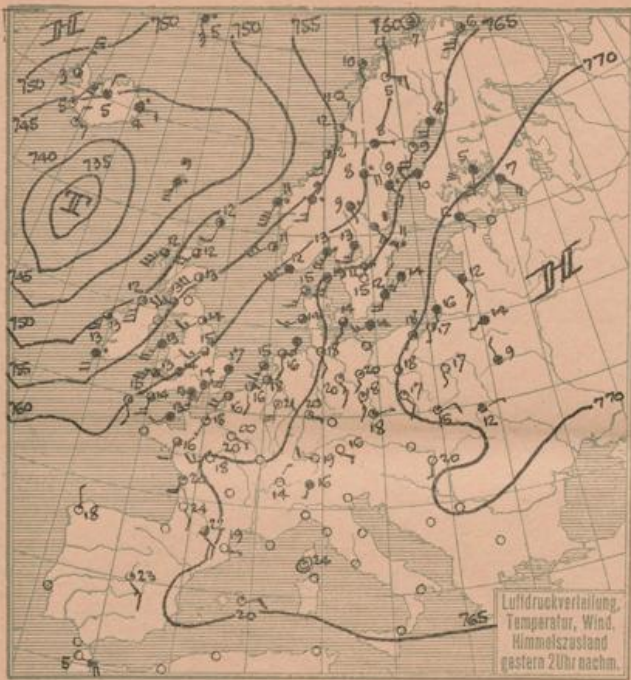
KÜSTENSTATIONEN UND FEUERSCHIFFE

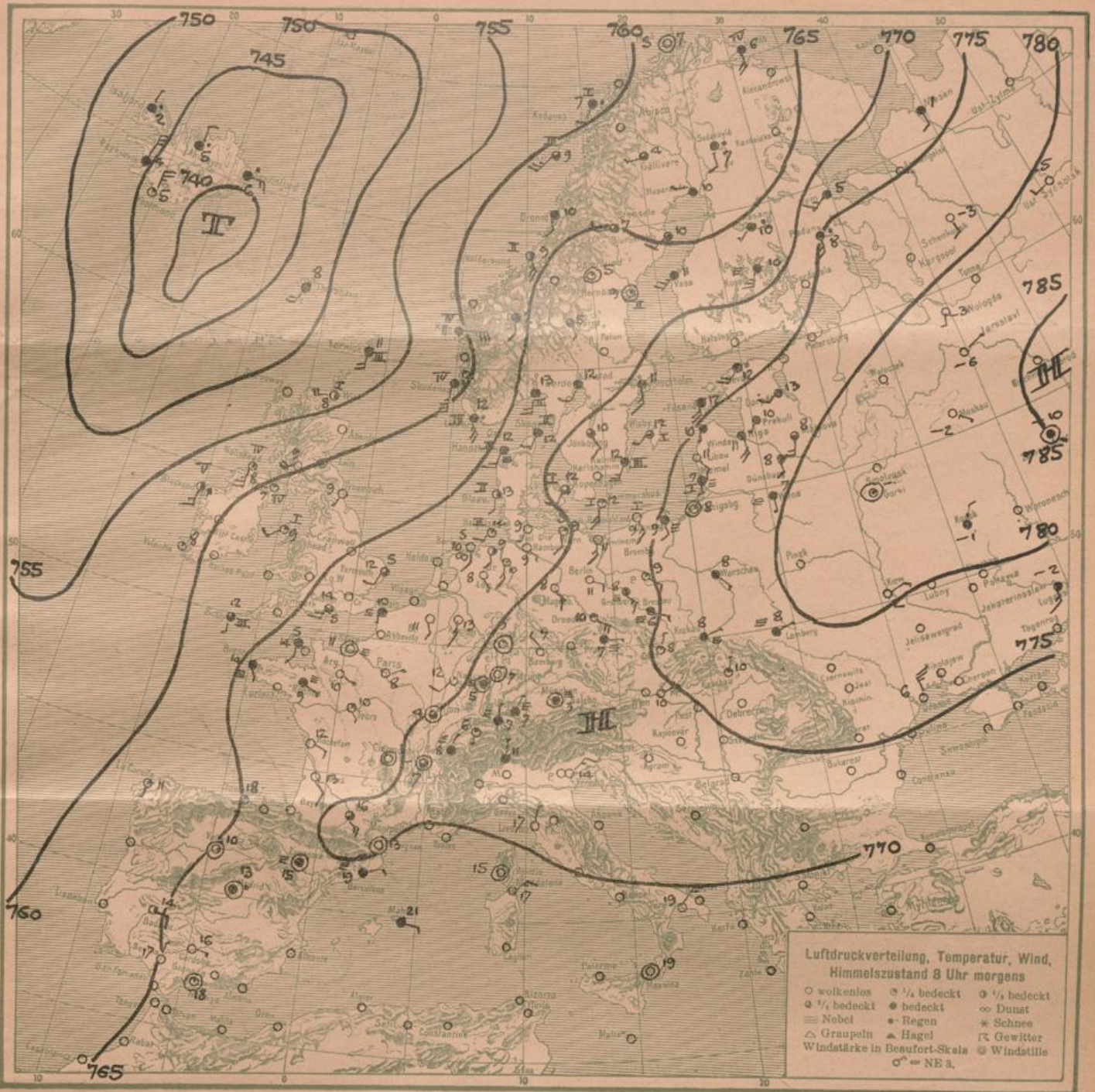
NACHMITTAG und ABEND des VORTAGES	
List	
Bülk	2p 67.1, SSW 4, 12, 17, Sicht 4,0 km, See 0
Arkona	7p 76.4, SSW 5, 11, 12, 20, " " 1
Aussenjade	
Marienleuchte	
Borkumriff	
Amrumbank	2p SSW 3, bewölkt, See 3
Adlergrund	5p heiter, SW 1, See 2, Ström. 6 Sm
Borkum	7p heiter, SSE 1, See 2, " " 8 "
	5p 68.1, SSW 2, 12, 15
	7p 67.2, S 2, 15 10
HEUTE MORGEN	
List	8p 65.8, SSW 4, 10, 12, 20, 20, Sicht 10 km
Bülk	
Arkona	8p S 2, heiter, See 3
Aussenjade	8p SSW 3, klar, See 2
Marienleuchte	
Borkumriff	
Amrumbank	8p SSW 2, klar, See 2
Adlergrund	8p heiter, S 2, See 2, Sicht 6 Sm
Borkum	

HEUTE MORGEN 8 UHR

DEUTSCHE STATIONEN	Luftdruck	Wind	Wetter	Temp.	Luftdruck	Wind	Wetter	Temp.	Luftdruck	Wind	Wetter	Temp.
Borkum	7.023	S	2	29	10	+0.5	3	1	5/10	SW	2	10
W' haven	68.7	S	2	02	9	+1.0	1	4	5/10	SW	2	10
Halligoland	69.9	SW	2	14	14	+1.5	2	10	wolkenlos			
Altenwäldes Bremen	68.7	S	3	01	10	+1.0	3	0.50	3/10	SW	2	10
Hamburg	69.7	SE	1	01	9	+1.0	0	2	wolkenlos			
Gr. Borstel		SE	1	00	10							
Kiel	67.4	SSW	1	01	9	+1.0	0		wolkenlos			
Warnemünde	68.7	S	2	01	9	+1.0	0	10	7/10	SW	2	10
Swinmünde	71.8	S	3	01	11	+1.0	0	4	wolkenlos			
Rügenwaldermünde	73.5	SSE	3	00	9	+0.7						
Danzig	70.2	S	2	26	9	+1.0	0	4	7/10	SW	2	10
Königsberg	70.8	Stille		01	8	+1.0	0	2	7/10	SW	2	10
Memel	72.6	S	2	27	7	+1.0	3	4	7/10	SW	2	10
Aachen	68.9	S	3	01	15	+0.5	0	20	wolkenlos			
Löningen	68.6	SE	1	00	8	+1.5	0	1				
Magdeburg	70.1	SE	3	01	8	+1.0	0	1	wolkenlos			
Dresden	71.9	SE	4	01	10	+2.0	1	20	7/10	SW	2	10
Berlin	71.9	ESE	2	01	11	+1.0	0	4	wolkenlos			
Grünberg 1/5chl.	72.6	SE	3	2.6	6	+1.0	0	2	Nebel			
Breslau	74.3	ESE	2	2.6	6	+1.0	4	1	"			
Frankfurt a/M.	71.0	Stille		01	9	+1.0	0	4	wolkenlos			
Karlsruhe	70.8	"		01	7	+1.5	0	10	"			
Friedrichshafen	72.3	NNE	1	27	7	+1.5	1	0.50	Nebel			
Bamberg	72.3	NW	1	05	7	+1.0	0	4	wolkenlos			
München	73.0	Stille		24	3	+1.0	3	0.50	Nebel			
Strassburg	70.8	Stille		27	5	+1.5	0	0.20				
Posen	70.7	ESE	2	01	7	+0.5	0	4	7/10	SW	2	10
Wahlerästen 852		SSW	2	01	9	+0.5	0	20	wolkenlos			
Brocken 1148	671.6	SSW	3	01	10	+1.5	0	50	wolkenlos			
Fichtelberg 1213	664.3	SSE	7	01	10	+0.5	0	50	"			
Schneekoppe 1603	686.0	S	5	01	3	+0.5	0	7.50	7/10	SW	2	10
Zugspitze 2964	581.0	Stille		01	2	+0.0	0	20	wolkenlos			

*Es beobachten: Dresden 8⁰⁵a, Karlsruhe 7¹⁵a, Schneekoppe 7⁰⁵a, Zugspitze 7¹⁵a Luftdruck der Bergstationen nicht auf Schwere und N-Meeresspiegel reduziert.





ALLGEMEINE ÜBERSICHT 8 Uhr morgens: Sonntag, den 12. Oktober 1924

Durch die Ausstrahlungskälte in der Nacht unterstützt ist das russische Hoch nach weiter westwärts vorgestoßen, es beherrscht jetzt Rußland und fast ganz Zentral-europa. Durch diesen Vorstoß wurde der Einfluß des Islandtiefs von unserem Gebiet abgelenkt, und ihm wurde durch den Abbau des Hochs überm Eismeer nach dieser Richtung hin eine Abzugsstraße geschaffen. Der Kern des Tiefs ist denn auch nordostwärts gewandert, sein sehr flacher, doch weit nach Süden — etwa bis 40 Grad Nordbreite — reichender Ausläufer wird durch den stabilen hohen Druck über dem Kontinent am Weiterziehen gehindert. Über ganz Europa steigt der Druck, nur über dem Nordmeer zeigt er fallende Tendenz. (Für die nächsten Tage ist mit Fortdauer des schönen Herbstwetters zu rechnen.)

WETTERAUSSICHTEN AN DER DEUTSCHEN KÜSTE für Montag, den 13. Oktober 1924

NORDSEE, westl. OSTSEE }
 mittlere OSTSEE: } Schwachwindig, heiter, Morgennebel, nachts starke Abkühlung, tags Strahlungswärme.
 östl. OSTSEE: }
 Sturmwarnungen:

NACH AUFZEICHNUNGEN DER REGISTRIERAPPARATE ZU HAMBURG SEIT GESTERN 8 UHR MORGENS (M.E.Z.)

Table with columns for time (9-12n, 1-8) and various weather measurements: Thermograph, Barograph, Anemograph, and Sonnenscheindauer.

Table with columns for STATION, time (Gestern nachm. 2Uhr, Gestern abend 7Uhr, Heute morgen 8Uhr), and weather measurements (Luft-druck, Wind, Sichtweite, etc.).

AUFSTIEGE

Table with columns for STATION, Wind in %/s, Seehöhe, Zeit, Boden, 200, 500, 1000, 1500, 2000, 2500, 3000, 3500, 4000, 4500, 5000, Bemerkungen.

SCHIFFSMELDUNGEN

Table with columns for Datum, Zeit, Breite, Länge v. Gr., Luft-druck, Wind, Wetter, Temp., Luft-Wasser, W, Sichtweite in Km, Wolken, See, Dünung aus.