

# WETTERBERICHT DER DEUTSCHEN SEEWARTE

JAHRGANG 49 Nr. 288

Dienstag, d. 14. Oktober 1924

Mitteleuropäische Zeit — Luftdruck reduziert auf 0° Temperatur, N-Meerespiegel. Schwere in 45° Breite — Temperatur in Grad Celsius — Windst. nach Beaufortskala (12 = Orkan) — Wetter: 00 bis 09 wolkenlos bis halb bedeckt, 10-19 halb bis ganz bedeckt, 20-29 Dunst oder Nebel, 30-39 Schauer, 40-49 Rieselregen, 50-59 sonstiger Regen, 60-69 Schnee, 70-79 Regen und Schnee gemischt, 80-89 Graupeln oder Hagel, 90-99 Gewitter — W = Witterungsverlauf seit der letzten Beobachtung: 0 = wolkenlos bis halb bedeckt, 1 = wolzig, 2 = anhaltend ganz bedeckt, 3 = Dunst oder Nebel, 4 = dichter Nebel, 5 = Schauer, 6 = Regen oder Rieselregen, 7 = Schnee, 8 = Graupeln oder Hagel, 9 = Gewitter — Relative Feuchtigkeit: 0 = 95-100%, 9 = 90-94%, 8 = 80-89%, 7 = 70-79%, 6 = 60-69%, 5 = 50-59%, 4 = 40-49%, 3 = 30-39%, 2 = 20-29%, 1 = 10-19%.

## NACHMITTAG UND ABEND DES VORTAGES

DEUTSCHE STATIONEN	NACHMITTAG 2 UHR										ABEND 7 UHR											
	Luftdruck	Wind	Wetter	Temp.	Luftdruck Char. u. Änd.	W	Sichtweite in Km	Wolken	Rel. Feuchtigk.	See	Luftdruck	Wind	Wetter	Temp.	Luftdruck Char. u. Änd.	W	Sichtweite in Km	Wolken	Rel. Feuchtigk.	Min. See		
Borkum	77.8	E	0	18	+1.0	0	2.0	3/10 ci	7		77.8	ENE	1	24	0	0	0.5	2/10 str. a-str.	9	0	0	
Helgoland		NNE	2	Klar				Baden-Nebel				NNE	2	Nebel				Nebel	0	0	0	
Altenwalde	72.2	N	1	2.0	18	-0.5	3	10	10/10 str.	7	72.8	N	2	2.0	12	+0.5	3	0.5	Nebel	8	0	18
Bremen	72.8	NE	2	0	14	-0.5	0				72.0	NE	3	0	14	+0.5	0	10		8	0	18
Hamburg	72.8	SHille	2	2.7	18	-0.5	3	1	3/10 str.	6	72.8	SHille	1	0	15	+0.5	0	1	1/10 ci-str.	8	0	19
Kiel	72.8	NE	2	0	14	-0.5	0		wolkenlos	8	73.0	NE	1	0	11	+1.0	0		wolkenlos	9	0	14
Warnemünde	73.4	SE	2	1	15	-0.5	3	4	2/10 str. a-str.	7	71.8	SE	1	0	13	0	0	1		8	0	0
Swinemünde	73.4	SE	2	1	15	-0.5	3	4	2/10 str. a-str.	7	73.4	SHille	0	1	12	0	0	4		9	0	17
Rügenwaldermünde	73.4	SE	2	1	15	-0.5	3	4	2/10 str. a-str.	7	78.1	EGE	3	Klar	4	+0.2	0			7	0	17
Danzig	76.4	SE	1	11	16	-0.5	3	10	6/10 ci-str.	7	76.8	SE	2	0	12	0	0	10	3/10 str. ci	8	0	16
Königsberg	77.5	S	3	0	15	-0.5	0	2.0	10	0	77.3	SE	2	0	9	0	0	0	1/10 ci	6	0	16
Memel	78.6	SSW	1	0	14	0	1	10	6/10 str.	7	77.7	SSW	3	0	10	-0.5	1	10	5/10 str.	8	0	2
Aachen	71.4	NE	1	0	20	0	1	2.0	10	6/10 str. a-str.	6	71.9	ENE	2	0	0	10	1/10 str. a-str.	8	0	21	
Löningen											72.4	NE	1	00	15	+0.5	0	4	wolkenlos	8	0	21
Magdeburg	72.6	SE	2	0	20	-0.5	0	4	1/10 str.	5	72.1	SE	1	2.0	13	+0.5	0	2	1/10 str.	8	0	2
Dresden	72.8	SE	3	0	18	-0.5	0	2.0	wolkenlos	5	73.0	SE	3	0	14	0	1	2.0	1/10 str.	6	0	18
Berlin	72.8	SE	1	0	20	-0.5	0	10	2/10 str. ci-str.	5	72.9	SHille	2	16	0	0	0.5	Nebel	7	0	20	
Grünberg Vösl.											73.2	SE	2	0	15	0	0	10	1/10 ci	8	0	20
Breslau	74.9	SE	2	0.2	14	-0.5	0	2.0	1/10 str.	5	74.8	E	2	0	12	0	0	10	wolkenlos	7	0	19
Frankfurt 4/M.	71.8	SHille	0	1	21	-0.5	0	4	wolkenlos	5	72.9	SHille	2	14	0	0	0.5	1/10 str.	8	0	20	
Friedrichshafen											73.6	"	27	11	0	0	3	0.5	Nebel	0	0	13
Bamberg											73.6	"	0	9	+0.5	0	4	wolkenlos	0	0	17	
Karlsruhe											72.3	SHille	0	1	0	0	50	wolkenlos	5	0	15	
München	72.7	SHille	0	0	12	0	4	10	wolkenlos	7	73.8	"	2.0	6	+0.5	0	0.5	Nebel	9	0	13	
Strassburg	71.7	NNW	1	0.0	18	-0.5	0	2			69.1	SHille	-	18	0	0	10					
Posen	75.6	SE	3	0	15	-0.5	0	10	2/10 str. a-str.	6	65.5	ESE	1	0	12	0	0	4	2/10 str.	9	0	19
Kehler Asten 852		SE	1	0	13	0	0	5.0	wolkenlos	8		SE	1	0	12	0	0	2.0	wolkenlos	0	0	15
Brocken 1148											67.7	E	3	0	11	0	0	10	1/10 str.	6	0	17
Fichtelberg 1213		SE	4	0	7	0	0	2.0	3/10 str. a-str.	8	67.8	SE	5	0	8	0	0	10	wolkenlos	8	0	10
Schneekoppe 1603																						
Zugspitze 2964		SSW	2	0	1	0	0	10	wolkenlos	8												

\*) Es beobachten statt um 2p und 7p: Kiel und Warnemünde um 8p, Aachen um 2<sup>15</sup>p, Dresden um 2<sup>05</sup>p und 7<sup>05</sup>p, Bamberg um 9<sup>15</sup>p, K' Asten 2<sup>00</sup>p, Brocken 2<sup>15</sup>p, Schneekoppe 9<sup>05</sup>p, Zugspitze 2<sup>16</sup>p, 9<sup>16</sup>p — Luftdruck der Bergstationen nicht auf Schwere und N-Meerespiegel reduziert.

### KÜSTENSTATIONEN UND FEUERSCHIFFE

NACHMITTAG und ABEND des VORTAGES	
List	
Bülk	2p 770.8 S 3, Wetter 00, T14, Sicht 20 Km, See 0
Arkona	2p SE 2, heiter, See 3
Aussenjade	
Marienleuchte	2p 773.5 ESE 2, Wetter 01, T14, Sicht 10 Km, See 1
Borkumriff	2p 772.2 ESE 1, Wetter 01, T18, W-T15, wolkenlos 7p 773.0 NE 1, " 21, T13, W-T14, Nebel, See 0
Amrumbank	2p NNE 1, Nebel, See 1 7p NNE 1, Dunst, " 1
Adlergrund	7p - wolkenlos, dazige Kimm, Sicht 60 m, See 1
Borkum	5p 772.6 E 1, Wetter 01, T17

HEUTE MORGEN	
List	
Bülk	8a 771.9 NE 3, Nebel, Sicht 1 Km, T10, See 0 10a 772.3 ENE 4, Wetter 24, T10, Sicht 1 Km, " 1
Arkona	8a E 1, Nebel, See 2
Aussenjade	8a NE 2, Nebel, See 2
Marienleuchte	
Borkumriff	8a 774.2 SE 3, Wetter 23, T12, W-T14, wolkenlos
Amrumbank	8a ENE 1, Nebel, See 1
Adlergrund	8a NNE 2, bedeckt, dichter Nebel, Sicht 50 m, See 2 11a E 1, bedeckt, dichter Nebel, " 50, " 2
Borkum	11a 774.8 E 2, Wetter 27, T12

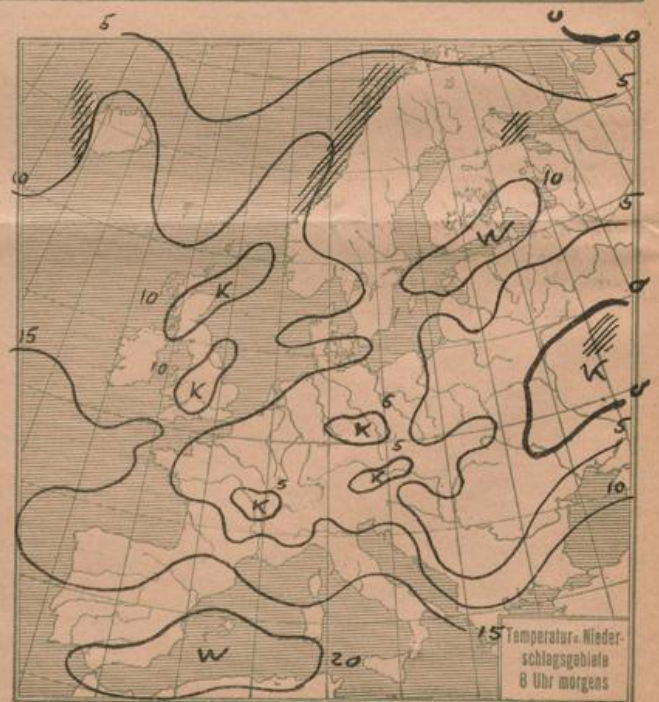
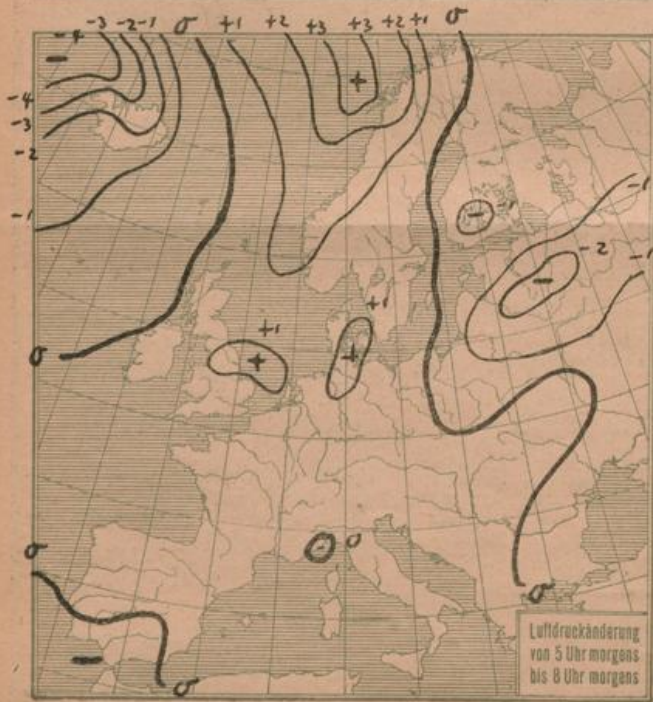
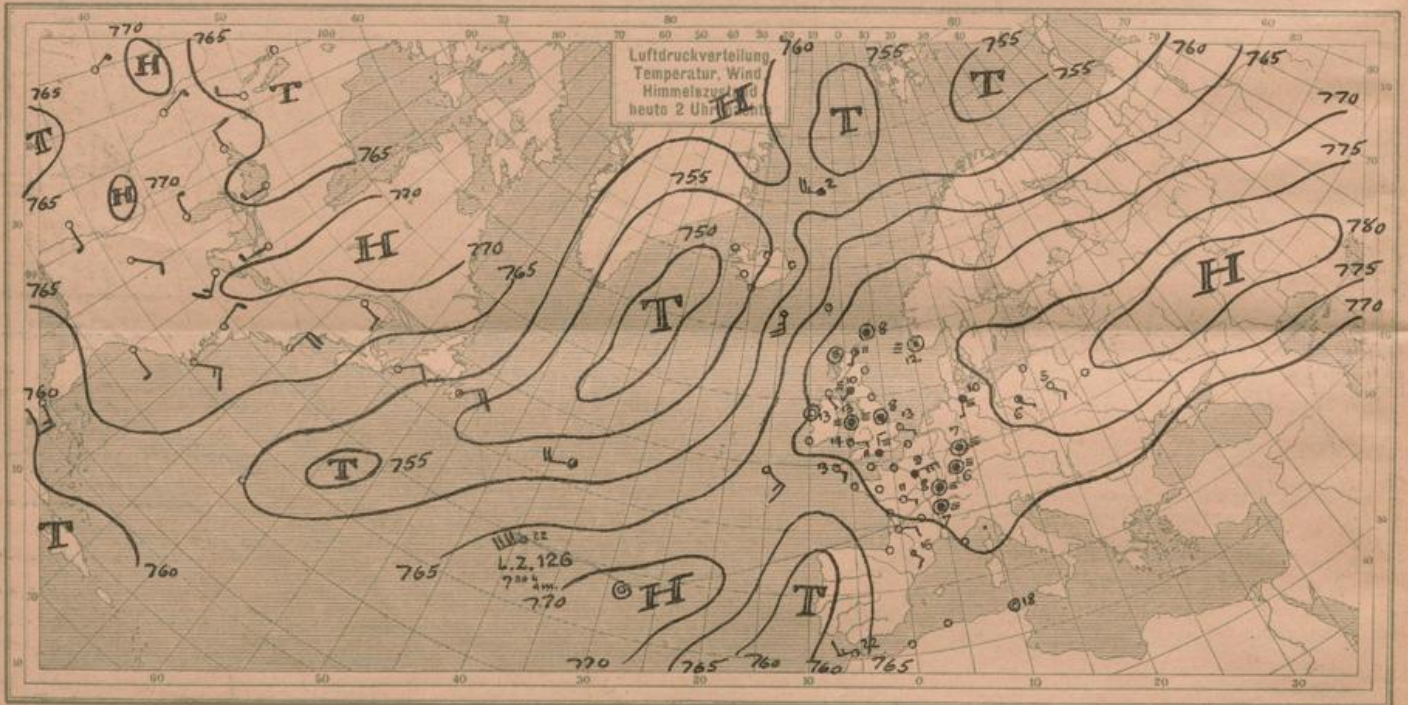
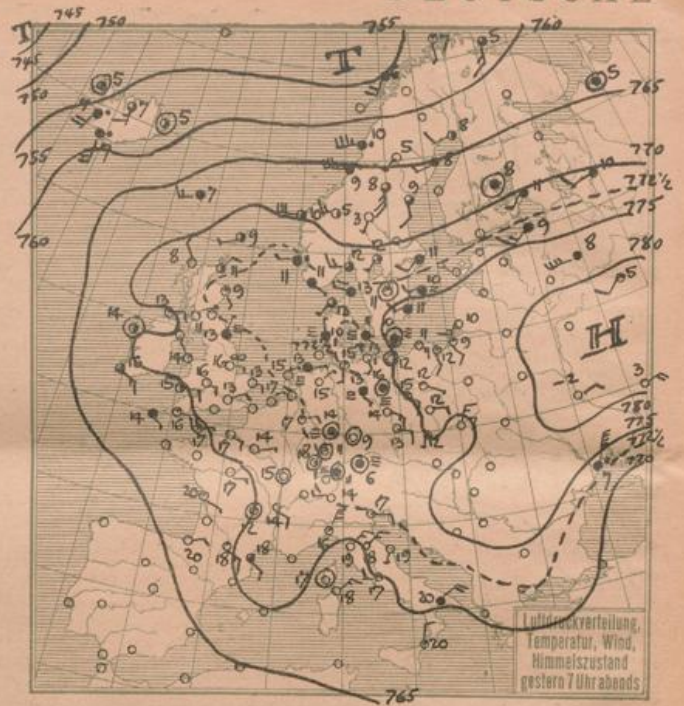
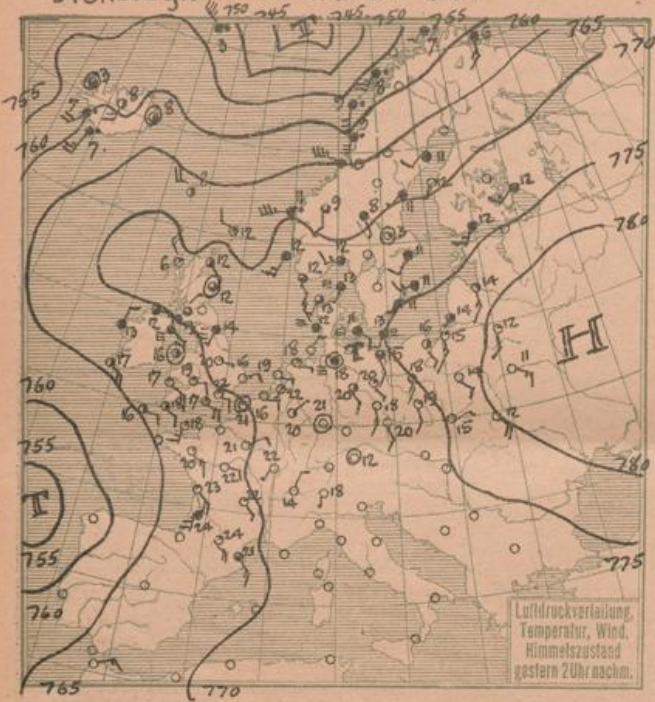
### HEUTE MORGEN 8 UHR

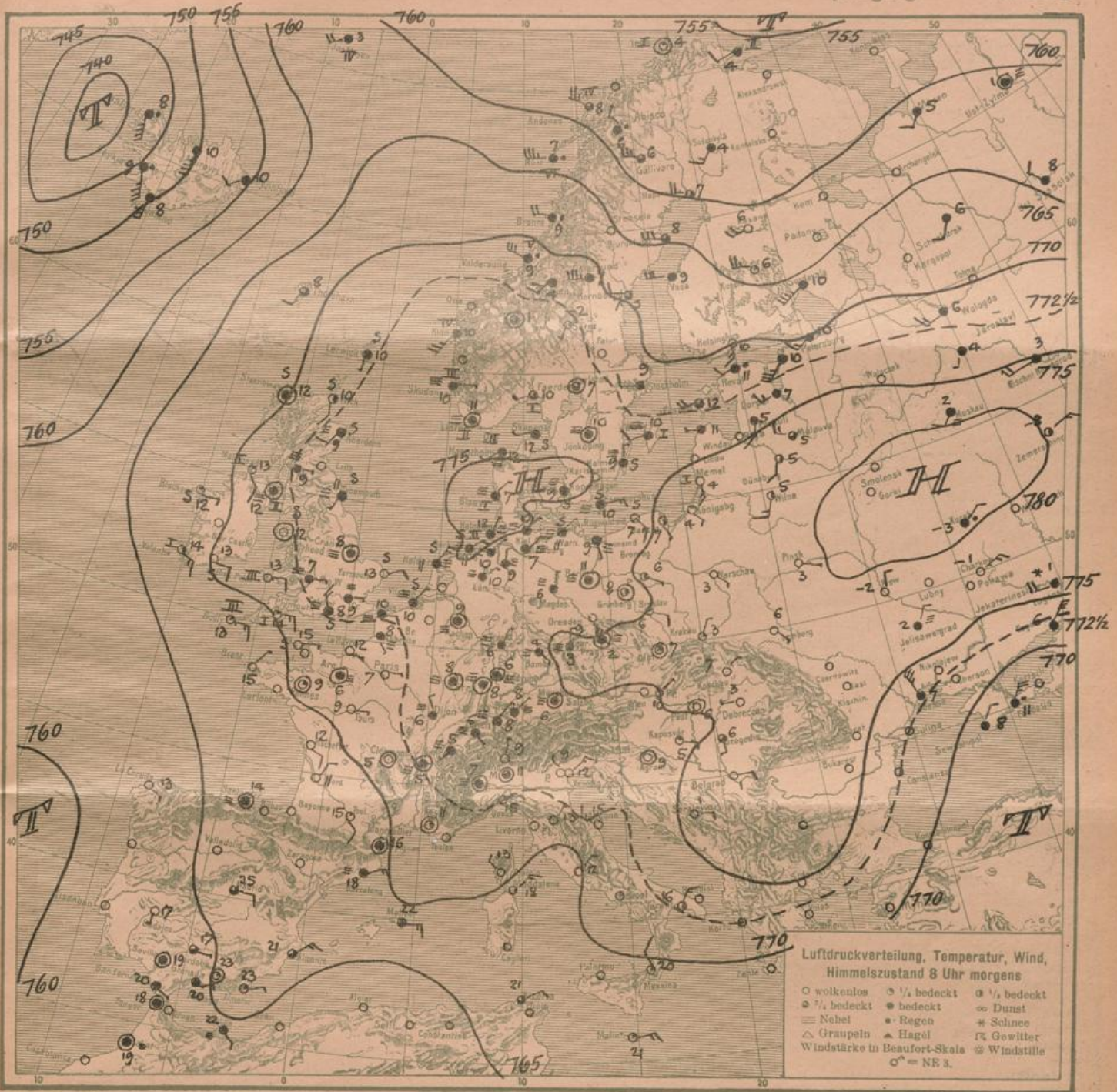
DEUTSCHE STATIONEN	Luftdruck	Wind	Wetter	Temp.	Luftdruck Char. u. Änd.	W	Sichtweite in Km	Wolken	Rel. Feuchtigk.	Min. See	
Borkum	775.0	NE	2	2.7	11	+1.0	4	0.5	Nebel	0	0
Wilhaven	74.9	NE	1	2.5	10	+0.5	4	0.2	Nebel	0	0
Helgoland	75.8	NNE	2	Nebel	12						
Altenwalde	74.5	E	2	2.7	8	+0.5	3	0.5	Nebel	0	0
Bremen	74.4	N	1	2.0	4	+0.5	4	0.05	Nebel	0	0
Hamburg	74.8	NE	1	2.0	7	+1.0	4	0.5	"	9	0
Gr. Borsfel		NE	1	2.0	8				"	0	0
Kiel	75.0	NE	1	2.7	10	+0.5	4		"	0	0
Warnemünde	73.9	NE	1	2.7	11	+0.5	4	0.5	"	0	0
Swinemünde	73.9	SE	1	2.4	9	+0.5	0	0.05	"	0	0
Rügenwaldermünde	74.0	SE	3	Klar	7	+0.2	0		"	9	0
Danzig	76.0	SE	1	0.5	7	-0.5	0	4	2/10 str. a-str.	8	0
Königsberg	75.8	SE	1	0	4	-0.5	0	2.0	2/10 str. a-str.	8	0
Memel	75.8	S	3	0	4	-1.0	1	4	5/10 str. a-str.	8	0
Aachen	73.9	SHille	2	2.0	9	+0.5	3	10	2/10 str. a-str.	4	0
Löningen	74.6	NE	1	2.7	10	+1.0	4	0.05	1/10 str.	0	0
Magdeburg	74.0	N	1	2.7	6	+0.5	4	0.05	Nebel	0	0
Dresden	72.8	SE	2	0	9	0	0	4	1/10 str. ci-str.	7	0
Berlin	73.3	SHille	2	11	-0.5	3	1	10	2/10 str. ci	8	0
Grünberg Vösl.	73.7	SHille	0	8	0	3	4	1/10 str.	0	0	
Breslau	74.9	ESE	2	0.2	6	+0.5	3	4	2/10 str. a-str.	8	0
Frankfurt 4/M.	74.0	NNE	1	2.7	6	+0.5	0	0.2	Nebel	0	0
Karlsruhe	73.5	SHille	2	2.4	6	0	0	0.5	"	0	0
Friedrichshafen	74.1	NE	1	2.7	8	0	4	0.5	"	0	0
Bamberg	74.8	SE	1	2.3	4	+0.5	1	0.2	"	0	0
München	74.5	SHille	2	2.4	6	+0.5	4	0.2	Nebel	0	0
Strassburg	73.5	"	2.5	8	+0.5	4	0.2	"			
Posen											
Kehler Asten 852		NE	3	2.0	10	0	0	2.0	Nebel	0	0
Brocken 1148	67.8	ENE	4	0	10	0	0	5.0	1/10 str. ci-str.	4	0
Fichtelberg 1213	68.1	SE	1	0	9	+0.5	0	5.0	2/10 str. a-str.	6	0
Schneekoppe 1603	67.5	SE	2	0	6	0	0	5.0	2/10 str. a-str.	1	0
Zugspitze 2964	58.0	NE	1	0	1	0	0	2.0	wolkenlos	2	0

\*) Es beobachten: Dresden 8<sup>05</sup>a, Karlsruhe 7<sup>45</sup>a, Schneekoppe 7<sup>05</sup>a, Zugspitze 7<sup>15</sup>a — Luftdruck der Bergstationen nicht auf Schwere und N-Meerespiegel reduziert.

Dienstag, den 14. Oktober 1924

DEUTSCHE





ALLGEMEINE ÜBERSICHT 8 Uhr morgens: *Dienstag, den 14. Oktober 1924*

Der Hochdruckkeil über Mitteleuropa hat sich einerseits bis nach England vorgeschoben, andererseits hat aber im Osten, besonders in Russland Druckfall eingesetzt. Das Hochdruckgebiet erscheint nun gespalten. Ueber Dänemark ist ein selbständiger Kern durch starken Druckanstieg entstanden, der mit nördlicher Luftströmung auf der Rückseite einer flachen Depression begann. Auch über Böhmen ist ein neuer Vorstoß hohen Druckes erfolgt, während der Hauptkern über Russland stark abgenommen hat. Auch in den Höhenwinden machen sich die Anzeichen des Umschwungs bemerkbar; es erfolgt je weiter nach Nordwesten umso tiefer ein langsames Rückdrehen des Windes nach Nord. Es wird sich also über dem Nordwesten Mitteleuropas ein Hochdruckgebiet selbständig entwickeln, während sich zwischen dieses und das russische Hoch eine schwache Depression einschleibt; die augenblickliche Uebergangslage bedingt den weitverbreiteten Nebel.

WETTERAUSSICHTEN AN DER DEUTSCHEN KÜSTE für *Mittwoch, den 15. Oktober 1924*

NORDSEE, westl. OSTSEE Schwache nordöstliche bis östliche Winde, zunächst neblig und wolkeig, später Aufklärung, mäßig warm, trocken.

mittlere OSTSEE: (Wetterwarte Swinemünde): Fortdauer der ruhigen, teils heiteren, teils nebeligen Witterung.

östl. OSTSEE: (Wetterwarte Königsberg): Schwache nördliche Winde, verstärkte Nebelneigung, zeitweise Trübung aber trocken, mäßig kühl.

Sturmwarnungen:

NACH AUFEICHNUNGEN DER REGISTRIERAPPARATE ZU HAMBURG SEIT GESTERN 8 UHR MORGENS (M.E.Z.)

Table with columns for STUNDE (9-12n, 1-8) and STATION (Wien, Zürich, etc.). Rows include Thermograph, Barograph, Anemograph, and Sonnenscheindauer in Min. Data includes wind direction, speed, and pressure.

AUFSTIEGE

Table with columns for STATION, Wind in m/s, Seehöhe, Zeit, Boden, 200, 500, 1000, 1500, 2000, 2500, 3000, 3500, 4000, 4500, 5000, Bemerkungen. Includes sub-sections for 'Heute morgen' and 'Gestern nachm. u. abend'.

SCHIFFSMELDUNGEN

Table with columns for Datum, Zeit, Breite, Länge, Luftdruck, Wind, Weiter, Temp., Luft-Wasser, W, Sichtweite, Wolken, See, Dünung. Lists ship sightings with coordinates and weather conditions.