

WETTERBERICHT DER DEUTSCHEN SEEWARTE

JAHRGANG 49 Nr. 292

Sonntag, d. 18. Oktober 1924

Mitteleuropäische Zeit — Luftdruck reduziert auf 0° Temperatur, N-Meerespiegel. Schwere in 45° Breite — Temperatur in Grad Celsius — Windst. nach Beaufortskala (12 = Orkan) — Wetter: 00 bis 09 wolkenlos bis halb bedeckt, 10-19 halb bis ganz bedeckt, 20-29 Dunst oder Nebel, 30-39 Schauer, 40-49 Riesregen, 50-59 sonstiger Regen, 60-69 Schnee, 70-79 Regen und Schnee gemischt, 80-89 Graupeln oder Hagel, 90-99 Gewitter — W = Witterungsverlauf seit der letzten Beobachtung: 0 = wolkenlos bis halb bedeckt, 1 = wolkig, 2 = anhaltend ganz bedeckt, 3 = Dunst oder Nebel, 4 = dichter Nebel, 5 = Schauer, 6 = Regen oder Riesregen, 7 = Schnee, 8 = Graupeln oder Hagel, 9 = Gewitter — Relative Feuchtigkeit: 0 = 95-100%, 9 = 90-94%, 8 = 80-89%, 7 = 70-79%, 6 = 60-69%, 5 = 50-59%, 4 = 40-49%, 3 = 30-39%, 2 = 20-29%, 1 = 10-19%.

NACHMITTAG UND ABEND DES VORTAGES

DEUTSCHE STATIONEN	NACHMITTAG 2 UHR								ABEND 7 UHR															
	Luftdruck	Wind	Wetter	Temp.	Luftdruck	W	Sichtweite in km	Wolken	Rel. Feucht.	Niederschlag	Min.	See	Luftdruck	Wind	Wetter	Temp.	Luftdruck	W	Sichtweite in km	Wolken	Rel. Feucht.	Niederschlag	Min.	See
Borkum	760.0	WNW 3	2	12	-0.5	3	2	10/10	0	0	0	0	767.0	NNW 3	12	12	+0.5	1	2.0	5/10	0	0	0	0
Halbhoof	-	WNW 5	bed.	-	-	-	-	-	-	-	-	-	-	NW 5	1/2 bed.	-	-	-	-	-	-	-	-	-
Altenwälder Bremen	65.2	W 3	2	11	-1.0	2	4	10/10	0	0	0	0	65.1	NW 2	16	10	0	5	2.0	2/10	0	0	0	0
Hamburg	66.3	WNW 2	2.5	10	-1.0	3	1	10/10	0	0	0	0	65.5	WNW 4	7.5	10	0	5	1	10/10	0	0	0	0
Kiel	65.5	SW 2	11	11	+1.0	2	-	10/10	0	0	0	0	65.1	W 2	0.1	8	+0.5	0	1	10/10	0	0	0	0
Warnemünde	65.5	SW 2	11	11	+1.0	2	-	10/10	0	0	0	0	65.0	SW 2	11	9	-1.5	2	0.5	10/10	0	0	0	0
Swinemünde	65.1	SW 3	0.1	12	-3.0	0	10	10/10	0	0	0	0	65.4	W 3	11	10	-1.0	1	4	10/10	0	0	0	0
Rügenwäldermünde	67.3	WNW 2	11	12	-1.5	3	2	10/10	0	0	0	0	67.1	W 1	11	10	-1.4	0	1	10/10	0	0	0	0
Danzig	67.3	WNW 2	11	12	-1.5	3	2	10/10	0	0	0	0	67.5	WNW 3	0.1	9	-1.0	0	2.0	10/10	0	0	0	0
Königsberg	66.8	W 3	10	12	-1.0	1	2.0	10/10	0	0	0	0	65.9	SWW 1	0.1	8	-1.5	0	1	10/10	0	0	0	0
Memel	67.0	NW 4	11	12	-1.0	2	1.0	10/10	0	0	0	0	67.7	NNW 2	12	11	-1.0	2	1.0	10/10	0	0	0	0
Aachen	68.7	W 3	2.5	10	0	3	10	10/10	0	0	0	0	68.7	W 3	2.5	8	0	2	4	10/10	0	0	0	0
Löningen	-	-	-	-	-	-	-	-	-	-	-	-	67.1	W 1	11	10	-	0	5	1	10/10	0	0	0
Magdeburg	66.8	ESE 1	2.4	12	-1.5	3	2	10/10	0	0	0	0	66.8	W 2	12	11	-	0	1	4	10/10	0	0	0
Dresden	66.8	NW 1	0.1	14	-0.5	0	2.0	10/10	0	0	0	0	65.9	SE 3	0.1	8	+0.5	0	2.0	10/10	0	0	0	0
Berlin	66.3	SE 2	2.6	14	-1.0	0	2	10/10	0	0	0	0	65.1	W 1	12	10	-	0	1	10/10	0	0	0	0
Grünberg 1/6 Sch.	67.6	ESE 2	0.1	12	-1.0	3	2.0	10/10	0	0	0	0	64.4	SWW 2	0.1	9	-1.0	0	2.0	10/10	0	0	0	0
Breslau	67.6	ESE 2	0.1	12	-1.0	3	2.0	10/10	0	0	0	0	68.0	SE 1	0.1	8	-1.0	0	4	10/10	0	0	0	0
Frankfurt a/M.	68.3	WNW 3	11	12	-0.5	3	4	10/10	0	0	0	0	68.0	SW 3	2.7	8	+0.5	3	2	10/10	0	0	0	0
Friedrichshafen	-	-	-	-	-	-	-	-	-	-	-	-	68.1	NNE 1	0.1	8	+0.5	1	2.0	10/10	0	0	0	0
Bamberg	-	-	-	-	-	-	-	-	-	-	-	-	68.0	Stille	11	7	+0.5	0	4	10/10	0	0	0	0
Karlsruhe	-	-	-	-	-	-	-	-	-	-	-	-	68.4	E 1	2.1	9	+0.5	0	2	10/10	0	0	0	0
München	67.8	W 1	10	11	-1.0	3	10	10/10	0	0	0	0	69.1	Stille	2.0	8	+0.5	1	1	10/10	0	0	0	0
Strassburg	68.7	Stille	11	10	-0.5	7	2	10/10	0	0	0	0	68.3	Stille	1	0.0	-	-1.0	1	4	10/10	0	0	0
Posen	68.7	WNW 3	11	12	-1.5	1	4	10/10	0	0	0	0	66.3	Stille	1	0.0	-	-1.0	1	4	10/10	0	0	0
Kahler Asten 852	-	SW 3	12	6	-1.0	0	2.0	10/10	0	0	0	0	-	W 3	2.7	5	-0.5	1	0.5	10/10	0	0	0	
Brocken 1148	-	-	-	-	-	-	-	-	-	-	-	-	66.5	WNW 5	2.7	3	-0.5	0	0.5	10/10	0	0	0	0
Fichtelberg 1213	66.7	W 2	0.1	7	+1.0	0	5.0	10/10	0	0	0	0	66.9	WNW 3	0.1	3	-	0	3	4	10/10	0	0	0
Schneekoppe 1603	-	-	-	-	-	-	-	-	-	-	-	-	65.3	NW 3	0.1	-	-	0	10	10/10	0	0	0	
Zugspitze 2964	53.2	WNW 2	0.0	-	0	8	4	10/10	0	0	0	0	53.3	NW 3	0.1	-	-	0	10	10/10	0	0	0	

*) Es beobachten statt um 2p und 7p: Kiel und Warnemünde um 8p, Aachen um 2¹⁰p, Dresden um 2⁰⁵p und 7⁰⁵p, Bamberg um 9¹⁰p, K. Asten 2⁰⁰p, Brocken 2¹⁵p, Schneekoppe 2⁰⁵p, Zugspitze 2¹⁰p, 9¹⁰p — Luftdruck der Bergstationen nicht auf Schwere und N-Meerespiegel reduziert.

KÜSTENSTATIONEN UND FEUERSCHIFFE

NACHMITTAG und ABEND des VORTAGES	
List	
Bülk	2p 763.7 W 3, Wetter 24, T 10, Sicht 2 Km, See 2 7p 761.4 NW 5, " 05, T 10, " 10, " 1
Arkona	7p W 2, bedeckt, See 3
Aussenjade	
Marienleuchte	7p 764.1 SW 3, Wetter 25, T 10, Sicht 4 Km, See 0
Borkumriff	2p 764.7 NW 3, Wetter 13, T 12, W T 10, 10/10 str. an 7p 767.0 NW 4, " 12, T 10, W T 14, 10/10 an bed.
Amrumbank	2p WNW 3, bedeckt, See 2 7p NW 5, hater, " 4
Adlergrund	7p W 4, bedeckt, Sicht 5.0 Km, See 4
Borkum	5p 766.4 WNW 3, Wetter 10, T 12
HEUTE MORGEN	
List	
Bülk	11a 761.6 NNW 0, Wetter 01, T 10, Sicht 5.0 Km, See 2
Arkona	8a NW 5, wolkig, See 5
Aussenjade	8a NNW 5, bedeckt, See 3
Marienleuchte	8a 763.1 WNW 7, Wetter 15, T 10, Sicht bed. 5 8a 763.2 WNW 7, " 11, T 11, " 20 Km, See 5
Borkumriff	8a 768.0 NNW 4, Wetter 11, T 11, W T 13, 10/10 an bed.
Amrumbank	8a NW 5, bedeckt, See 4
Adlergrund	
Borkum	

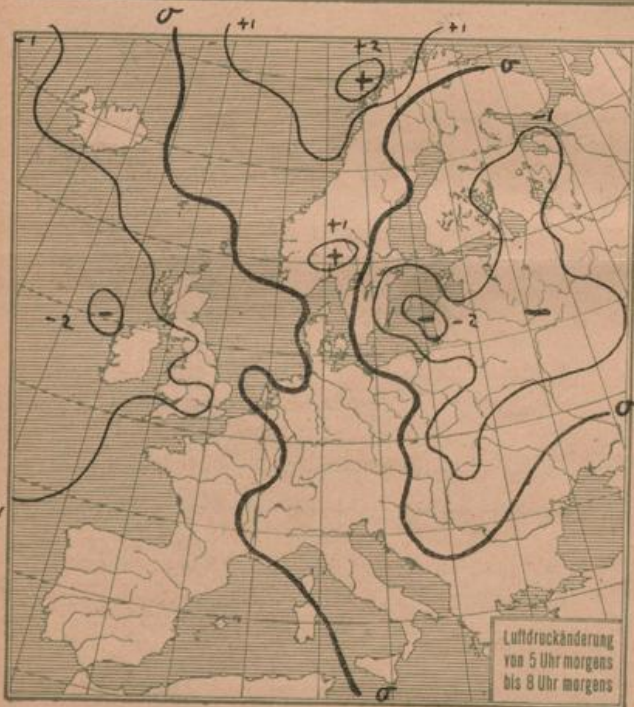
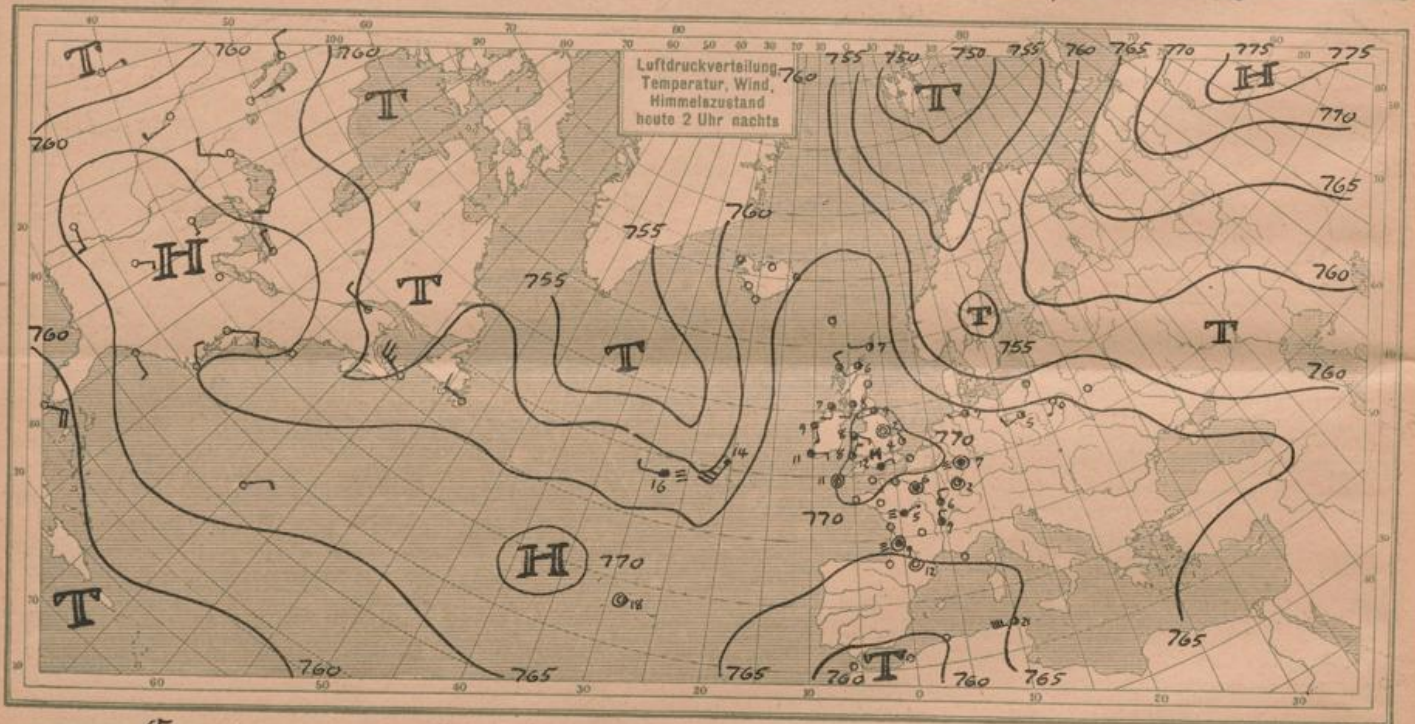
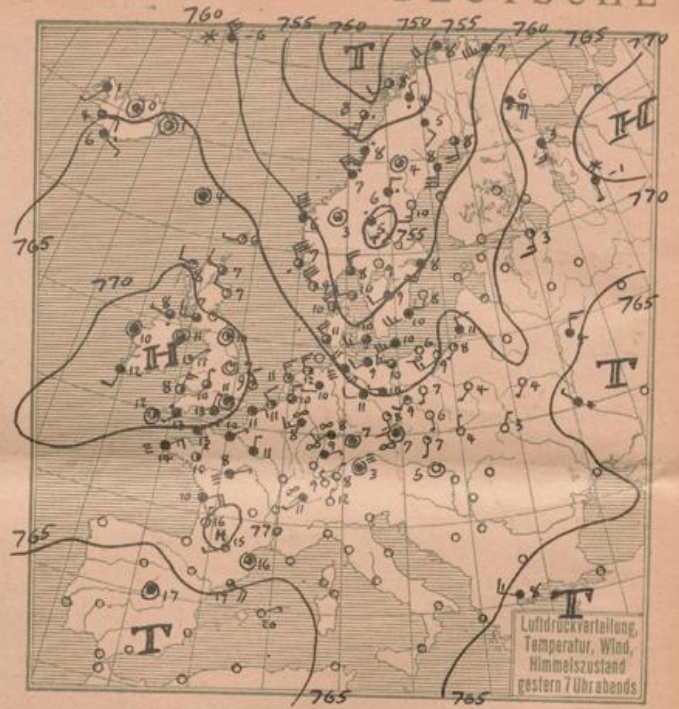
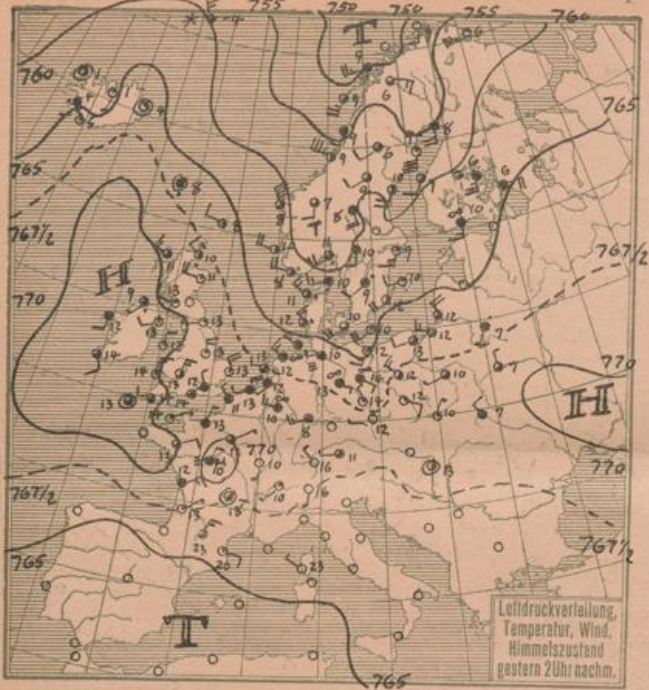
HEUTE MORGEN 8 UHR

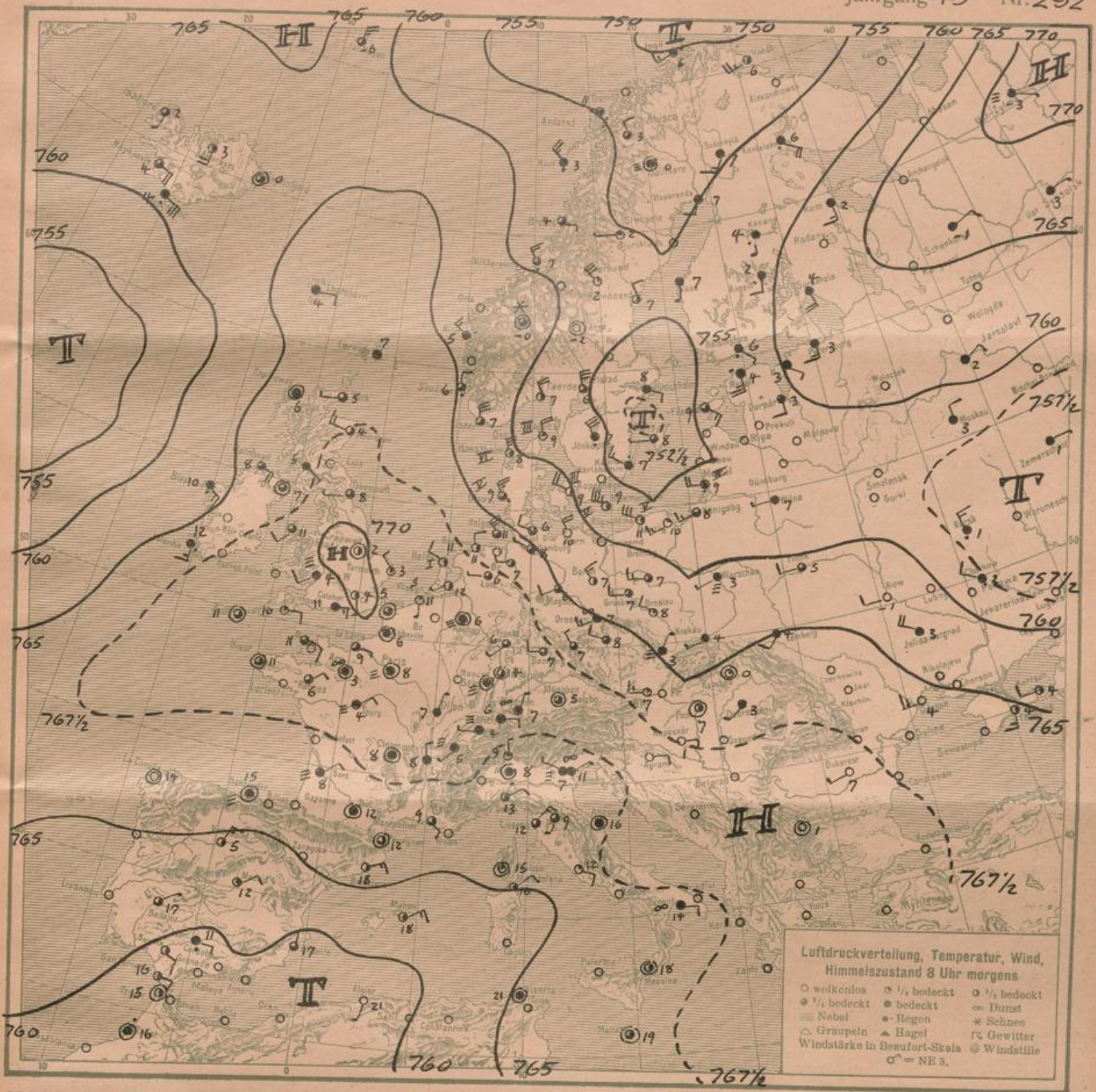
DEUTSCHE STATIONEN	Luftdruck	Wind	Wetter	Temp.	Luftdruck	W	Sichtweite in km	Wolken	Rel. Feucht.	Niederschlag	Min.	See
Borkum	767.5	NNW 2	0.0	11	-0.5	0	2.0	5/10	0	0	0	0
W'haven	072	W 3	12	6	-	0	5	10	0	0	0	0
Halbhoof	66.5	NW 5	1/2 bed.	11	-	0	5	10	0	0	0	0
Altenwälder Bremen	65.2	NW 3	11	9	-	0	1	5.0	0	0	0	0
Hamburg	66.8	W 2	10	7	-	0	0	6.0	0	0	0	0
Gr. Borsfel	65.9	WNW 1	11	8	-	0	1	4	0	0	0	0
Kiel	65.4	SW 2	11	7	+	0.5	0	-	0	0	0	0
Warnemünde	65.7	WNW 4	0.1	10	-	0	1	1.0	0	0	0	0
Swinemünde	65.1	SW 3	11	10	-	0	1	4	0	0	0	0
Rügenwäldermünde	59.3	WNW 6	1/2 bed.	11	-0.4	0	6	10/10	0	0	0	0
Danzig	58.5	WNW 3	0.1	10	-0.5	0	5.0	10/10	0	0	0	0
Königsberg	57.5	WNW 3	0.6	8	-1.0	5	2	10/10	0	0	0	0
Memel	57.0	W 4	3.0	9	-2.0	5	10	10/10	0	0	0	0
Aachen	68.7	Stille	2.7	0	+	0	3	1	0	0	0	0
Löningen	68.9	W 1	11	6	-0.5	1	2	10/10	0	0	0	0
Magdeburg	66.7	WNW 2	12	7	+0.5	5	1.0	10/10	0	0	0	0
Dresden	66.8	WNW 3	2.7	7	+0.5	3	2	10/10	0	0	0	0
Berlin	65.0	NW 3	0.0	7	-	0	1	4	0	0	0	0
Grünberg 1/6 Sch.	64.0	W 3	11	7	+0.5	4	4	10/10	0	0	0	0
Breslau	64.4	WNW 2	0.9	8	+0.5	6	4	10/10	0	0	0	0
Frankfurt a/M.	69.3	Stille	11	0	-	0	0.5	8/10	0	0	0	0
Karlsruhe	69.0	Stille	11	4	-	0	1	10	0	0	0	0
Friedrichshafen	68.8	NNE 1	2.7	7	+0.5	3	2	10/10	0	0	0	0
Bamberg	68.0	W 2	1.0	7	+0.5	2	4	10/10	0	0	0	0
München	69.3	Stille	11	5	+	0	3	10	0	0	0	0
Strassburg	69.5	"	2.9	6	-	0	0.2	10/10	0	0	0	0
Posen	68.7	W 3	11	7	+	0	1	10	0	0	0	0
Kahler Asten 852	-	NW 1	11	3	-	0	2	10	0	0	0	0
Brocken 1148	66.7	WNW 5	2.7	1	-0.5	7	0.5	10/10	0	0	0	0
Fichtelberg 1213	66.9	NW 6	2.7	0	-	0	7	0.5	0	0	0	0
Schneekoppe 1603	67.8	NW 6	2.7	-1	-0.5	7	0.5	10/10	0	0	0	0
Zugspitze 2964	53.2	WNW 2	0.1	-	0	0	2.0	10/10	0	0	0	0

*) Es beobachten: Dresden 8⁰⁵a, Karlsruhe 7⁴⁵a, Schneekoppe 7⁰⁵a, Zugspitze 7⁴⁵a Luftdruck der Bergstationen nicht auf Schwere und N-Meerespiegel reduziert.

Sonnabend, 18. Oktober 1924

DEUTSCHE





ALLGEMEINE ÜBERSICHT 8 Uhr morgens: Sonnabend, 18. Oktober 1924

Die Warmluftströmung auf der Vorderseite des weit nach Süden ausgreifenden Ausläufers der Eismeerdepres-sion hat den hohen Druck über Mitteleuropa gänzlich abgetragen. Die kalte Front des Tiefausläufers hat beim Uberschreiten des norwegischen Gebirgszuges in Lee desselben ein Seitief entwickelt, das der in Westwärtsentwicklung begriffenen russischen Zy-kone südostwärts entgegenzieht. Die Rückseitenluftströmung, vom Eismeer über Norwegen südwärts nach Mitteleuropa hineingreifend und Abkühlung verursachend, stützt zunächst noch den ihr folgenden Hochdruckkeil. Das westliche Hoch ist jedoch weiter im Abbau be-griffen, wie die Temperaturzunahme über England und die dort herrschende südwestliche Höhenströmung zeigten. Für morgen wird die Nordsee jedoch noch unter dem Einfluß der divergierenden, trockenen Luftströmungen des hohen Druckes stehen, während die Ostsee noch Rückseitenwetter aufweisen wird.

WETTERAUSSICHTEN AN DER DEUTSCHEN KÖSTE für Sonntag, 19. Oktober 1924

- NORDSEE, westl. OSTSEE** Abflauende, auf südliche Richtungen drehende Winde, wolkig, tags etwas milder, nachts starke Abkühlung, vorwiegend trocken.
- mittlere OSTSEE: (W. Swinemünde)** Abflauende Nordwestwinde, nachts über zurückdrehend, zunächst heiter und sichtbar, später zunehmende Bewölkung, vorübergehend kühler.
- östl. OSTSEE: (W. Königsberg)** Frische, dann abflauende nordwestliche Winde, wolkig bis heiter, höchstens vereinzelt noch Regenschauer, weitere Abkühlung.
- Windwarnungen:** (W. Königsberg) Gefahr in Böen stark auffrischender, später nordwestlicher Winde; Signalball.
" (W. Swinemünde) Gefahr starker NW Böen; Signalball.

NACH AUFEICHNUNGEN DER REGISTRIERAPPARATE ZU HAMBURG SEIT GESTERN 8 UHR MORGENS (M.E.Z.)

Table with columns for STUNDE (9-12n, 1-8) and STATION (Wien, Zürich, Helder, etc.). Rows contain weather data for Thermograph, Barograph, Anemograph, and Sonnenscheindauer.

AUFSTIEGE

Table with columns for STATION, Wind in m/s, Seehöhe, Zeit, Boden, 200, 500, 1000, 1500, 2000, 2500, 3000, 3500, 4000, 4500, 5000, Bemerkungen. Includes sub-headers for 'Heute morgen' and 'Gestern nachm. u. abends'.

SCHIFFSMELDUNGEN

Table with columns for Datum, Zeit, Breite, Länge, Luftdruck, Wind, Wetter, Temp. Luft/Wasser, W, Sichtweite, Wolken, See, Dünung, and a second set of identical columns.