

WETTERBERICHT DER DEUTSCHEN SEEWARTE

JAHRGANG 49 Nr. 295

Dienstag, d. 21. Oktober 1924

Mitteleuropäische Zeit — Luftdruck reduziert auf 0° Temperatur, N-Meeresspiegel. Schwere in 45° Breite — Temperatur in Grad Celsius — Windstärk nach Beaufortskala (12 = Orkan) — Wetter: 00 bis 09 wolkenlos bis halb bedeckt, 10-19 halb bis ganz bedeckt, 20-29 Dunst oder Nebel, 30-39 Schauer, 40-49 Rieselregen, 50-59 sonstiger Regen, 60-69 Schnee, 70-79 Regen und Schnee gemischt, 80-89 Graupeln oder Hagel, 90-99 Gewitter — W = Witterungsverlauf seit der letzten Beobachtung: 0 = wolkenlos bis halb bedeckt, 1 = wolkelig, 2 = anhaltend ganz bedeckt, 3 = Dunst oder Nebel, 4 = dichter Nebel, 5 = Schauer, 6 = Regen oder Rieselregen, 7 = Schnee, 8 = Graupeln oder Hagel, 9 = Gewitter — Relative Feuchtigkeit: 0 = 95-100%, 9 = 90-94%, 8 = 80-89%, 7 = 70-79%, 6 = 60-69%, 5 = 50-59%, 4 = 40-49%, 3 = 30-39%, 2 = 20-29%, 1 = 10-19%.

NACHMITTAG UND ABEND DES VORTAGES

| DEUTSCHE STATIONEN | NACHMITTAG 2 UHR | | | | | | | ABEND 7 UHR | | | | | | | | | | | | | | |
|--------------------|------------------|------|--------|-------|-------------------------|------|------------------|-------------|---------------|------|-----------|------|--------|-------|-------------------------|------|------------------|--------|---------------|-----|----|----|
| | Luftdruck | Wind | Wetter | Temp. | Luftdruck Char. u. Änd. | W | Sichtweite in km | Wolken | Rel. Feuchtg. | See | Luftdruck | Wind | Wetter | Temp. | Luftdruck Char. u. Änd. | W | Sichtweite in km | Wolken | Rel. Feuchtg. | See | | |
| Borkum | 753.3 | N | 3 | 3.6 | 12 | - | 0.5 | 2.0 | 100 | 0 | 754.3 | W | 3 | 3.0 | 12 | +1.0 | 5 | 10 | 100 | 0 | 1 | |
| Halbholand | - | WSW | 5 | bed. | - | - | - | - | - | - | 52.0 | WSW | 3 | 10 | - | 0 | 5 | 10 | 100 | 0 | 12 | |
| Altenwalde | 52.0 | SW | 2 | 5.2 | 10 | -0.5 | 6 | 2 | 10 | 100 | 52.0 | WSW | 3 | 10 | +1.0 | 6 | 4 | 10 | 100 | 0 | 12 | |
| Bremen | - | - | - | - | - | - | - | - | - | - | 54.0 | W | 3 | 10 | +1.0 | 6 | 4 | 10 | 100 | 0 | 12 | |
| Hamburg | 59.0 | SW | 2 | 10 | 9 | -1.0 | 5 | 4 | 10 | 100 | 59.0 | WSW | 3 | 10 | 0 | 5 | 2 | 10 | 100 | 0 | 12 | |
| Kiel | 59.3 | S | 2 | 13 | 8 | -1.0 | 6 | - | 10 | 100 | 59.3 | WSW | 3 | 10 | 0 | 5 | 2 | 10 | 100 | 0 | 12 | |
| Warnemünde | - | - | - | - | - | - | - | - | - | - | 59.1 | SSE | 2 | 11 | 0 | 6 | - | 10 | 100 | 0 | 12 | |
| Swinemünde | 55.5 | S | 3 | 11 | 11 | -1.5 | 2 | 10 | 100 | 59.1 | SSE | 2 | 11 | 0 | 6 | - | 10 | 100 | 0 | 12 | | |
| Rügenwaldermünde | - | - | - | - | - | - | - | - | - | - | 54.5 | SW | 3 | 10 | -0.5 | 6 | 4 | 10 | 100 | 0 | 12 | |
| Danzig | 58.7 | SSE | 3 | 11 | 10 | -1.0 | 1 | 4 | 10 | 100 | 54.5 | SSE | 3 | 10 | -0.7 | 2 | - | 10 | 100 | 0 | 12 | |
| Königsberg | 59.4 | SSE | 2 | 11 | 9 | -1.0 | 1 | 2.0 | 10 | 100 | 57.5 | WSW | 2 | 11 | 0 | 6 | 4 | 10 | 100 | 0 | 12 | |
| Memel | 60.0 | SW | 2 | 3.0 | 9 | -0.5 | 5 | 10 | 100 | 57.9 | WSW | 3 | 11 | 9 | +0.5 | 2 | 10 | 100 | 0 | 12 | | |
| Aachen | 57.3 | SW | 4 | 16 | 12 | - | 0 | 1 | 2.0 | 100 | 55.9 | WSW | 3 | 11 | 9 | +0.5 | 2 | 10 | 100 | 0 | 12 | |
| Lönningen | - | - | - | - | - | - | - | - | - | - | 58.3 | SW | 4 | 11 | 11 | +0.9 | 2 | 4 | 10 | 100 | 0 | 12 |
| Magdeburg | 56.0 | SW | 1 | 10 | 10 | -1.0 | 6 | 10 | 100 | 55.7 | WSW | 3 | 11 | 9 | +0.5 | 2 | 10 | 100 | 0 | 12 | | |
| Dresden | 57.5 | SW | 4 | 11 | 9 | -0.5 | 6 | 10 | 100 | 55.9 | WSW | 3 | 11 | 9 | +0.5 | 2 | 10 | 100 | 0 | 12 | | |
| Berlin | 53.0 | SW | 3 | 12 | 11 | -1.0 | 5 | 10 | 100 | 60.0 | SW | 2 | 12 | 7 | -0.5 | 6 | 10 | 100 | 0 | 12 | | |
| Grünberg 1/2 Schl. | - | - | - | - | - | - | - | - | - | - | 58.3 | SW | 4 | 11 | 11 | +0.9 | 2 | 4 | 10 | 100 | 0 | 12 |
| Breslau | 57.6 | SW | 2 | 11 | 10 | -0.5 | 6 | 10 | 100 | 55.7 | WSW | 3 | 11 | 9 | +0.5 | 2 | 10 | 100 | 0 | 12 | | |
| Frankfurt 4/M. | 58.9 | SW | 3 | 11 | 9 | -0.5 | 6 | 2 | 10 | 100 | 59.8 | WSW | 3 | 10 | 9 | +1.0 | 6 | 4 | 10 | 100 | 0 | 12 |
| Friedrichshafen | - | - | - | - | - | - | - | - | - | - | 61.4 | WSW | 1 | 11 | 10 | +0.5 | 1 | 10 | 100 | 0 | 12 | |
| Bamberg | - | - | - | - | - | - | - | - | - | - | 60.8 | A | 1 | 11 | 8 | +0.5 | 6 | 2 | 10 | 100 | 0 | 12 |
| Karlsruhe | - | - | - | - | - | - | - | - | - | - | 60.8 | SW | 2 | 12 | 10 | +1.0 | 6 | 4 | 10 | 100 | 0 | 12 |
| München | - | - | - | - | - | - | - | - | - | - | 61.5 | WSW | 3 | 10 | 9 | +1.5 | 6 | 2 | 10 | 100 | 0 | 12 |
| Strassburg | 59.1 | S | 2 | 11 | 11 | 0 | 0 | 10 | 100 | 61.5 | WSW | 3 | 10 | 9 | +1.5 | 6 | 2 | 10 | 100 | 0 | 12 | |
| Posen | 58.4 | SW | 2 | 3.0 | 8 | -1.5 | 6 | 10 | 100 | 58.8 | SW | 1 | 11 | 6 | - | 0 | 6 | 10 | 100 | 0 | 12 | |
| Kahler Asten 852 | - | SW | 3 | 5.1 | 8 | - | 0 | 1 | 10 | 100 | - | - | - | - | - | - | - | - | - | - | - | |
| Brocken 1148 | - | - | - | - | - | - | - | - | - | - | - | - | - | - | - | - | - | - | - | - | - | |
| Fichtelberg 1213 | - | - | - | - | - | - | - | - | - | - | - | - | - | - | - | - | - | - | - | - | - | |
| Schneekoppe 1603 | - | - | - | - | - | - | - | - | - | - | - | - | - | - | - | - | - | - | - | - | - | |
| Zugspitze 2964 | 527.3 | WSW | 3 | 0.2 | -0.2 | 0 | 0 | 2.0 | wolkenlos | 0 | 527.5 | NW | 3 | 0.2 | -0.2 | 0 | 7 | 0.0 | 10 | 100 | 0 | -1 |

*) Es beobachten stahl um 2p und 7p : Kiel und Warnemünde um 8p, Aachen um 2¹⁰p, Dresden um 2⁰⁵p und 7⁰⁵p, Bamberg um 9¹⁰p, K¹ Asten 2⁰⁰p, Brocken 2¹⁵p, Schneekoppe 9⁰⁵p, Zugspitze 2¹⁰p, 9¹⁰p — Luftdruck der Bergstationen nicht auf Schwere und N-Meeresspiegel reduziert.

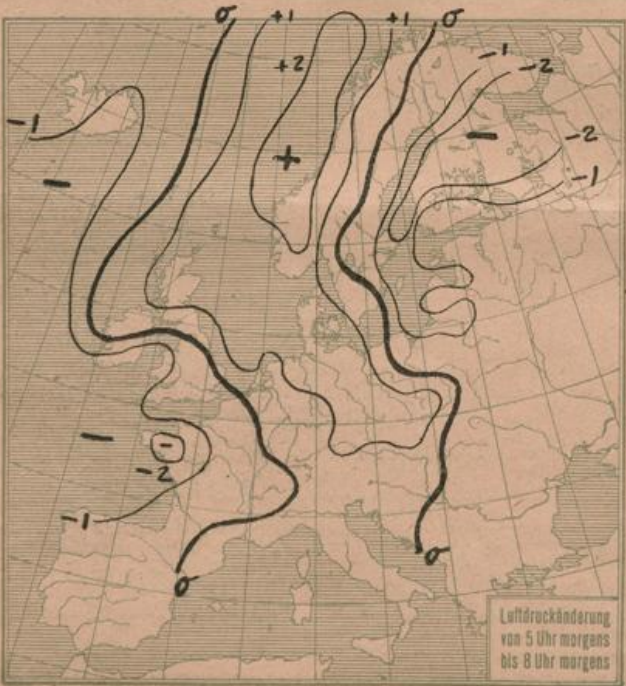
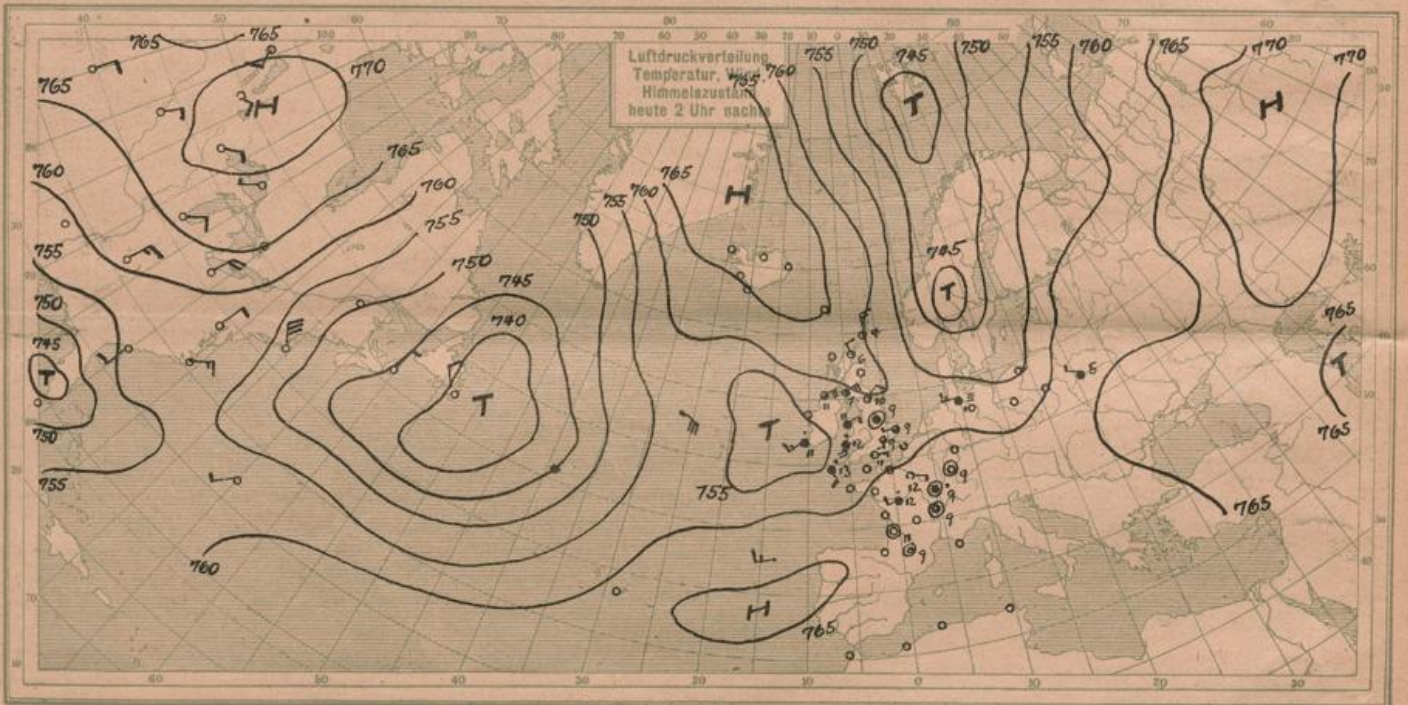
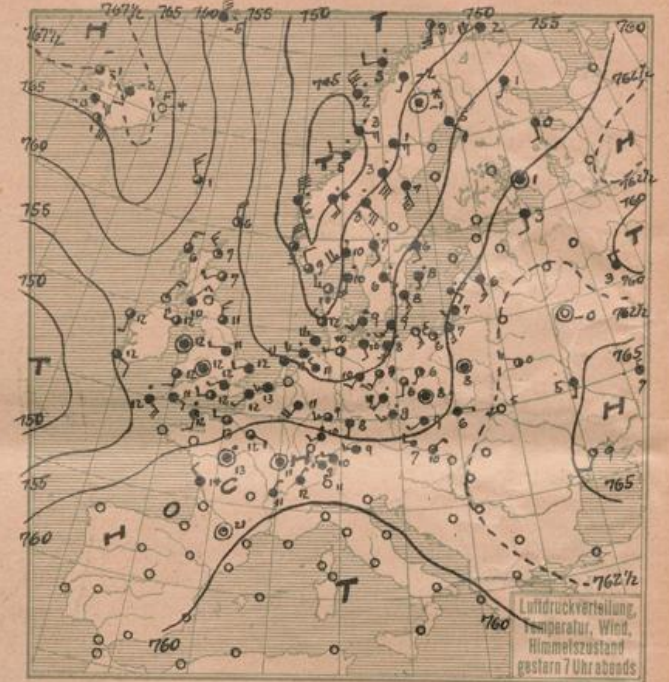
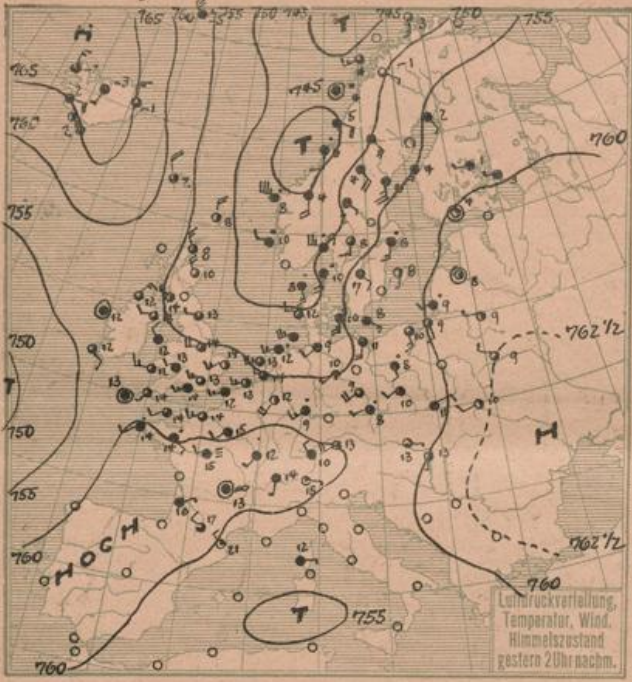
KÜSTENSTATIONEN UND FEUERSCHIFFE

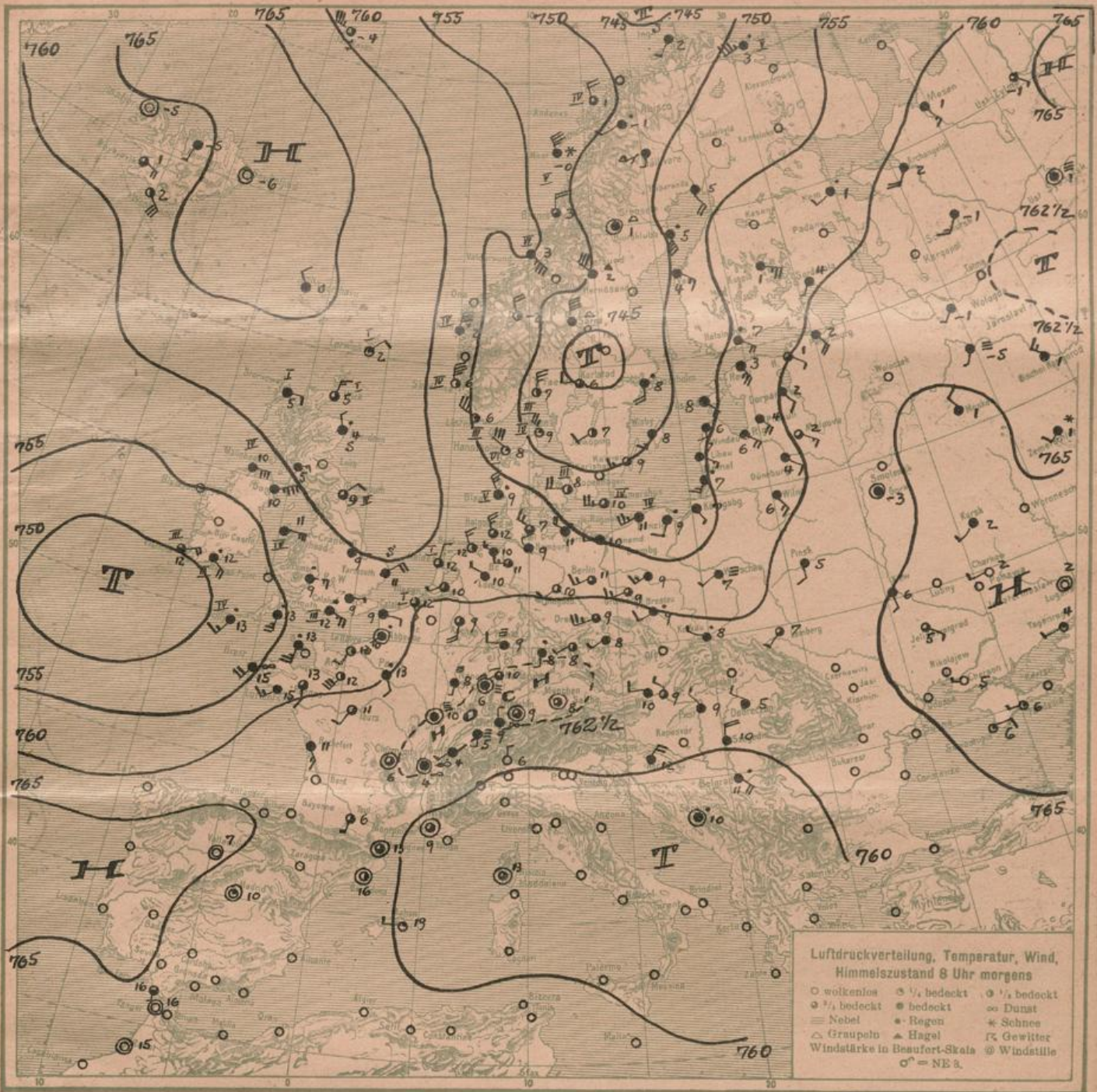
| NACHMITTAG und ABEND des VORTAGES | |
|-----------------------------------|-------------------------------------------------------|
| List | |
| Bülk | 2p. 751.2 SW 2, Wetter 20, Sicht 4 Km, T. 9, See 2. |
| Arkona | 7p. 750.9 WSW 4, " 05, " 10, " T. 4, " 1 |
| Aussenjade | 7p. S. 4, bedeckt, See 4. |
| Marienlaute | |
| Borkumriff | 2p. 752.3 WNW 4, Wetter 12, L-T. 12, W-T. 3, See 2. |
| Amrumbank | 2p. WNW 4, bed. See 4. |
| Adlergrund | 7p. S. 4, bedeckt, Sicht 10 Km, See 4. |
| Borkum | 5p. 753.8 W. 3, Wetter 30, T. 12. |
| HEUTE MORGEN | |
| List | |
| Bülk | 8a. 755.0 NW 4, Wetter 00, T. 9, Sicht 750 Km, See 0. |
| Arkona | 8a. SW 8, wolkig, See 5. |
| Aussenjade | 8a. N. 2, bewölkt, See 4. |
| Marienlaute | |
| Borkumriff | 8a. 757.7 N. 2, Wetter 01, L-T. 11, W-T. 3, See 2. |
| Amrumbank | 8a. WNW 4, bewölkt, See 4. |
| Adlergrund | 8a. WNW 5, wolkig, big. Bornholm sichtbar, See 5. |
| Borkum | |

HEUTE MORGEN 8 UHR

| DEUTSCHE STATIONEN | Luftdruck | Wind | Wetter | Temp. | Luftdruck Char. u. Änd. | W | Sichtweite in km | Wolken | Rel. Feuchtg. | See | |
|--------------------|-----------|--------|--------|-------|-------------------------|------|------------------|-------------|---------------|-----|----|
| Borkum | 758.0 | NNW | 3 | 10 | - | 0 | 1.50 | 5/10 ei-str | 7 | - 0 | |
| W'haven | 58.7 | WSW | 3 | 11 | 10 | +2.0 | 5 | 2 | 10 | 100 | |
| Halbholand | 57.7 | NNW | 5 | 12 | - | - | - | - | - | - | |
| Altenwalde | 57.4 | N | 1 | 10 | 9 | +1.0 | 6 | 4 | 10 | 100 | |
| Bremen | 58.2 | W | 3 | 11 | 11 | +1.0 | 5 | 10 | 100 | 0 | |
| Hamburg | 58.0 | NNW | 2 | 11 | 9 | +1.0 | 6 | 2 | 10 | 100 | |
| Gr. Bornst. | - | - | - | - | - | - | - | - | - | - | |
| Kiel | 57.5 | NW | 3 | 11 | 7 | +2.0 | 6 | - | 10 | 100 | |
| Warnemünde | 55.1 | WNW | 4 | 10 | - | 0 | 5 | 10 | 100 | 0 | |
| Swinemünde | 54.9 | WSW | 2 | 11 | 10 | +1.5 | 6 | 4 | 10 | 100 | |
| Rügenwaldermünde | 53.1 | WSW | 5 | bed. | 11 | +0.3 | 2 | - | 10 | 100 | |
| Danzig | 54.4 | WSW | 2 | 10 | 9 | -1.0 | 4 | 2 | 10 | 100 | |
| Königsberg | 54.4 | SSE | 1 | 11 | 7 | -1.0 | 1 | 2 | 10 | 100 | |
| Memel | 55.0 | SW | 3 | 10 | 7 | +0.5 | 5 | 4 | 10 | 100 | |
| Aachen | 60.4 | S | 4 | 16 | 9 | +0.8 | 1 | 2.0 | 10 | 100 | |
| Lönningen | 59.1 | NW | 1 | 11 | 10 | +2.5 | 5 | 1 | 10 | 100 | |
| Magdeburg | 56.8 | SW | 2 | 11 | 10 | +1.0 | 5 | 10 | 100 | 0 | |
| Dresden | 59.1 | WSW | 5 | 11 | 9 | +1.0 | 1 | 2.0 | 10 | 100 | |
| Berlin | 52.1 | WSW | 3 | 11 | 11 | +1.0 | 5 | 1 | 10 | 100 | |
| Grünberg 1/2 Schl. | - | - | - | - | - | - | - | - | - | - | |
| Breslau | 58.2 | WSW | 3 | 11 | 9 | +0.5 | 6 | 10 | 100 | 0 | |
| Frankfurt 4/M. | 59.3 | WSW | 2 | 10 | 9 | +0.5 | 6 | 4 | 10 | 100 | |
| Karlsruhe | 61.4 | W | 2 | 10 | 9 | +1.0 | 3 | 1 | 10 | 100 | |
| Friedrichshafen | 61.9 | SW | 1 | 11 | 10 | +0.5 | 5 | 10 | 100 | 0 | |
| Bamberg | 62.4 | S | 1 | 11 | 8 | +0.5 | 2 | 10 | 100 | 0 | |
| München | - | - | - | - | - | - | - | - | - | - | |
| Strassburg | 63.4 | Stille | 0 | 8 | 8 | +1.0 | 2 | 10 | 100 | 0 | |
| Posen | 62.7 | Stille | 0 | 8 | 6 | +0.5 | 3 | 10 | 100 | 0 | |
| Kahler Asten 852 | - | WSW | 4 | 3.7 | 5 | +0.5 | 6 | 0.2 | 10 | 100 | |
| Brocken 1148 | 657.4 | WSW | 6 | 2.9 | 3 | +1.0 | 0 | 0.05 | Nebel | 0 | 1 |
| Fichtelberg 1213 | 655.7 | WSW | 6 | 2.7 | 3 | +1.0 | 0 | 0.05 | Nebel | 0 | 1 |
| Schneekoppe 1603 | 623.3 | W | 5 | 2.3 | 0 | +0.5 | 4 | 0.05 | Nebel | 0 | 1 |
| Zugspitze 2964 | 527.7 | NW | 1 | 2.9 | -0.2 | 0 | 7 | 0.05 | Nebel | 0 | -7 |

*) Es beobachten: Dresden 8⁰⁵a, Karlsruhe 7⁰⁵a, Schneekoppe 7⁰⁵a, Zugspitze 7⁰⁵a — Luftdruck der bergstationen nicht auf Schwere und N-Meeresspiegel reduziert.





ALLGEMEINE ÜBERSICHT 8 Uhr morgens: Dienstag, 21. Oktober 1924

Die gestern vor der norwegischen Küste lagernde Tiefdruckrinne ist langsam weiter ostwärts vorgedrungen. Der nördliche Tiefdruckkern ist in Richtung Spitzbergen weiter gezogen, der südliche hat das skandinavische Gebirge überschritten und lagert über Südschweden. An der Rückseite dieses ausgedehnten Tiefdrucksystems ist ein kräftiger Strom polarer Luftmassen südwärts vorgedrungen. Die Temperaturerniedrigung reicht bis zur nördlichen Nordsee. Die deutsche Nordseeküste ist nicht mehr erreicht worden. Hier zeigt die Temperatur bereits wieder steigende Tendenz mit gleichzeitiger Luftdruckzunahme. Unter diesen Umständen ist auch nicht zu erwarten, daß der kalte Nordstrom zunächst noch weiter südwärts vordringt, vielmehr wird die äquatoriale Vorderseitenströmung des neuen, an der englischen Westküste liegenden Tiefs die Vorherrschaft behalten.

WETTERAUSSICHTEN AN DER DEUTSCHEN KÜSTE für Mittwoch, 22. Oktober 1924.

- NORDSEE, westl. OSTSEE: Bedeckt, Regen, diesig, auffrischende südwestliche Winde.
- westliche Ostsee: Zunehmende Bewölkung, später Regen. Zurückkehrende Winde nach Südwest, nach vorübergehendem Abflauen neu auffrischend.
- mittlere OSTSEE: (W. Swinemünde) Frischer böiger Nordwest, nach vorübergehendem Abflauen aus Südwest wieder auffrischende Winde, aufklarend, dann wieder zunehmende Bewölkung, später Regenfälle.
- östl. OSTSEE: (W. Königsberg) Frische westliche Winde, zunächst noch leichte Niederschläge in Schauern, veränderlich, Nachtfrostgefahr.
- Windsturmwarnungen: (W. Königsberg) Heute 11¹⁵ morgens östliche Ostsee gewarnt. Gefahr vorübergehend böiger recht-drehender, zunächst südwestlicher Winde. Signalball.

NACH AUFEICHNUNGEN DER REGISTRIRAPPARATE ZU HAMBURG SEIT GESTERN 8 UHR MORGENS (M.E.Z.)

Table with columns for STUNDE (9-12n, 1-8) and STATION (Wien, Zürich, Halder, etc.). Rows show weather data for each hour and station, including wind direction and speed, and visibility.

AUFSTIEGE

Table with columns for STATION, Wind in m/s, Seehöhe, Zeit, Boden, 200, 500, 1000, 1500, 2000, 2500, 3000, 3500, 4000, 4500, 5000, Bemerkungen. It details ascent data for various stations.

SCHIFFSMELDUNGEN

Table with columns for Datum, Zeit, Breite, Länge, Luftdruck, Wind, Wetter, Temp., W, Sichtweite, Wolken, See, Dünung, etc. It lists ship reports with various meteorological and navigational data.