

# WETTERBERICHT DER DEUTSCHEN SEEWARTE

JAHRGANG 49 Nr. 316

Dienstag, den 11. November 1924

Mittleuropäische Zeit — Luftdruck reduziert auf 0° Temperatur, N-Meerespiegel. Schwere in 45° Breite — Temperatur in Grad Celsius — Windst. nach Beaufortskala (12 = Orkan) — Wetter: 00 bis 09 wolkenlos bis halb bedeckt, 10-19 halb bis ganz bedeckt, 20-29 Dunst oder Nebel, 30-39 Schauer, 40-49 Rieselregen, 50-59 sonstiger Regen, 60-69 Schnee, 70-79 Regen und Schnee gemischt, 80-89 Graupel und Hagel, 90-99 Gewitter — W = Witterungsverlauf seit der letzten Beobachtung: 0 = wolkenlos bis halb bedeckt, 1 = wolzig, 2 = anheulend, 3 = ganz bedeckt, 4 = Dunst oder Nebel, 5 = dichter Nebel, 6 = Schauer, 7 = Regen oder Rieselregen, 8 = Graupeln oder Hagel, 9 = Gewitter — Relative Feuchtigkeit: 0 = 95-100%, 1 = 90-94%, 2 = 80-89%, 3 = 70-79%, 4 = 60-69%, 5 = 50-59%, 6 = 40-49%, 7 = 30-39%, 8 = 20-29%, 9 = 10-19%.

## NACHMITTAG UND ABEND DES VORTAGES

DEUTSCHE STATIONEN	NACHMITTAG 2 UHR								ABEND 7 UHR															
	Luftdruck	Wind	Wetter	Tend.	Luftdruck Char. u. Änd.	W	Sichtweite in Km	Wolken	Rel. Feuchtigk.	Miner. Niederung	Max. See	Luftdruck	Wind	Wetter	Temp.	Luftdruck Char. u. Änd.	W	Sichtweite in Km	Wolken	Rel. Feuchtigk.	Miner. Niederung	Max. See		
Borkum	747.5	E 2	01	5	-0.5	0	10	wolkenlos	0	0	0	747.5	E 1	01	3	-0.0	0	10	wolkenlos	0	0	0	0	
Altevalde	63.7	E 3	2.6	5	-0.0	3	7	Dunst	8	0	5	63.7	E 3	2.6	1	-0.0	0	20	Dunst	8	0	5	0	
Helgoland		ESE 4	0.0										ESE 5	0.0										
Bremen												63.4	ESE 3	01	2	+0.5	0	4	wolkenlos	8	0	5	-	
Hamburg	64.3	ESE 2	01	6	-0.5	0	10	wolkenlos	5	0	6	65.2	ESE 2	01	4	+0.5	0	2	wolkenlos	7	0	6	-	
Warnemünde	65.1	E 2	01	5	-1.0	0	-	wolkenlos	8	0	5	66.1	E 1	01	2	+1.0	0	-	wolkenlos	8	0	5	-	
Swinamünde												66.7	E 2	01	4	-0.0	0	0.30	wolkenlos	9	0	7	-	
Rügenwäldermünde	67.1	ESE 2	01	8	-1.0	0	20	wolkenlos	7	0	8	67.7	ESE 1	01	4	+0.5	0	10	wolkenlos	7	0	8	-	
Danzig	71.9	SSE 1	2.7	3	-0.5	3	0.20	Nebel	0	0	5	67.3	E 3	0.0	4	-0.0	0	-		8	0	2	1	
Königsberg	71.2	SW 1	2.5	5	0.0	4	0.20	Nebel	0	0	6	71.8	S 1	0.0	2	-0.0	3	0.20	Nebel	0	0	5	-	
Memel	71.8	NNW 3	1.2	8	0.0	1	10	Nebel	0	0	6	70.6	SSE 1	2.5	5	-0.0	4	0.50	Nebel	0	0	6	-	
Aachen	61.2	N 1	2.6	9	0.0	3	10	Dunst	8	0	7	72.2	N 1	1.2	7	-0.0	1	10	Nebel	8	0	7	-	
Löninge												67.2	SE 1	01	4	+0.5	0	2	Dunst	8	0	7	-	
												63.1	E 1	00	1	+0.5	0	4	wolkenlos	8	0	6	-	
Magdeburg	64.5	E 2	0.0	9	-0.5	0	10	wolkenlos	8	0	10	64.9	E 2	0.0	4	+0.5	0	4	wolkenlos	8	0	10	-	
Dresden	64.9	SE 5	01	8	0.0	0	50	wolkenlos	7	0	8	65.5	SE 5	01	5	-0.0	0	50	Nebel	7	0	8	-	
Berlin	65.8	ESE 2	01	8	0.0	0	4	wolkenlos	7	0	9	66.2	SE 3	01	4	+0.5	0	20	wolkenlos	7	0	9	-	
Grünberg/VSchl.												68.2	E 3	01	4	-0.0	0	20	wolkenlos	7	0	9	-	
Breslau	68.3	SE 2	01	7	0.0	0	10	wolkenlos	8	0	8	68.1	SSE 2	01	1	-0.5	0	4	wolkenlos	8	0	8	-	
Frankfurt a/M.	68.6	WSW 2	01	2	0.0	0	2	7/10	8	0	6	64.8	NNE 2	2.7	1	+1.0	1	-	Nebel	7	0	6	-	
Friedrichshafen												64.9	WNE 1	11	4	+0.5	1	4	Nebel	9	0	7	-	
Bamberg												65.5	SE 1	01	1	+0.5	0	50	wolkenlos	8	0	10	-	
Karlsruhe												64.7	NE 1	01	1	+1.0	0	10	wolkenlos	7	0	4	-	
München	64.6	WNW 1	1.5	1	0.0	4	4	wolkenlos	0	0	2	66.0	SE 2	2.8	-3	+0.5	1	0.20	Nebel	0	0	2	-	
Strassburg												64.5	SE 2	2.8	3	+1.0	0	-	Nebel	0	0	2	-	
Posen	67.3	ESE 3	01	6	-1.0	0	10	7/10	8	0	7	64.5	E 3	01	2	-0.0	0	4	wolkenlos	8	0	7	-	
Kahler Asten 852		SE 2	01	3	+1.0	0	20	wolkenlos	0	0	4		ESE 4	01	3	+0.5	0	50	wolkenlos	0	0	4	-	
Brocken 1148												63.4	SSE 5	01	2	-0.0	0	50	wolkenlos	7	0	13	-	
Fichtelberg 1213												65.1	SSE 7	2.5	2	+0.5	4	0.20	Nebel	0	0	0	-	
Schneekoppe 1603												530.5	SW 2	12	-3	-0.0	1	7/10		0	0	1	-	
Zugspitze 2964																								

\*) Es beobachten statt um 2p und 7p: Kiel und Warnemünde um 8p, Aachen um 2<sup>16</sup>p, Dresden um 2<sup>05</sup>p und 7<sup>05</sup>p, Bamberg um 9<sup>17</sup>p, K. Asten 2<sup>00</sup>p, Brocken 2<sup>15</sup>p, Schneekoppe 9<sup>08</sup>p, Zugspitze 2<sup>16</sup>p, 9<sup>16</sup>p. — Luftdruck der Bergstationen nicht auf Schwere und N-Meerespiegel reduziert.

### KÜSTENSTATIONEN UND FEUERSCHIFFE

NACHMITTAG und ABEND des VORTAGES	
List	
Bülk	2p 63.5, SSE 5, WNW 4, Sicht über 500m See 5 7p 63.8, SSE 5, 01, " " 50 " " 5
Arkona	2p SE 4, heiter, See 4 7p SE 4, " " 4
Aussenjade	
Marienleuchte	
Borkumriff	2p 63.0, ESE 3, WNW 7 7p 63.7, ESE 4, 0.0, 6
Amrumbank	2p E 4, heiter, See 3 7p SE 4, klar, " 3
Adlergrund	7p wolkenlos, SE 5, See 5, Sicht 20 Sm
Borkum	5p 64.7, E 2, WNW 5
HEUTE MORGEN	
List	
Bülk	8a 63.3, SSE 3, WNW 3, Sicht 200m See 5
Arkona	8a E mäßig, wolzig, See 4
Aussenjade	8a SE 3, bewölkt, See 3
Marienleuchte	
Borkumriff	8a 66.1, SE 4, WNW 5
Amrumbank	8a SE 3, heiter, See 2
Adlergrund	8a heiter, ESE 5, See 5, Bestw. nicht
Borkum	11a 69.1, SE 2, WNW 3

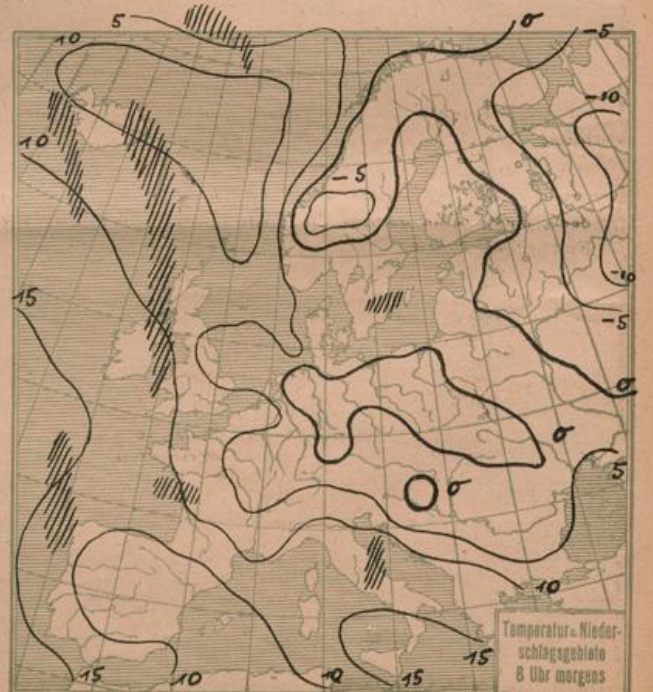
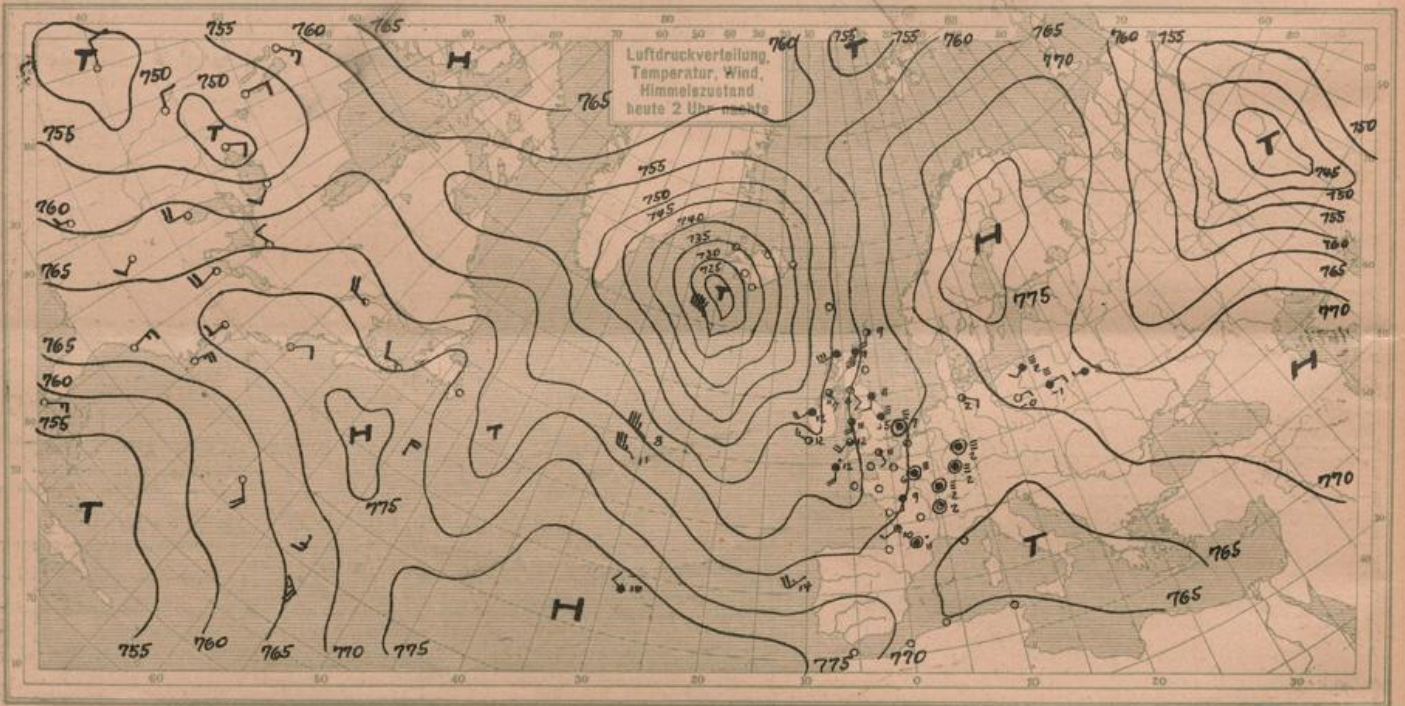
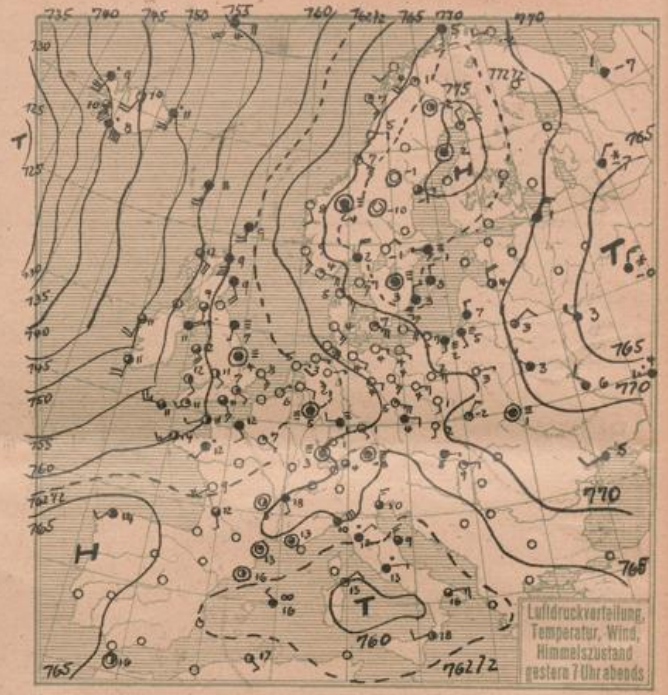
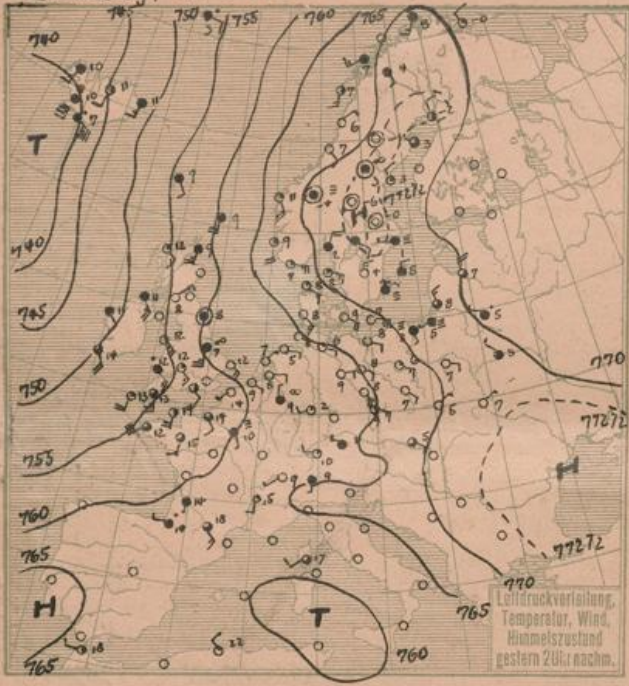
### HEUTE MORGEN 8 UHR

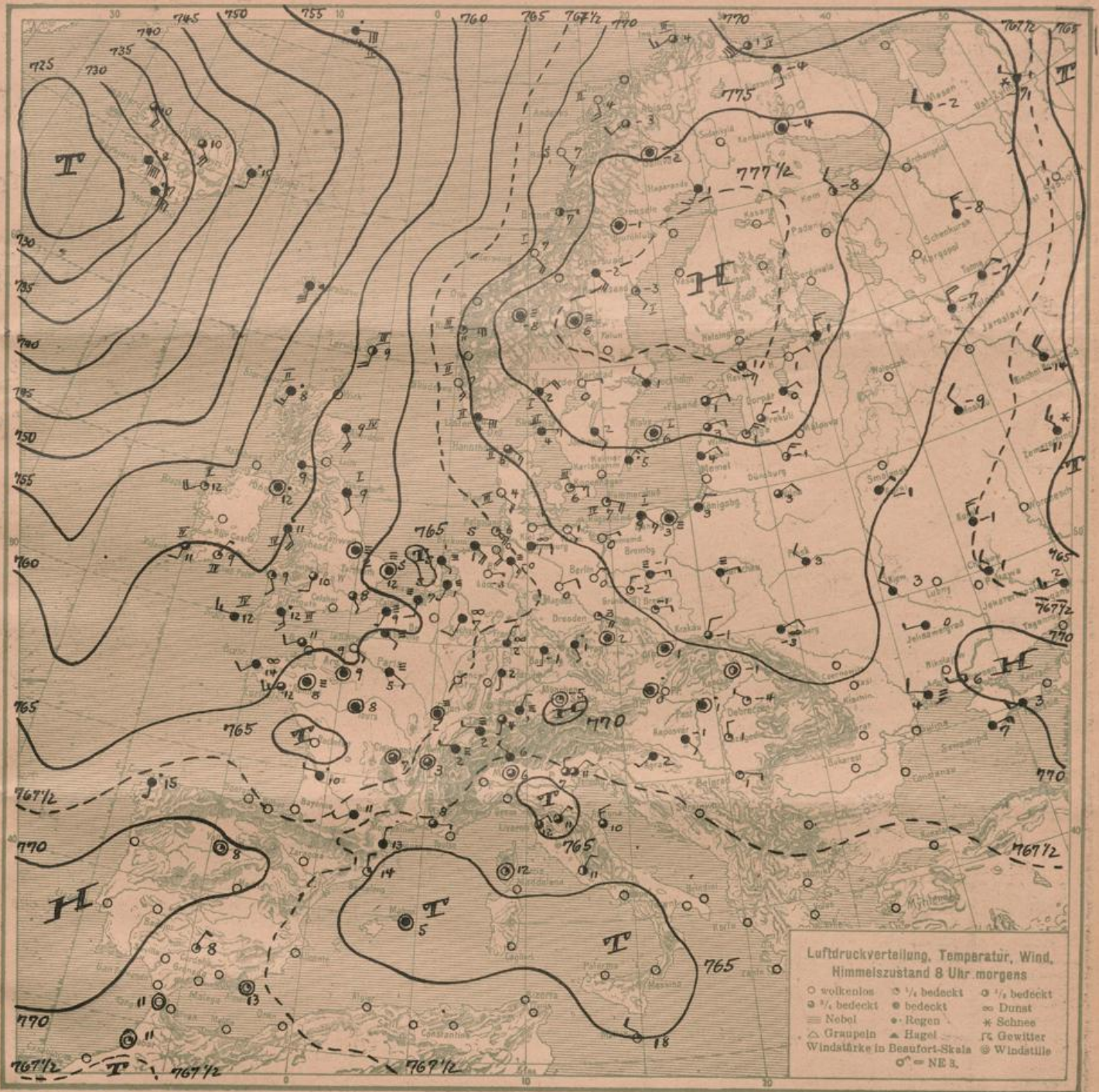
DEUTSCHE STATIONEN	Luftdruck	Wind	Wetter	Temp.	Luftdruck Char. u. Änd.	W	Sichtweite in Km	Wolken	Rel. Feuchtigk.	Miner. Niederung	Max. See
Borkum	747.2	SE 4	12	1	+0.5	2	2	10/10	str	0	0
W'haven	67.1	SE 4	01	1	+2.0	0	2	wolkenlos	9	0	0
Helgoland	66.0	SE 5	4	6							
Altevalde	66.5	E 2	00	-0	+1.0	0	8	wolkenlos	9	0	0
Bremen	66.8	SE 3	2.6	10	+1.0	3	1	Nebel	0	0	1
Hamburg	68.1	E 2	2.6	1	+1.0	0	2	Dunst	8	0	1
Gr. Borstel		E 2	2.6	0							
Kiel	64.1	E 1	01	1	+1.5	0	-	wolkenlos	8	0	0
Warnemünde	70.1	SE 1	01	1	+1.5	0	10	wolkenlos	9	0	0
Swinamünde	70.2	EHE 1	01	0	0.0	0	4	wolkenlos	8	0	2
Rügenwäldermünde	70.7	SE 3	bed.	0	+0.6	0	-		8	0	1
Danzig	73.4	SE 2	2.7	3	+1.0	4	1	Nebel	0	0	1
Königsberg	72.7	NE 2	11	3	+1.0	2	10	10/10	str	0	2
Memel											
Aachen	66.0	SW 2	2.7	7	+0.5	5	4	Dunst	0	0	0
Löninge	66.6	E 1	00	-3	+2.5	0	0.50	wolkenlos	7	0	4
Magdeburg	67.8	EHE 2	01	0	+1.0	0	2	wolkenlos	7	0	0
Dresden	67.7	SE 4	01	3	+1.0	0	10	3/10	10/10	7	0
Berlin	69.0	NE 1	01	0	+1.0	0	2	wolkenlos	8	0	0
Grünberg/VSchl.											
Breslau	68.5	E 2	01	-2	+1.0	0	20	1/10	10/10	8	0
Frankfurt a/M.	67.9	NNE 1	2.2	2	+1.5	3	2	Dunst	7	0	1
Karlsruhe	68.3	S 1	1.5	2	+0.5	3	10	10/10	str	0	0
Friedrichshafen	68.7	NNE 1	2.7	1	+1.0	1	0.20	Nebel	0	0	0
Bamberg	68.3	S 1	11	-1	+1.5	1	10	10/10	str	9	0
München	64.7	SE 2	01	-5	+1.5	3	4	1/10	10/10	0	0
Strassburg											
Posen	71.6	E 3	21	-1	+1.3	3	0.50	Nebel	0	0	2
Kahler Asten 852		WNW 2	01	3	+1.0	0	20	wolkenlos	0	0	1
Brocken 1148	66.2	ESE 3	01	4	+1.0	0	50	1/10	10/10	7	0
Fichtelberg 1213	65.0	WNW 2	0.7	-1	0.0	0	2	1/10	10/10	0	0
Schneekoppe 1603	63.9	SE 5	01	0	+0.5	4	10	7/10	10/10	0	0
Zugspitze 2964	530.6	NW 2	02	-7	-0.0	1	20	7/10	10/10	7	0

\*) Es beobachten: Dresden 8<sup>05</sup>a, Karlsruhe 7<sup>15</sup>a, Schneekoppe 7<sup>08</sup>a, Zugspitze 7<sup>10</sup>a. — Luftdruck der Bergstationen nicht auf Schwere und N-Meerespiegel reduziert.

Dienstag, 11. November 1924

DEUTSCHE





ALLGEMEINE ÜBERSICHT 8 Uhr morgens: Dienstag, 11. November 1924.

Die Wetterlage Europas ist charakterisiert durch ein starkes Hochdruckgebiet, dessen Hauptkern jetzt über dem Bottenbusen liegt und zwei ihm angelagerte starke Tiefdruckgebiete im Osten über dem westlichen Teil Asiens, im Westen in der Nähe Islands. Die durch diese Lage bedingte reichliche Luftzufuhr in der Höhe hat von neuem zu einem kräftigen Druckanstieg, über dem europäischen Kontinent geführt. Über Nordfrankreich hat zwar bei südwestlicher Luftzufuhr die Erwärmung Fortschritte gemacht, und die Randtiefbildung auf der Vorderseite der atlantischen Depression gefördert, - bis nach Holland und flache Randtiefs gedrungen - doch dürfte eine östliche Ausbreitung des Tiefdrucks nach dem Kontinent hinein noch nicht zu erwarten sein, sobald der Fortbestand der Wetterlage zunächst gesichert erscheint.

WETTERAUSSICHTEN AN DER DEUTSCHEN KÜSTE für Mittwoch, 12. November 1924.

NORDSEE, westl. OSTSEE Mäßige meist südöstliche Winde, sonst Fortdauer bestehender Witterung.

mittlere OSTSEE: (W. Swinemünde) Mäßige, auf See zeitweise starke Winde aus östlichen Richtungen, teils heiter, teils wolzig, strichweise Nebel, leichter Nachtfrost.

östl. OSTSEE: (" Königsberg) Fortdauer der herrschenden Witterung, langsamer Temperaturrückgang.

Sturmwarnungen:

NACH AUFEICHNUNGEN DER REGISTRIERAPPARATE ZU HAMBURG SEIT GESTERN 8 UHR MORGENS (M.E.Z.)

Table with columns for STUNDE (9-12, 1-8) and STATION (Wien, Zürich, Helder, etc.). Rows contain weather data for Thermograph, Barograph, Anemograph, and Sonnenscheindauer.

AUFSTIEGE

Table with columns for STATION, Wind in m/s, Seehöhe, Zeit, Boden, 200, 500, 1000, 1500, 2000, 2500, 3000, 3500, 4000, 4500, 5000, Bemerkungen.

SCHIFFSMELDUNGEN

Table with columns for Datum, Zeit, Breite, Länge v. Gr., Luftdruck, Wind, Wetter, Temp. Luft/Wasser, W, Sichtweite in Km, Wolken, See, Dünung aus, Datum, Zeit, Breite, Länge v. Gr., Luftdruck, Wind, Wetter, Temp. Luft/Wasser, W, Sichtweite in Km, Wolken, See, Dünung aus.

Eisbericht vom 11. Nov. 1924

Schweden: Im Fennosassar nach Karlsberg hat die Schifffahrt aufgehört.