

WETTERBERICHT DER DEUTSCHEN SEEWARTE

JAHRGANG 49 Nr. 320

Sonnabend, 15. Nov. 1924

Mitteleuropäische Zeit — Luftdruck reduziert auf 0° Temperatur, N-Meerespiegel. Schwere in 45° Breite — Temperatur in Grad Celsius — Windst. nach Beaufortskala (12 = Orkan) — Wetter: 00 bis 09 wolkenlos bis halb bedeckt, 10-19 halb bis ganz bedeckt, 20-29 Dunst oder Nebel, 30-39 Schauer, 40-49 Rieselregen, 50-59 sonstiger Regen, 60-69 Schnee, 70-79 Regen und Schnee gemischt, 80-89 Graupeln oder Hagel, 90-99 Gewitter — W = Witterungsverlauf seit der letzten Beobachtung: 0 = wolkenlos bis halb bedeckt, 1 = wolzig, 2 = anhaltend ganz bedeckt, 3 = Dunst oder Nebel, 4 = dichter Nebel, 5 = Schauer, 6 = Regen oder Rieselregen, 7 = Schnee, 8 = Graupeln oder Hagel, 9 = Gewitter — Relative Feuchtigkeit: 0 = 95-100%, 9 = 90-94%, 8 = 80-89%, 7 = 70-79%, 6 = 60-69%, 5 = 50-59%, 4 = 40-49%, 3 = 30-39%, 2 = 20-29%, 1 = 10-19%.

NACHMITTAG UND ABEND DES VORTAGES

DEUTSCHE STATIONEN	NACHMITTAG 2 UHR								ABEND 7 UHR																	
	Luftdruck	Wind	Wetter	Temp.	Luftdruck Char. u. Wind	W	Sichtweite in Km	Wolken	Rel. Feuchtigkeit	Niederschlag	Min.	Max.	See	Luftdruck	Wind	Wetter	Temp.	Luftdruck Char. u. Wind	W	Sichtweite in Km	Wolken	Rel. Feuchtigkeit	Niederschlag	Min.	Max.	See
Borkum	723.0	SE 2	27	-1	+0.5	4	0.20	Nebel	9	0	-	-	723.0	SE 2	15	-1	+0.0	3	4	10/10	str	9	0	-	-	
Altenwalde	722.2	E 2	26	1	-0.5	3	1	Nebel	8	0	-	-	722.6	E 2	20	-2	+0.0	0	250	wolkenlos	8	0	-	-		
Halgoiland		SE 3	00											ESE 3	14.5	0.0										
Bremen													722.2	E 3	11	-4	+0.0	1	4	7/10	str	9	0	-	-	
Hamburg	724.0	E 3	01	1	-0.5	0	4	wolkenlos	7	0	-	-	723.0	ESE 2	11	-2	+0.0	0	4	10/10	str	8	0	-	-	
Kiel	724.7	E 2	01	1	-0.5	0	-	wolkenlos	7	0	-	-	724.7	NW 1	01	-2	+0.0	0	-	wolkenlos	8	0	-	-		
Warnemünde													725.3	SE 1	01	-1	-0.5	0	0.60	wolkenlos	8	0	-	-		
Swinemünde	725.7	SE 1	12	1	-1.0	0	10	7/10	str	8	0	-	75.6	ESE 1	11	-0	+0.0	1	4	5/10	str	7	0	-	-	
Rügenwaldemünde													75.5	SSE 2	bed.	-1	-0.4									
Danzig	724.9	S 1	37	2	-0.5	7	10	10/10	str	0	-	-	76.0	SW 2	17	-1	+0.0	7	-	10/10	str	8	0	-	-	
Königsberg	724.9	WSW 2	11	-0	-0.5	7	10	10/10	str	8	0	-	76.6	SW 2	17	-1	+0.0	7	-	10/10	str	8	0	-	-	
Memel	725.9	SW 2	15	5	-0.5	3	10	10/10	str	9	0	-	76.5	SW 1	27	4	-0.5	3	4	10/10	str	9	0	-	-	
Aachen	69.8	E 3	26	5	-0.5	4	2	Dunst	8	0	-	-	69.1	E 1	26	1	-1.0	0	10	Dunst	8	0	-	-		
Löningen													69.8	E 2	11	-3	-0.5	3	2	10/10	str	8	0	-	-	
Magdeburg	73.6	ENE 1	01	2	-0.5	0	2	wolkenlos	7	0	-	-	73.8	ENE 1	01	-3	+0.0	0	2	wolkenlos	8	0	-	-		
Dresden	72.7	ENE 3	01	4	-0.5	0	20	wolkenlos	9	0	-	-	72.9	ENE 3	01	-2	+0.0	0	20	7/10	str	8	0	-	-	
Berlin	72.9	ENE 2	11	-3	-0.0	3	2	7/10	str	8	0	-	74.7	NE 3	27	-2	+0.0	3	2	Dunst	7	0	-	-		
Grünberg 1/Schl.													76.0	ENE 2	11	-4	+0.0	3	20	10/10	str	7	0	-	-	
Breslau	72.6	ESE 2	01	0	-0.5	3	4	wolkenlos	9	0	-	-	74.7	ENE 2	01	-4	+0.0	0	4	wolkenlos	0	0	-	-		
Frankfurt a/M.	70.8	NNE 1	01	5	-1.0	0	4	wolkenlos	7	0	-	-	70.0	NNE 1	01	2	+0.0	0	-	wolkenlos	7	0	-	-		
Friedrichshafen													68.9	NNE 1	11	2	-0.0	2	10	10/10	str	7	0	-	-	
Bamberg													70.5	ENE 1	01	-0	+0.0	0	10	wolkenlos	8	0	-	-		
Karlsruhe	70.2	SE 1	10	1	-0.5	1	10	8/10	str	7	0	-	69.1	ENE 1	01	1	-0.0	0	10	wolkenlos	8	0	-	-		
München													70.4	ENE 1	01	-4	+0.0	1	4	wolkenlos	9	0	-	-		
Strassburg	69.1	N 1	11	5	-1.0	7	10	10/10	str	8	0	-														
Posen	76.7	ESE 2	11	-2	-0.5	2	10	10/10	str	7	0	-														
Kahler Asten 852																										
Brocken 1148																										
Fichtelberg 1213																										
Schneekoppe 1603																										
Zugspitze 2964																										

*) Es beobachten statt um 2p und 7p: Kiel und Warnemünde um 8p, Aachen um 2¹⁶p, Dresden um 2⁰⁵p und 7⁴⁸p, Bamberg um 9¹⁷p, K' Asten 2⁰⁰p, Brocken 2¹⁵p, Schneekoppe 9²³p, Zugspitze 2¹⁶p, 9¹⁶p — Luftdruck der Bergstationen nicht auf Schwere und N-Meerespiegel reduziert.

KÜSTENSTATIONEN UND FEUERSCHIFFE

NACHMITTAG und ABEND des VORTAGES	
List	
Bülk	2p 72.5 SE 5, 10, 2, Sicht 50 km, See 3 7p 72.4 SE 5, 01, 1, 4, 20, " " 5
Arkona	2p SE, leicht, bedeckt, See 3
Aussenjade	
Marienleuchte	2p 73.9 ESE 5, 10, 3, Sicht 10 km, See 4 7p 74.6 ESE 5, 01, 2, " 10 " " 4
Borkumriff	2p 72.4 SE 3, 27, 2 7p 71.4 SE 4, 10, 2
Amrumbank	2p ESE 3, heiter, See 2 7p ESE 3, klar, See 2
Adlergrund	7p bedeckt, E 3, See 2, Sicht 15 km
Borkum	5p 73.0 SE 2, 10, 1
HEUTE MORGEN	
List	
Bülk	8a 71.6 SE 5, 10, 3, Sicht 20 km, See 4 11a 71.4 SE 6, 11, 3, " 50 " " 5
Arkona	8a E, leicht, bedeckt, See 3 11a ESE 4, wolzig, See 4
Aussenjade	8a ESE 5, 1, leichtbewölkt, See 2
Marienleuchte	8a 73.6 E, 10, 2, 2, Sicht 20 km, See 2 11a 74.0 ESE 5, 21, 5, " 20 " " 2
Borkumriff	8a 71.1 SE 5, 01, 1
Amrumbank	8a SE 4, bedeckt, See 3
Adlergrund	8a wolzig, SE 2, 1, See 2, Bornholm, schwach, sichtbar
Borkum	11a 72.8 SE 4, 11, 3

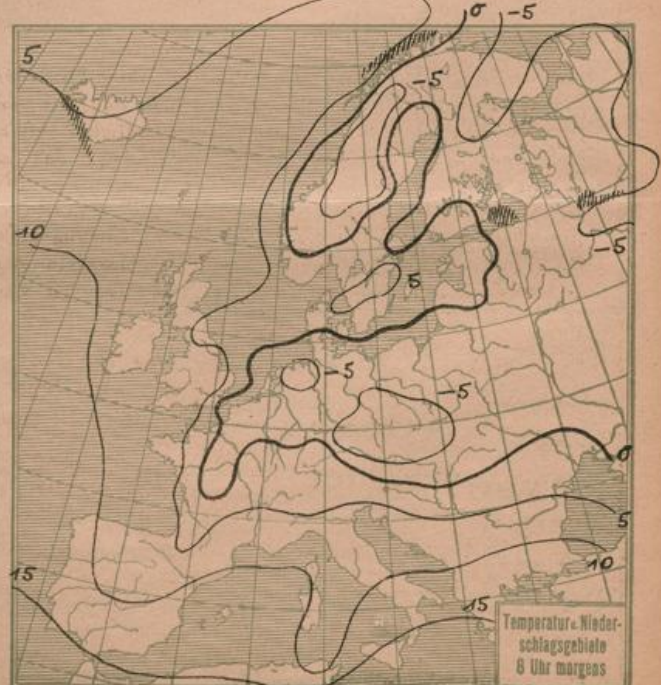
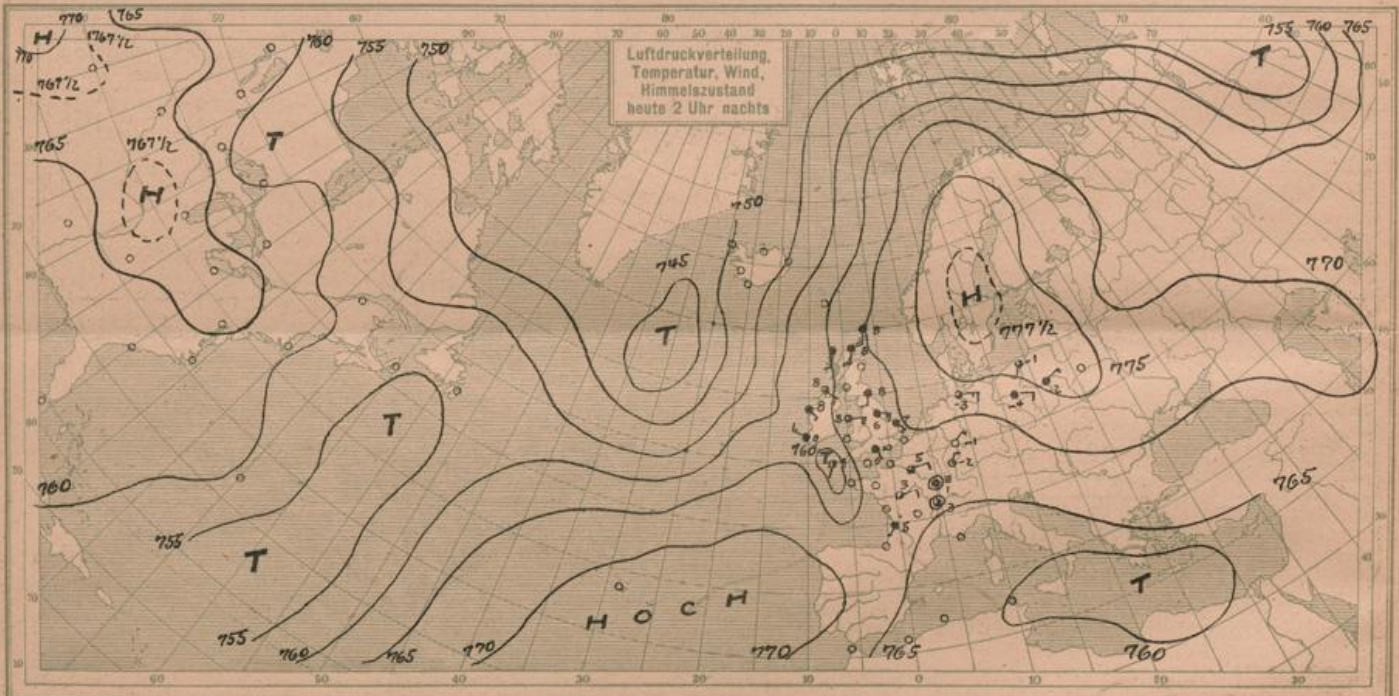
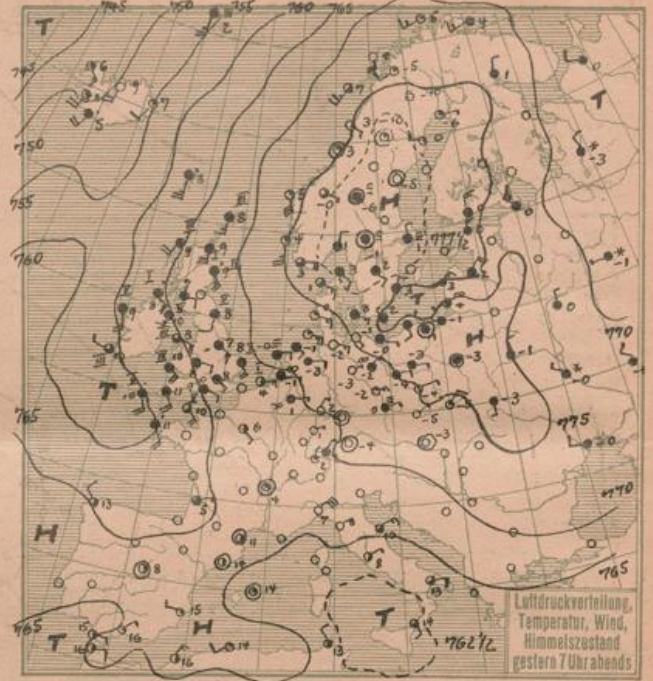
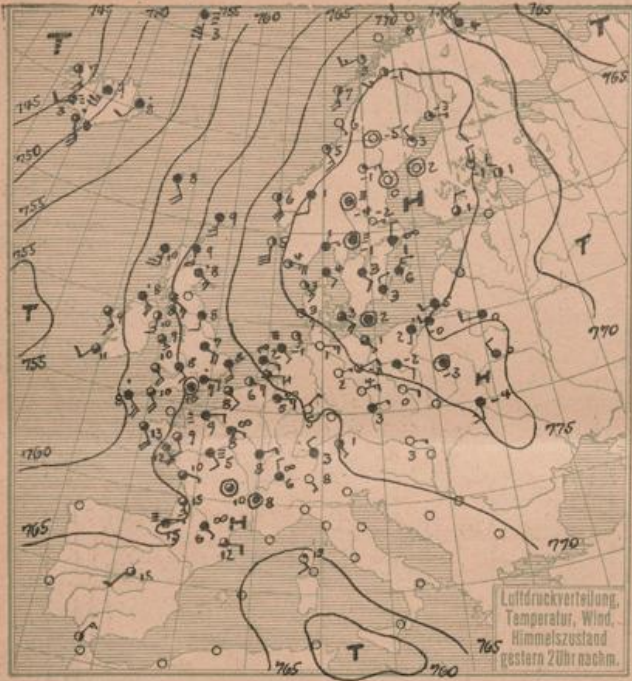
HEUTE MORGEN 8 UHR

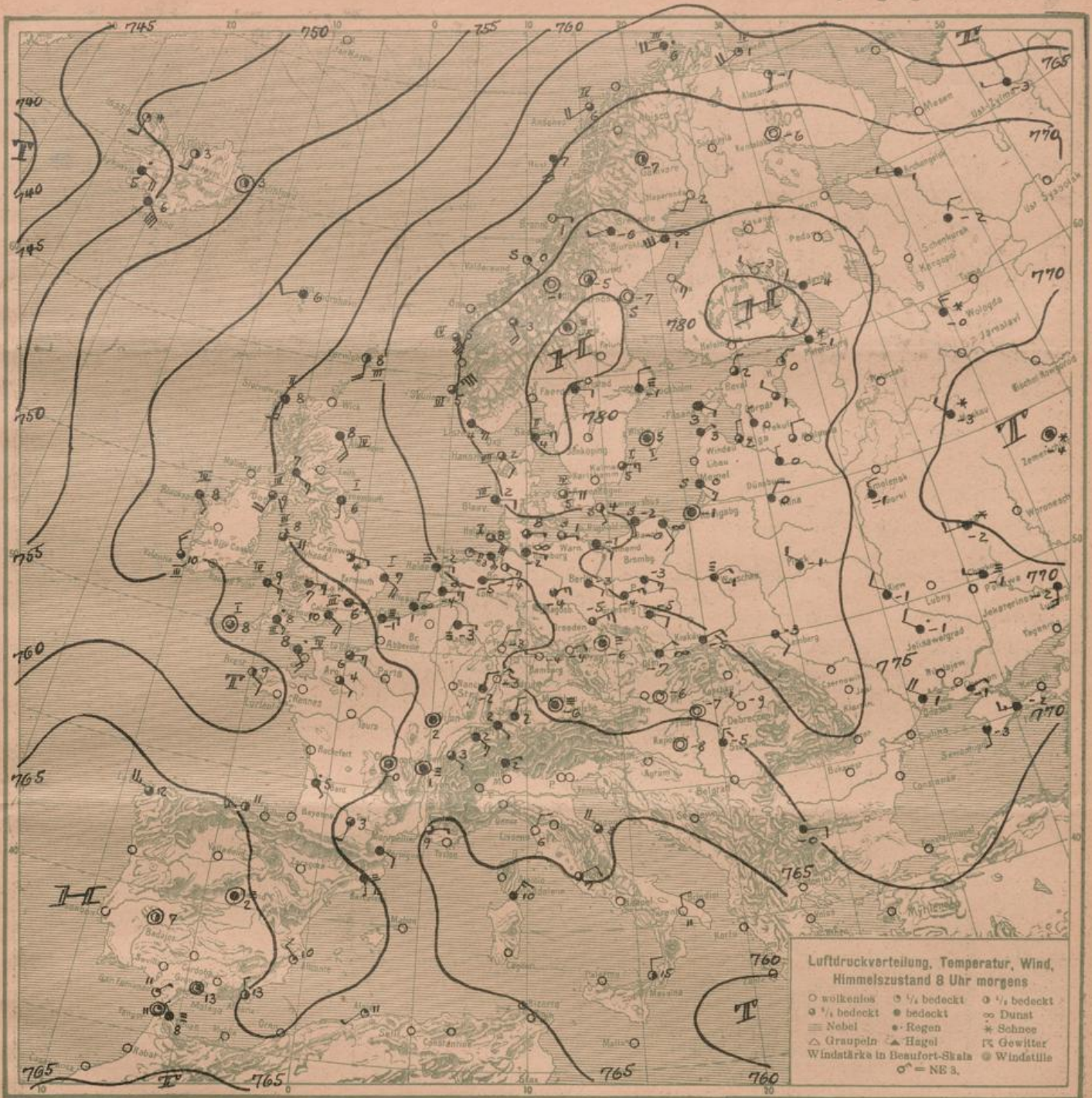
DEUTSCHE STATIONEN	Luftdruck	Wind	Wetter	Temp.	Luftdruck Char. u. Wind	W	Sichtweite in Km	Wolken	Rel. Feuchtigkeit	Niederschlag	Min.	Max.	See
Borkum	722.6	ESE 4	01	-3	+0.0	0	50	7/10	str	-	0	-	-
W'haven	72.2	SSE 6	11	3	+0.0	1	4	10/10	str	8	0	-	-
Helgoiland	70.4	SE 6	11	3	+0.0	1	4	10/10	str	8	0	-	-
Altenwalde	69.1	SE 3	12	-1	-0.5	1	20	7/10	str	8	0	-	-
Bremen	72.5	ESE 3	11	-4	+0.0	2	0.50	4/10	str	8	0	-	-
Hamburg	73.1	ESE 1	27	-2	-0.5	2	2	10/10	str	9	0	-	-
Gr. Borsfel		E 1	Dunst	-1						0	-	-	-
Kiel	73.9	E 1	11	8	+0.0	1	-	9/10	str	9	0	-	-
Warnemünde													
Swinemünde	74.6	SE 2	11	-1	+0.0	2	10	7/10	str	7	0	-	-
Rügenwaldemünde	75.6	S 2	bed.	-2	+0.0								
Danzig	724.9	E 1	21	-0	+0.5	2	2	Dunst	9	0	-	-	
Königsberg	726.3	ENE 1	11	-1	+0.5	2	10	10/10	str	8	0	-	-
Memel	724.9	SE 3	11	0	+1.0	3	10	10/10	str	8	0	-	-
Aachen	69.0	E 1	26	-3	+0.0	0	1	Nebel	7	0	-	-	
Löningen	71.1	E 1	11	-5	-0.5	2	0.20	10/10	str	8	0	-	-
Magdeburg	73.2	ENE 3	11	-4	+0.0	2	4	10/10	str	7	0	-	-
Dresden	72.9	ENE 3	10	-5	+0.0	1	4	9/10	str	0	0	-	-
Berlin	73.9	SE 2	11	-3	+0.5	2	2	10/10	str	7	0	-	-
Grünberg 1/Schl.	75.2	ENE 3	11	-4	+0.0	2	20	10/10	str	7	0	-	-
Breslau	72.3	ESE 2	11	-3	+0.0	2	10	10/10	str	7	0	-	-
Frankfurt a/M.	70.9	NNE 2	01	-3	+0.0	0	2	wolkenlos	8	0	-	-	
Karlsruhe	68.6	NNE 1	01	-2	+0.0	0	2	wolkenlos	9	0	-	-	
Friedrichshafen	69.1	NNE 1	11	2	+0.5	2	10	10/10	str	8	0	-	-
Bamberg	70.2	W 1	01	-4	+0.0	0	2	wolkenlos	8	0	-	-	
München	70.5	ENE 2	24	-6	+0.0	4	0.20	Nebel	0	0	-	-	
Strassburg	67.7	NNE 2	11	-2	+0.0	4	-	-	-	-	-	-	
Posen	76.9	E 3	11	-3	+0.0	2	10	10/10	str	8	0	-	-
Kahler Asten 852		NE 4	20	-1	-0.5	0	10	Dunst	0	0	-	-	
Brocken 1148		SSE 3	01	-1	+0.0	0	50	wolkenlos	1	0	-	-	
Fichtelberg 1213		SSE 4	01	-4	+0.0	0	50	wolkenlos	5	0	-	-	
Schneekoppe 1603		SE 1	01	-4	+0.0	0	-	wolkenlos	1	0	-	-	
Zugspitze 2964		N 2	01	-11	+0.0	0	50	wolkenlos	4	0	-	-	

*) Es beobachten: Dresden 8⁰⁵a, Karlsruhe 7⁴⁶a, Schneekoppe 7⁰⁵a, Zugspitze 7⁴⁶a. Luftdruck der Bergstationen nicht auf Schwere und N-Meerespiegel reduziert.

Sonabend, 15. November 1924

DEUTSCHE





ALLGEMEINE ÜBERSICHT 8 Uhr morgens: Sonnabend, 15. November 1924.

Die Wetterlage dauert in ihrer Beständigkeit fort. Das Hochdruckgebiet, dessen Kern sich in zwei Gebiete höchsten Barometerstandes gespalten hat, die mit etwa 780 mm über Südschweden und Südfinnland lagern, umfaßt den ganzen Erdteil. Winde aus nördlicher bis östlicher Herkunft verfrachten kalte Luft nach dem Westen und schaffen so ein Gebiet von niedrigen Temperaturen, das mit Ausnahme der Britischen Inseln, sowie Westfrankreich und des Südens ebenfalls den ganzen Erdteil einnimmt. Die Temperaturen fielen in Deutschland auf dem freien Lande teilweise bis zu 10° unter den Gefrierpunkt. Ein flacher Tiefausläufer, der gestern infolge Einbruchs warmer Luftmassen über dem östlichen Teile der Ostsee zur Bildung gekommen war, verursachte in Ostpreußen und Hinterpommern leichte Schneefälle. Da eine Änderung der Luftdruckverteilung zunächst wenig wahrscheinlich ist, so kann wohl mit Fortdauer der herrschenden kalten und trockenen Witterung bei zeitweiliger Nebelbildung gerechnet werden.

WETTERAUSSICHTEN AN DER DEUTSCHEN KÜSTE für Sonntag, 16. November 1924.

NORDSEE, westl. OSTSEE Fortdauer der teils heiteren teils woligen kalten Witterung; Nachtfrost, strichweise Nebel.

mittlere OSTSEE: (W. Swinemünde) Schwache bis mäßige südöstliche Winde, vorwiegend bewölkt, Frostwetter.

östl. OSTSEE: (W. Königsberg) Fortdauer der herrschenden Witterung.

Sturmwarnungen:

NACH AUFZEICHNUNGEN DER REGISTRIERAPPARATE ZU HAMBURG SEIT GESTERN 8 UHR MORGENS (M.E.Z.)

Table with columns for STUNDE (9-12m, 1-8) and STATION (Wien, Zürich, Helder, etc.). Rows contain weather data: Thermograph, Barograph, Anemograph, Sonnenscheindauer, and detailed station reports for 'Gestern nachm. 2 Uhr', 'Gestern abend 7 Uhr', and 'Heute morgen 8 Uhr'.

AUFSTIEGE

Table with columns for STATION, Wind in m/s, Seehöhe, Zeit, Boden, 200, 500, 1000, 1500, 2000, 2500, 3000, 3500, 4000, 4500, 5000, and Bemerkungen. Lists ascent data for various stations like Lindenberg, Lissa, Biskop, etc.

SCHIFFSMELDUNGEN

Table with columns for Datum/Zeit, Breite, Länge v. Gr., Luftdruck, Wind, Wetter, Temp. Luft/Wasser, Sichtweite, Wolken, See, Dünung aus, and Dünung aus. Contains ship reports with dates and coordinates.

Eisbericht

Schweden: 14. Nov. Finnbasson... Karstberg, Schifffahrt hat aufgehört; Lulea, festes Eis am Land für Segler geschlossen. Finnland: 14. Nov. Hafengebiet... Eisbrei für schwache Dampfer erschwert für Segler unsicher.