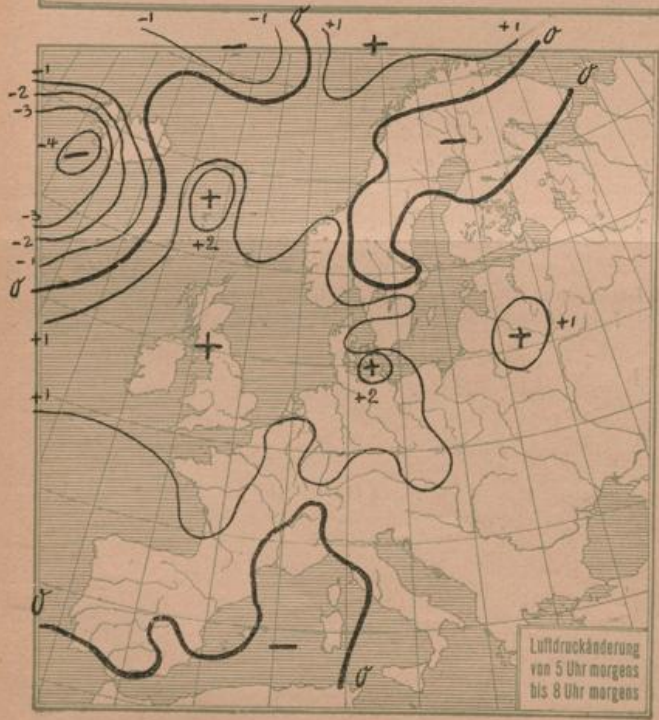
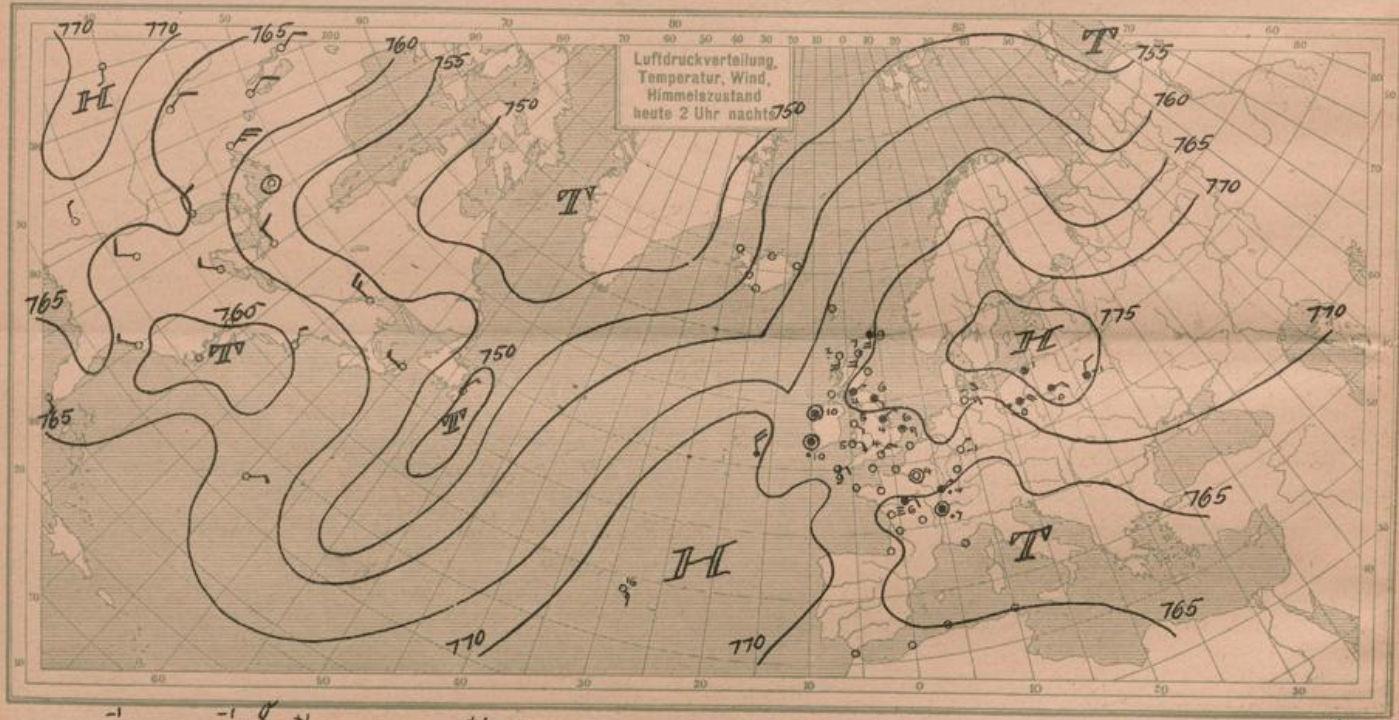
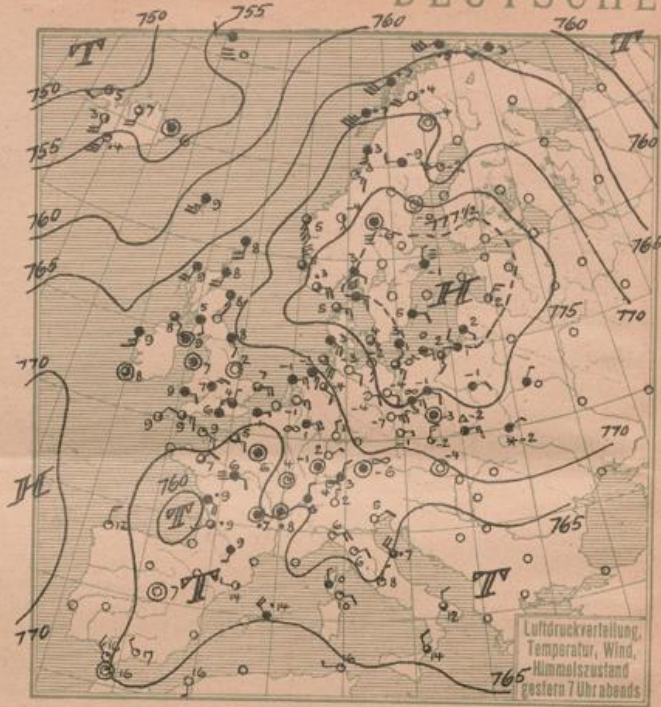
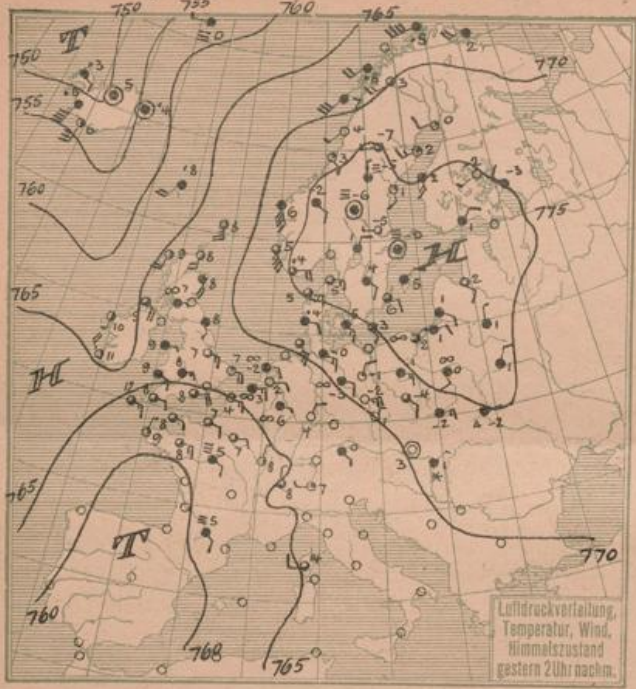
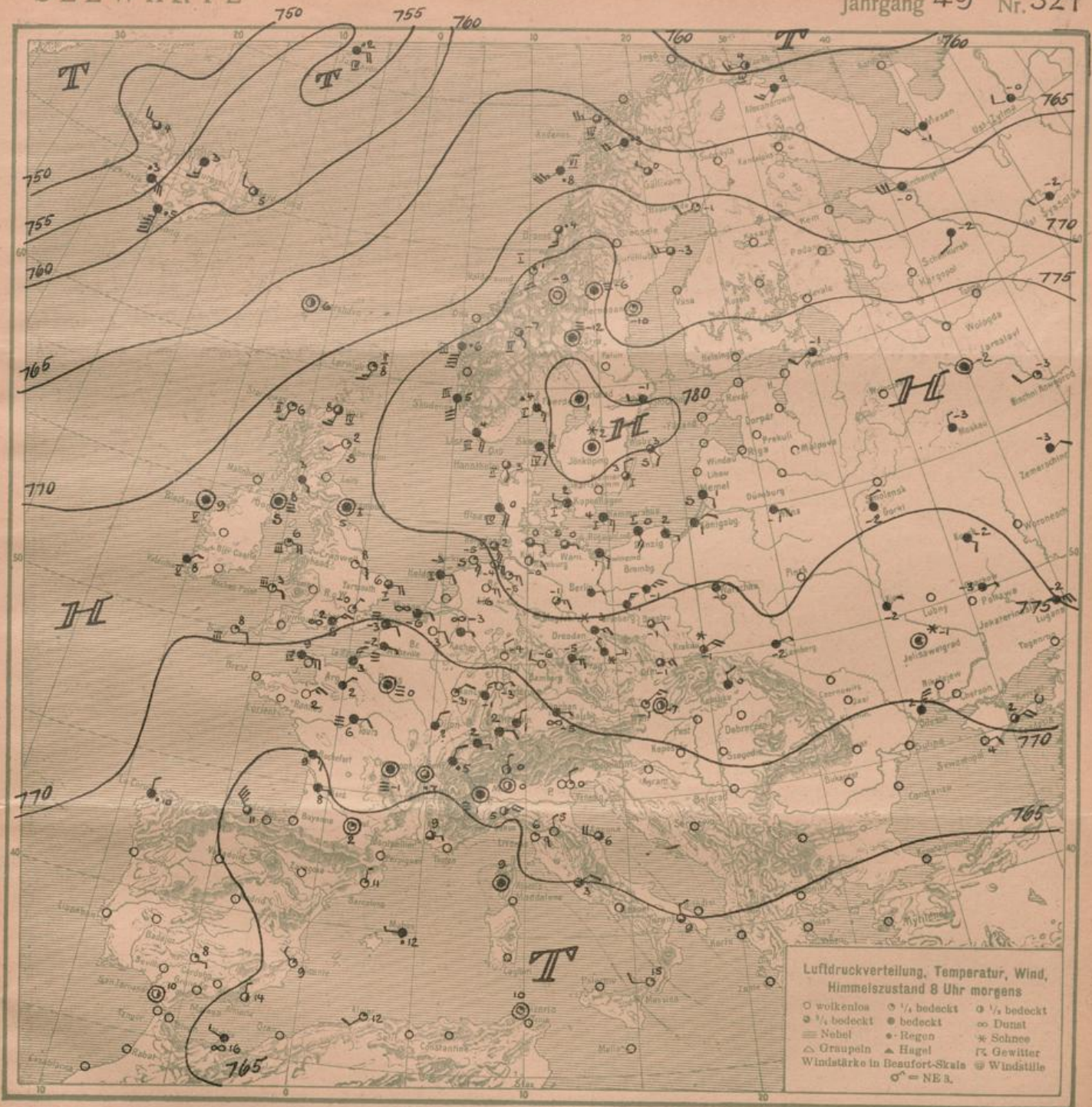




Sonntag, 16. November 1924.

DEUTSCHE





ALLGEMEINE ÜBERSICHT 8 Uhr morgens: Sonntag, 10. November 1924.

Auch heute herrscht noch die Wetterlage, unter deren Einfluß wir schon seit einer Woche stehen. Im Nordosten wurde das Hochdruckgebiet durch Herumgreifen warmer ozeanischer Luft über Nordskandinavien nach Finnland etwas abgebannt. Dafür konnte es aber seinen Kern über Südschweden wieder stärken und auch westwärts an Raum gewinnen. Durch eine Hochdruckbrücke über Großbritannien ist es mit dem Azorenhoch, das schon gestern abend bis nach Irland vorgestoßen war, verbunden. Das Tief über Frankreich zog unter langsamer Auffüllung, ohne wesentliche Störungen zu verursachen, nach Südosten. Ein kleines Störungsgebiet über Südostdeutschland rief in Sachsen leichte Schneefälle hervor. Die Stabilität der jetzigen Wetterlage dürfte noch zunächst gewährleistet sein. Alle Anzeichen sprechen für einen, wenn auch langsamen Abbau des kontinentalen Hochs vom Nordosten her.

WETTERAUSSICHTEN AN DER DEUTSCHEN KÜSTE für Montag, 17. November 1924.

NORDSEE, westl. OSTSEE Schwache Luftbewegung, vorwiegend wolkeig, kalt, Dunst.

mittlere OSTSEE: (Ww. Swinemünde:) Schwache bis mäßige südöstliche Winde, wolkeig, teils aufheiternd, leichter Frost, strichweise Nebel.

östl. OSTSEE: (Ww. Königsberg:) Fortdauer der trübten Witterung mit leichtem Frost.

Sturmwarnungen:

NACH AUFZEICHNUNGEN DER REGISTRIERAPPARATE ZU HAMBURG SEIT GESTERN 8 UHR MORGENS (M.E.Z.)

Table with columns for STUNDE (9-12n, 1-8) and STATION (Wien, Zürich, Helder, etc.). Rows contain weather data: Thermograph (Barometroph), Anemograph (Richtung, m.p.s.), and Jonnangshendauer in Min.

AUFSTIEGE

Table with columns for STATION, Wind in m/s, Seehöhe, Zeit, Boden, 200, 500, 1000, 1500, 2000, 2500, 3000, 3500, 4000, 4500, 5000, Bemerkungen. Includes sub-headers for 'Gestern nachm. u. abend.' and 'Heute morgen.'.

SCHIFFSMELDUNGEN

Table with columns for Datum, Zeit, Breite, Länge, Luftdruck, Wind, Wetter, Temp., W, Sichtweite, Wolken, See, Dünung, etc. for various ships.

Eisberick v. 16. Nov. zt Schweden: Fahrn. Karlsburg, Schiffahrt geschlossen, Eismasser Lulea, festes Eis, Sehtfahr für Segler geschlossen. Inland i. Kattik Maßen, dänker Eisbrei, Schiffahrt für arktische Dampfer erschwert, für Segler unklar.