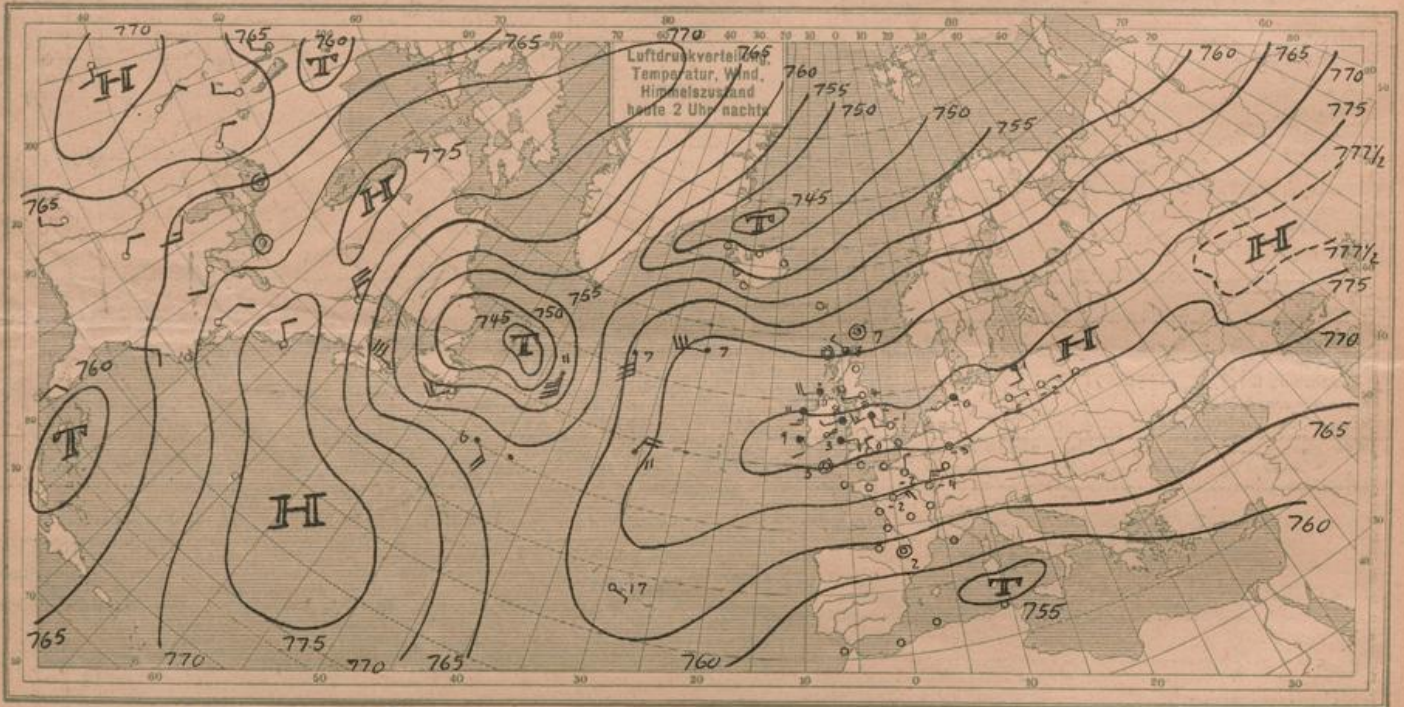
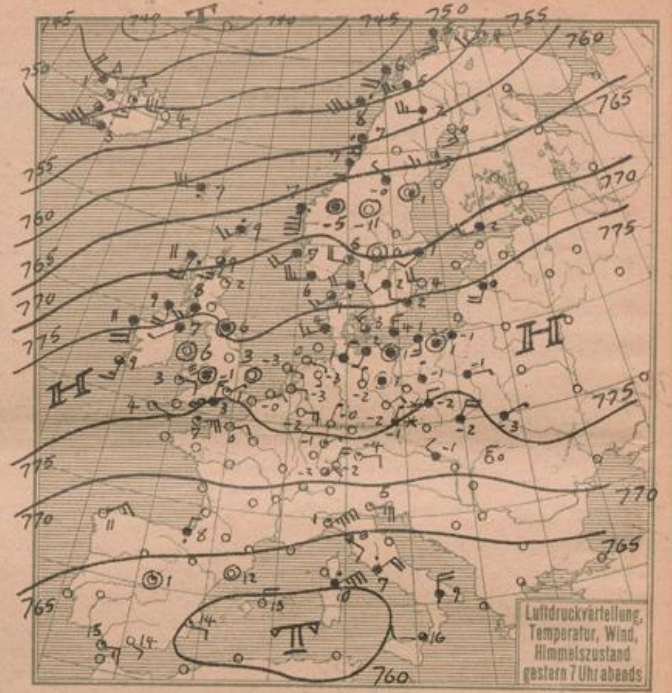
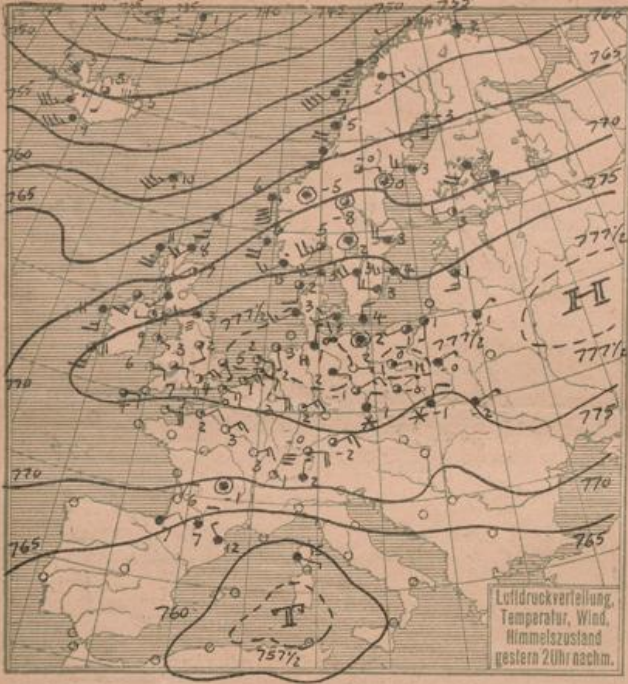
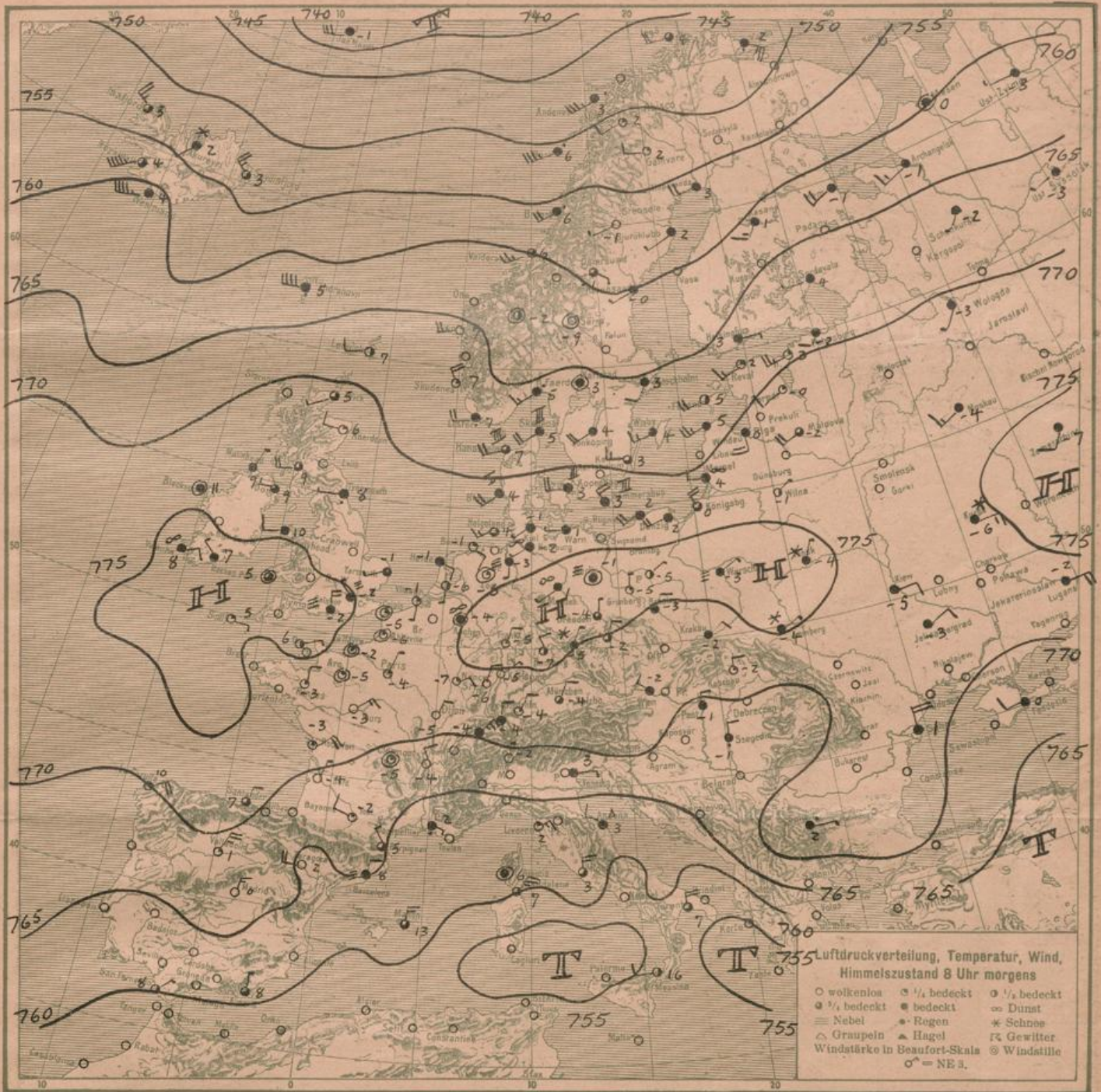




Dienstag, 18. November 1924





ALLGEMEINE ÜBERSICHT 8 Uhr morgens: Dienstag, 18. November 1924

Die Hochdruckbrücke über dem Festlande ist weiter abgebaut worden. Kerne liegen jetzt noch über Mitteldeutschland und Südengland, zwischen die sich ein zunächst flacher Tiefansäuler eingeschoben hat. Im Gefolge der westlichen Winde ist an den norddeutschen Küsten bereits Erwärmung eingetroffen. Diese greift immer weiter südwärts, so daß auch im Binnenlande mit zunehmender Erwärmung zu rechnen ist. Da ein Zufluß kalter Luft zu den Hochdruckgebieten nicht mehr erfolgt, werden diese bei am Boden allseitig ausströmender Luft rasch ganz zerstört werden und dem vom Ozean anrückenden Tiefansäuler weichen.

WETTERAUSSICHTEN AN DER DEUTSCHEN KÜSTE für Mittwoch, 19. November 1924

NORDSEE, westl. OSTSEE Schwache bis mässige Winde vom West, strichweise Nebel, milder, zunehmende Bewölkung, vorwiegend noch trocken.

mittlere OSTSEE: (W. Swinemünde) Zeitweise auffrischende von SW nach NW drehende Winde, wolkig, leichte Schnee- oder Fregenschauer, strichweise Nebel, etwas milder.

östl. OSTSEE: (W. Königsberg) Mässige westl. Winde zeitweise auffrischend, wolkig, leichte Niederschläge in Schauern, milder.

Eisbericht vom 18. Nov. Deutschland: Husum leicht. los. Eis, Schifffahrt unbehindert.

17. " Schweden: Fährwasser Karlsborg, Schifffahrt geschlossen. Fährw. Lulea festes Eis, Schifffahrt für Segler geschlossen; Angermanälvs oberhalb Svand, festes Eis, Schifffahrt für Segler nur mit Schlepperhilfe möglich.

Finnland: Uleaborg Hafen, Fährwasser nach Uleaborg, Kemi Hafen leichtes loses Eis, Schifffahrt für Segler erschwert.

NACH AUFZEICHNUNGEN DER REGISTRIERAPPARATE ZU HAMBURG SEIT GESTERN 8 UHR MORGENS (M.E.Z.)

Table with columns for STUNDE (9-12, 1-8) and STATION. Rows include Thermograph, Barograph, Anemograph, and Sonnenscheindauer in Min. Stations listed include Wien, Zürich, Helder, Viborg, Kopenhagen, Skagen, etc.

AUFSTIEGE

Table with columns for STATION, Wind in m/s, Seehöhe, Zeit, Boden, 200, 500, 1000, 1500, 2000, 2500, 3000, 3500, 4000, 4500, 5000, Bemerkungen. Includes stations like Frankfurt, Dresden, Bromberg, etc.

SCHIFFSMELDUNGEN

Table with columns for Datum, Zeit, Breite, Länge v. Gr., Luftdruck, Wind, Wetter, Temp. Luft/Wasser, W, Sichtweite in Km, Wolken, See, Dünung aus. Lists ship reports with various data points.