

WETTERBERICHT

DER

DEUTSCHEN SEEWARTE

JAHRGANG 49 Nr. 326

Freitag, 21. November 1924

Mitteleuropäische Zeit — Luftdruck reduziert auf 0° Temperatur, N—Meeresspiegel. Schwere in 45° Breite — Temperatur in Graden Celsius — Windst. nach Beaufortskala (12 = Orkan) — Wetter: 00 bis 09 wolkenlos bis halb bedeckt, 10-19 halb bis ganz bedeckt, 20-29 Dunst oder Nebel, 30-39 Schauer, 40-49 Rieselregen, 50-59 sonstiger Regen, 60-69 Schnee, 70-79 Regen und Schnee gemischt, 80-89 Graupeln oder Hagel, 90-99 Gewitter — W = Witterungsverlauf seit der letzten Beobachtung: 0 = wolkenlos bis halb bedeckt, 1 = wolkelig, 2 = anhaltend ganz bedeckt, 3 = Dunst oder Nebel, 4 = dichter Nebel, 5 = Schauer, 6 = Regen oder Rieselregen, 7 = Schnee, 8 = Graupeln oder Hagel, 9 = Gewitter — Relative Feuchtigkeit: 0 = 95-100%, 9 = 90-94%, 8 = 80-89%, 7 = 70-79%, 6 = 60-69%, 5 = 50-59%, 4 = 40-49%, 3 = 30-39%, 2 = 20-29%, 1 = 10-19%.

NACHMITTAG UND ABEND DES VORTAGES

DEUTSCHE STATIONEN	NACHMITTAG 2 UHR								ABEND 7 UHR														
	Luftdruck	Wind	Wetter	Temp.	Luftdruck Char. u. Änd.	W	Sichtweite in Km	Wolken	Rel. Feuchtigkeit	See	Luftdruck	Wind	Wetter	Temp.	Luftdruck Char. u. Änd.	W	Sichtweite in Km	Wolken	Rel. Feuchtigkeit	See			
Borkum	711.6	W 2	26	7	0	4	0.5	8/10 m	-	-	711.8	SW 2	26	6	0	4	0.5	9/10 a-cw	0	-	0		
Helgoland	-	NW 1	heiter	-	-	-	-	-	-	-	-	NW 1	bed.	-	-	-	-	-	-	-	-		
Altenwalde Bremen	69.1	SW 1	11	8	-	0	1	50	3/10 str-cw	2	69.0	W 2	11	6	-	0	1	50	9/10 str	7	0	8	
Hamburg	70.1	WSW	17	3	-	0	4	0.5	M. bed.	2	70.2	W 2	12	6	-	0	5	2	10/10 str-cw	0	0	7	
Kiel	69.3	SW 1	27	2	-	0	4	-	-	0	69.8	SW 1	27	2	-	0	5	2	Nebel	0	0	4	
Warnemünde	-	-	-	-	-	-	-	-	-	-	70.3	W 2	11	2	-	0	5	2	10/10 str	0	0	2	
Swinemünde	68.3	WNW 1	01	5	-	0	0	20	5/10 1/2 str	6	70.4	W 1	18	2	-	0	1	0.2	9/10 m. str	8	0	1	
Rügenwaldermünde	-	-	-	-	-	-	-	-	-	-	69.1	WNW 2	24	-	-	0	5	3	0.2	Nebel	0	0	6
Danzig	65.4	NW 2	01	5	-	0	5	0	10/10 str-cw	8	66.8	W 1	01	2	-	0	5	0	20	wolkenlos	7	0	6
Königsberg	63.4	W 3	50	3	-	0	5	6	10/10 str-cw	3	65.0	W 1	09	2	-	0	5	6	10/10 str-cw	7	0	3	
Memel	63.4	N 2	12	4	-	0	1	10	8/10 str-cw	9	-	-	-	-	-	-	-	-	-	-	-	-	
Aachen	71.7	W 3	41	5	-	0	8	0.5	10/10 m	0	72.4	W 2	51	6	-	0	5	4	10/10 str-cw	0	4	6	
Löninggen	-	-	-	-	-	-	-	-	-	-	71.3	NW 1	11	5	-	0	5	1	10/10 str	0	1	8	
Magdeburg	69.7	W 1	11	6	-	0	2	10	8/10 str	8	70.4	NW 2	11	4	-	0	5	1	10/10 str	9	0	5	
Dresden	70.1	NW 3	11	2	-	0	5	6	10/10 str	7	71.1	W 3	11	1	-	0	5	1	20	10/10 str	8	0	2
Berlin	69.8	W 1	11	2	-	0	5	3	10/10 str	4	70.7	W 1	27	1	-	0	5	3	1	Nebel	9	0	4
Grünberg 1/8 Sch.	-	-	-	-	-	-	-	-	-	-	71.3	W 3	11	0	-	0	5	3	4	9/10 str	9	0	2
Breslau	67.4	WNW 3	01	3	-	0	1	10	10/10 str-cw	2	70.2	NW 3	32	1	-	0	5	7	10	10/10 m	9	0	3
Frankfurt 4/M	71.5	SW 2	11	4	-	0	5	2	10/10 str	9	72.6	SW 2	16	2	-	0	5	6	-	10/10 str	4	1	6
Friedrichshafen	-	-	-	-	-	-	-	-	-	-	74.8	Stille	41	1	-	0	5	7	2	10/10 m	9	2	2
Bamberg	-	-	-	-	-	-	-	-	-	-	75.8	Stille	41	1	-	0	5	6	10	10/10 m	9	1	3
Karlsruhe	-	-	-	-	-	-	-	-	-	-	72.7	SW 2	11	3	-	0	5	6	4	10/10 str	9	2	4
München	71.7	WNW 2	60	0	-	0	7	2	10/10 m	0	73.0	WNW 2	11	1	-	0	5	7	2	10/10 m	0	0	1
Strassburg	-	-	-	-	-	-	-	-	-	-	-	-	-	-	-	-	-	-	-	-	-	-	
Posen	68.1	WNW 2	02	5	-	0	5	20	10/10 str-cw	7	67.9	WNW 3	24	-	-	0	5	3	1	10/10 str-cw	0	0	0
Kahler Asten 852	-	-	-	-	-	-	-	-	-	-	-	-	-	-	-	-	-	-	-	-	-	-	
Brocken 1148	-	-	-	-	-	-	-	-	-	-	667.4	NW 5	27	3	-	0	7	0.5	10/10 m. str	0	0	2	
Fichtelberg 1213	-	-	-	-	-	-	-	-	-	-	667.1	WNW 4	27	-	-	0	5	4	0.5	Nebel	0	0	2
Schneekoppe 1603	661.5	WNW 4	23	-	-	0	5	0.5	Nebel	0	-	-	-	-	-	-	-	-	-	-	-	-	
Zugspitze 2964	528.5	N 3	65	-	-	0	7	0.05	10/10 m	0	524.7	N 4	65	-	-	0	5	7	0.05	10/10 m	0	7	-

*Es beobachten statt um 2p und 7p: Kiel und Warnemünde um 8p, Aachen um 2¹⁶p, Dresden um 2⁰⁵p und 7⁰⁵p, Bamberg um 9¹¹p, K' Asten 2³⁰p, Brocken 2¹⁵p, Schneekoppe 9⁰⁸p, Zugspitze 2¹⁶p, 9¹⁰p — Luftdruck der Bergstationen nicht auf Schwere und N—Meeresspiegel reduziert.

KÜSTENSTATIONEN UND FEUERSCHIFFE


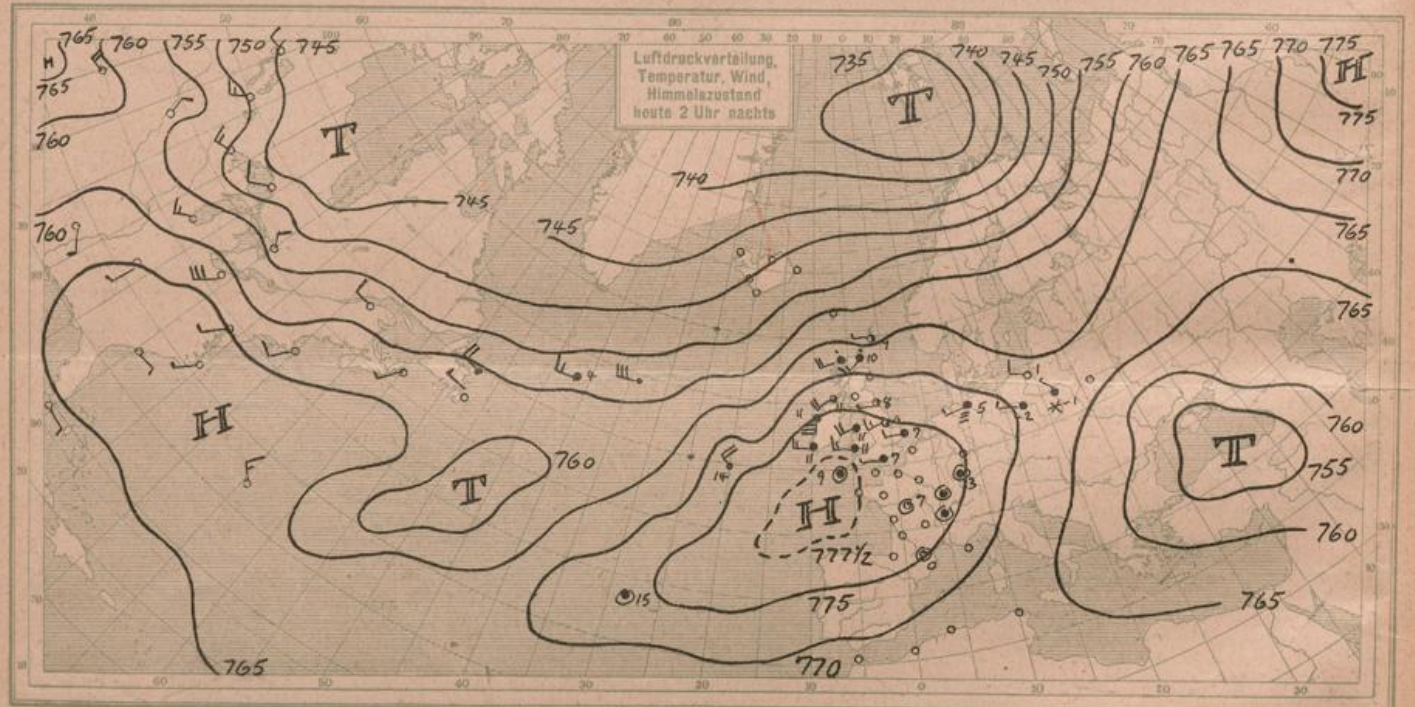
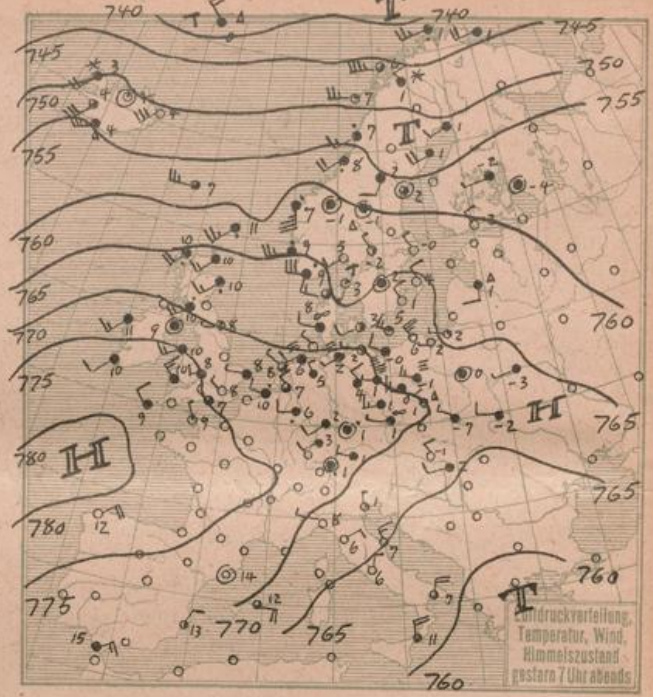
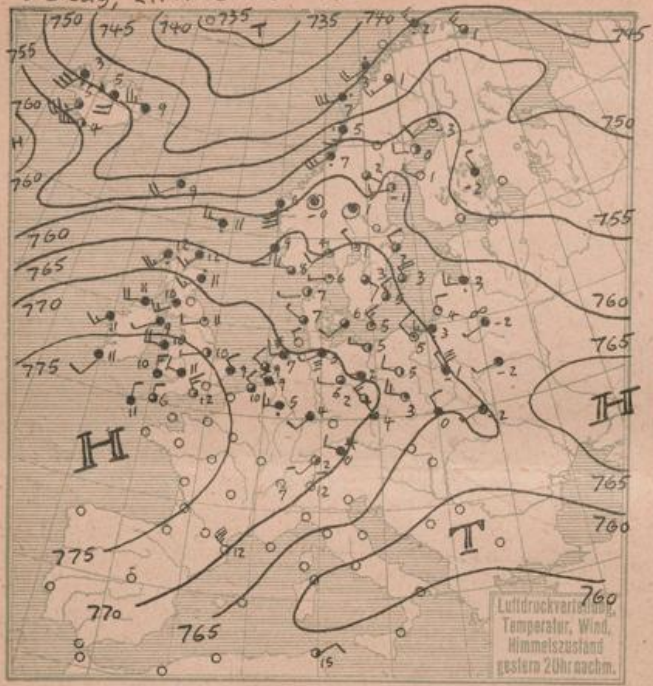
NACHMITTAG und ABEND des VORTAGES	
List	
Bülk	2p 766.0 WSW 3, Wetter 27, T. 3, Sicht 10 Km, See 0
Arkona	2p NW 2, heiter, See 3
Aussenjade	
Marianleuchte	2p 768.5 NNE 1, Wetter 15, T. 6, Sicht 10 Km, See 0
Borkumriff	2p 770.8 N. S. Wetter 11, T. 10, W. T. 9, 8/10 m
Amrumbank	7p 771.7 SW 2, " 40, T. 9, W. T. 9, 10/10 m, See 3
Adlergrund	5p NW 1, klar, See 3
Borkum	7p 773.3 SW 2, Wetter 26, T. 0
HEUTE MORGEN	
List	
Bülk	8a 767.2 WNW 4, Wetter 15, T. 8, Sicht 10 Km, See 1 11a 767.2 WNW 5, " 12, T. 9, " 20, " " 1
Arkona	8a W. f. heilig, bed. Regen, See 4 11a W. f. bedeckt, See 4
Aussenjade	8a W. 3, bedeckt, See 1
Marianleuchte	8p 767.5 W 2, Wetter 24, T. 7, Sicht 10 Km, See 0 11a 768.0 W 2, " 20, T. 8, " " 1
Borkumriff	8a 772.4 W 3, Wetter 01, T. 9, W. T. 9, 10/10 m, See 3
Amrumbank	8a NW 3, bedeckt, See 3
Adlergrund	8a W. 2, bedeckt, Sicht 4 Km, See 3 11a WNW 3, " " 2, " " 1, " " 3
Borkum	11a 773.8 SW 2, Wetter 15, T. 0

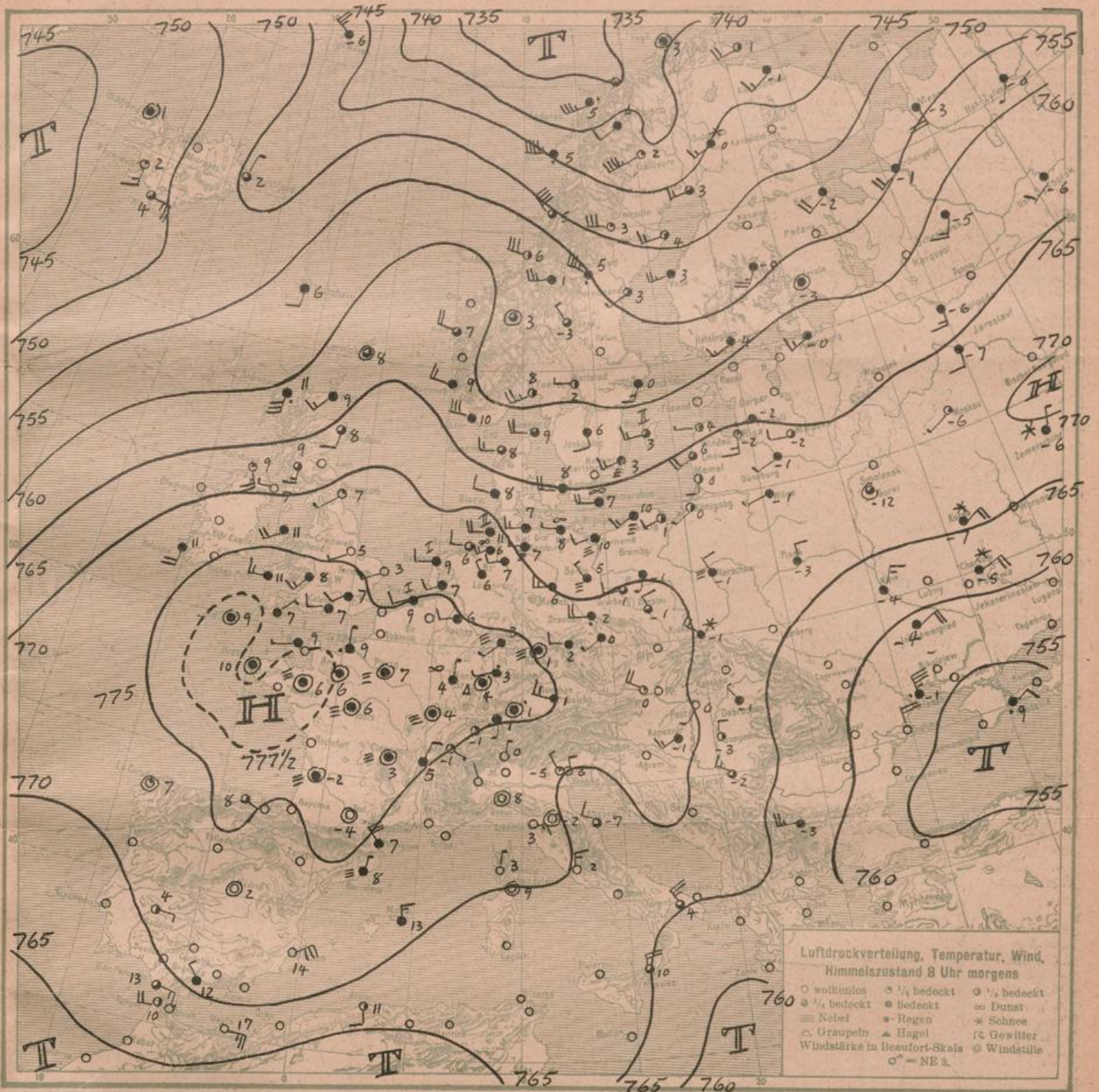
HEUTE MORGEN 8 UHR

DEUTSCHE STATIONEN	Luftdruck	Wind	Wetter	Temp.	Luftdruck Char. u. Änd.	W	Sichtweite in Km	Wolken	Rel. Feuchtigkeit	See
Borkum	774.0	W 2	12	6	0	1	10	7/10 1/2 a-cw	-	2
W' haven	771.9	WSW 3	25	6	0	2	10	10/10 str-cw	0	3
Helgoland	70.2	W 4	bed.	11	-	-	-	-	-	-
Altenwalde Bremen	65.1	W 3	16	2	-	0	6	10/10 str	0	3
Hamburg	71.6	W 2	11	7	-	0	6	8/10 str-cw	0	7
Gr. Bornsahl	-	SW 2	27	7	-	0	5	Nebel	3	1
Kiel	69.4	W 3	11	7	-	0	6	10/10 str	0	2
Warnemünde	68.4	W 1	24	8	-	0	1	10/10 str	9	0
Swinemünde	67.3	WSW 2	24	10	-	0	3	10/10 str	0	3
Rügenwaldermünde	67.0	SW 3	Mebel	1	-	0	0	Nebel	9	0
Danzig	67.9	WSW 2	92	1	-	0	7	2/10 str	3	0
Königsberg	66.8	SW 1	01	0	-	0	5	2/10 str	9	1
Memel	62.0	3	2	11	-	0	1	10/10 m. str	0	0
Aachen	75.4	W 2	16	6	-	0	6	10/10 str	0	4
Löninggen	72.8	NW 1	08	6	-	0	5	10/10 m	0	6
Magdeburg	71.5	W 3	11	6	-	0	5	10/10 str	9	0
Dresden	71.7	W 5	41	2	-	0	6	10/10 str	4	0
Berlin	69.8	NW 1	24	5	-	0	5	10/10 str	4	0
Grünberg 1/8 Sch.	71.3	WSW 2	15	1	-	0	5	10/10 str	9	0
Breslau	71.1	NW 2	11	1	-	0	2	10/10 str	9	0
Frankfurt 4/M	78.4	SW 1	27	3	-	0	5	Nebel	0	2
Karlsruhe	75.3	WSW 1	20	3	-	0	5	10/10 m	0	3
Friedrichshafen	76.8	Stille	40	1	-	0	5	10/10 str	0	1
Bamberg	75.0	Stille	27	1	-	0	5	Nebel	9	2
München	75.5	WNW 3	16	1	-	0	6	10/10 m	0	0
Strassburg	75.4	SW 3	37	4	-	0	6	10/10 m	0	0
Posen	70.8	SW 1	11	-	-	0	4	10/10 str	9	0
Kahler Asten 852	-	-	-	-	-	-	-	-	-	-
Brocken 1148	670.0	WNW 5	24	0	-	0	7	0.2	10/10 str	0
Fichtelberg 1213	663.0	WNW 7	24	-	-	0	5	0.05	10/10 str	0
Schneekoppe 1603	628.1	WNW 5	23	-	-	0	3	0.05	8/10 str-cw	9
Zugspitze 2964	532.1	N 4	65	-	-	0	7	0.05	10/10 m	0

* Es beobachten: Dresden 8⁰⁵a, Karlsruhe 7⁴⁵a, Schneekoppe 7⁰⁵a, Zugspitze 7⁰⁵a — Luftdruck der Bergstationen nicht auf Schwere und N—Meeresspiegel reduziert.

Freitag, 21. November 1924





ALLGEMEINE ÜBERSICHT 8 Uhr morgens: Freitag, 21. November 1924

Während der Kern des Hochdruckgebietes, das durch den vom Nordmeer nach dem nördlichen Skandinavien vorgedrungenen Tiefansäuler noch mehr nach Westen zurückgedrängt worden ist, nur wenig Änderung in Bezug auf Lage und Höhe des Barometerstandes erfahren hat, ist in der nördlichen Depression eine wesentliche Vertiefung erfolgt. Westliche Winde fluten heute in grossen Strömen über ganz Mittel- und Nord-europa hinweg und haben eine allgemein durchgreifende Erwärmung herbeigeführt, so daß Temperaturen unter dem Gefrierpunkt nur noch aus Osteuropa gemeldet werden. Da wesentliche Temperaturgegensätze im Westen und Norden zunächst nirgends zu erkennen sind, ist auch mit einer wesentlichen Änderung der Witterung vorderhand nicht zu rechnen.

WETTERAUSSICHTEN AN DER DEUTSCHEN KÜSTE für Sonnabend, 22. November 1924

NORDSEE, westl. OSTSEE Frische südwestl. bis westl. Winde, wolkig, mild, zunächst keine oder geringe Niederschläge.

mittlere OSTSEE: (W. Swinemünde) Zeitweise stark auffrischende Winde aus Südwest bis West, wolkig, trübe, mild, Niederschläge.

östl. OSTSEE: (W. Königsberg) Zeitweise auffrischende westliche Winde, unbeständig, zunehmende Verschlechterung des Wetters, mild.

Sturmwarnungen:

NACH AUFZEICHNUNGEN DER REGISTRIERAPPARATE ZU HAMBURG SEIT GESTERN 8 UHR MORGENS (M.E.Z.)

Table with columns for STUNDE (9-12n, 1-8), Thermograph, Barograph, Anemograph, and Sonnenscheindauer in Min. Below this is a large table with columns for STATION, Gestern nachm. 2Uhr, Gestern abend 7Uhr, Heute morgen 8Uhr, and corresponding weather data for various locations like Wien, Zürich, Venedig, etc.

AUFSTIEGE

Table with columns for STATION, Wind in m/s, Seeshöhe, Zeit, Boden, 200, 500, 1000, 1500, 2000, 2500, 3000, 3500, 4000, 4500, 5000, and Bemerkungen. It lists ascent data for stations like Dresden, Lindenberg, Amiens, etc.

SCHIFFSMELDUNGEN

Table with columns for Datum, Zeit, Breite, Länge v. Gr., Luftdruck, Wind, Wetter, Temp. Luft/Wasser, W, Sichtweite in Km, Wolken, See, Dünung aus, and detailed ship reports including ship names like 'Albert Ballin' and 'Golumbus'.