

WETTERBERICHT DER DEUTSCHEN SEEWARTE

JAHRGANG 49 Nr. 331

Mittwoch 26. November 1924

Mitteleuropäische Zeit — Luftdruck reduziert auf 0° Temperatur, N-Meerespiegel. Schwere in 45° Breite — Temperatur in Grad Celsius — Windst. nach Beaufortskala (12 = Orkan) — Wetter: 00 bis 09 wolkenlos bis halb bedeckt, 10-19 halb bis ganz bedeckt, 20-29 Dunst oder Nebel, 30-39 Schauer, 40-49 Rieselregen, 50-59 sonstiger Regen, 60-69 Schnee, 70-79 Regen und Schnee gemischt, 80-89 Graupeln oder Hagel, 90-99 Gewitter — W = Witterungsverlauf seit der letzten Beobachtung: 0 = wolkenlos bis halb bedeckt, 1 = wolkig, 2 = anhaltend ganz bedeckt, 3 = Dunst oder Nebel, 4 = dichter Nebel, 5 = Schauer, 6 = Regen oder Rieselregen, 7 = Schnee, 8 = Graupeln oder Hagel, 9 = Gewitter — Relative Feuchtigkeit: 0 = 95-100%, 9 = 90-94%, 8 = 80-89%, 7 = 70-79%, 6 = 60-69%, 5 = 50-59%, 4 = 40-49%, 3 = 30-39%, 2 = 20-29%, 1 = 10-19%.

NACHMITTAG UND ABEND DES VORTAGES

DEUTSCHE STATIONEN	NACHMITTAG 2 UHR								ABEND 7 UHR														
	Luftdruck	Wind	Wetter	Temp.	Luftdruck Char. u. Änd.	W	Sichtweite in Km	Wolken	Rel. Feucht.	See	Luftdruck	Wind	Wetter	Temp.	Luftdruck Char. u. Änd.	W	Sichtweite in Km	Wolken	Rel. Feucht.	Nieder-schlag	Min. See		
Borkum	7 60,4	SE	2	10	6	-0,5	1	10/10	-	-	7 59,0	SE	2	11	6	0	2	10/10	a-str.	0	0	0	
Helgoland	58,5	E	2	10	5	-0,5	3	10/10	10/10	1	58,5	E	1	20	2	0	3	10/10	Wolken	0	0,2	4	
Altenwalde	58,6	SE	1	27	3	-0,5	3	10/10	10/10	1	58,8	E	2	11	6	0	3	10/10	Wolken	0	0	7	
Bremen	60,1	SE	1	26	5	-0,5	3	10/10	10/10	1	60,1	SE	1	25	5	0	3	10/10	Wolken	0	0	6	
Hamburg	61,1	SW	2	11	5	-0,5	1	10/10	10/10	1	61,1	SE	1	21	5	0	3	10/10	Wolken	0	0	5	
Kiel	60,5	S	2	11	6	-1,0	1	9/10	10/10	1	60,5	S	1	21	3	0	2	10/10	Wolken	0	0	0	
Warnemünde	60,7	S	2	11	6	-1,0	1	9/10	10/10	1	60,7	S	2	21	3	0	2	10/10	Wolken	0	0	7	
Swinamünde	60,7	S	2	11	6	-1,0	1	9/10	10/10	1	60,7	S	2	21	3	0	2	10/10	Wolken	0	0	7	
Rügenwaldermünde	60,7	S	2	11	6	-1,0	1	9/10	10/10	1	60,7	S	2	21	3	0	2	10/10	Wolken	0	0	7	
Danzig	64,2	SSE	3	27	4	0	3	10/10	10/10	1	64,2	SSE	3	27	4	0	3	10/10	Wolken	0	0	4	
Königsberg	64,8	SSE	4	00	5	-0,5	1	10/10	10/10	1	64,7	SSE	3	16	4	0	1	10/10	Wolken	0	0	5	
Memel	59,5	S	1	10	14	0	1	5/10	10/10	1	59,5	SSE	3	11	4	0	2	10/10	Wolken	0	0	3	
Aachen	59,5	S	1	10	14	0	1	5/10	10/10	1	59,5	SSE	3	11	4	0	2	10/10	Wolken	0	0	14	
Lüdingen	60,7	E	1	01	9	-0,5	0	4	Wolkenlos	7	60,7	E	1	11	7	0	0	0,5	10/10	Wolken	0	0	8
Magdeburg	63,1	SE	6	01	5	-1,0	0	10/10	10/10	1	63,2	SE	5	01	2	0	1	20/10	a-str.	0	0	5	
Dresden	61,4	SE	1	01	8	-0,5	0	2	5/10	6	61,3	SE	1	20	5	0	0	0	10/10	Nebel	0	0	9
Berlin	61,4	SE	1	01	8	-0,5	0	2	5/10	6	61,3	SE	1	20	5	0	0	0	10/10	Nebel	0	0	8
Grünberg /Schl.	63,5	SSE	3	01	6	-1,0	0	10/10	10/10	1	63,5	SSE	3	01	3	0	0	2	10/10	Wolken	0	0	8
Breslau	61,5	SE	3	01	8	-1,0	1	2	5/10	6	61,5	SE	3	01	3	0	0	0	10/10	Wolken	0	0	2
Frankfurt a/M.	61,5	SE	3	01	8	-1,0	1	2	5/10	6	61,5	SE	3	01	3	0	0	0	10/10	Wolken	0	0	2
Friedrichshafen	61,5	SE	3	01	8	-1,0	1	2	5/10	6	61,5	SE	3	01	3	0	0	0	10/10	Wolken	0	0	2
Bamberg	61,5	SE	3	01	8	-1,0	1	2	5/10	6	61,5	SE	3	01	3	0	0	0	10/10	Wolken	0	0	2
Karlsruhe	61,5	SE	3	01	8	-1,0	1	2	5/10	6	61,5	SE	3	01	3	0	0	0	10/10	Wolken	0	0	2
München	61,5	SSE	3	01	8	-1,0	1	2	5/10	6	61,5	SSE	3	01	3	0	0	0	10/10	Wolken	0	0	2
Strassburg	61,5	SSE	3	01	8	-1,0	1	2	5/10	6	61,5	SSE	3	01	3	0	0	0	10/10	Wolken	0	0	2
Posen	61,5	SSE	3	01	8	-1,0	1	2	5/10	6	61,5	SSE	3	01	3	0	0	0	10/10	Wolken	0	0	2
Kahler Asten 852	52,9	SW	2	10	5	-0,5	0	10/10	10/10	1	52,9	SW	2	10	5	-0,5	0	0	10/10	Wolkenlos	0	0	0
Brocken 1148	65,8	SW	1	01	11	-0,5	0	25/10	10/10	7	65,1	SW	5	05	6	-0,5	1	50/10	Wolken	0	0	8	
Fichtelberg 1213	65,8	SW	1	01	11	-0,5	0	25/10	10/10	7	65,8	SW	1	01	7	0	0	20/10	Wolkenlos	0	0	11	
Schneekoppe 1603	52,9	SSE	2	01	0	-0,5	0	20/10	10/10	8	52,9	SSE	2	01	-1	0	0	0	10/10	Wolkenlos	0	0	0
Zugspitze 2964	52,9	SSE	2	01	0	-0,5	0	20/10	10/10	8	52,9	SSE	2	01	-1	0	0	0	10/10	Wolkenlos	0	0	0

Es beobachtet statt um 2p und 7p: Kiel und Warnemünde um 8p, Aachen um 2¹⁵p, Bamberg um 9¹⁵p, K' Asten 2³⁰p, Brocken 2¹⁵p, Schneekoppe 9¹⁵p, Zugspitze 2¹⁵p, 9¹⁵p — Luftdruck der Bergstationen nicht auf Schwere und N-Meerespiegel reduziert.

KÜSTENSTATIONEN UND FEUERSCHIFFE

NACHMITTAG UND ABEND des VORTAGES	
List	
Bülk	2p 757,7 SWW 3 Wetter 12 Temp 10 W-T Schilb. b. 10m 7p 756,3 SWW 3 " " " " " " " " " " " "
Arkona	7p SW 2 wolkig, Dunst, See nicht bewogt.
Aussenjade	
Marienleuchte	2p 759,4 SWW 1 Wetter 24 Temp 6 Schilb. b. 10m See 0 7p 758,5 SWW 1 " " " " " " " " " " " "
Borkumriff	2p 758,2 SWW 3 Wetter 11 Temp 7 W-T Schilb. b. 10m 7p 757,8 S 3 " " " " " " " " " " " "
Amrumbank	2p 818,1 bedeckt, See 2 W-T Schilb. b. 10m 7p SSE 2 klar " " " " " " " " " " " "
Adlergrund	6p 3 wolkig, See 3 Schilb. b. 10m W-T Schilb. b. 10m 7p 3 wolkig " " " " " " " " " " " "
Borkum	5p 754,1 SSE 2 Wetter 11 Temp 6
HEUTE MORGEN	
List	
Bülk	8a 756,2 SSE 2 Wetter 20 Temp 4 Schilb. b. 10m See 0
Arkona	8a S 2 heiter, See 2
Aussenjade	8a SSE 2 leicht bewogt, See ruhig
Marienleuchte	8a 758,1 ESE 1 Wetter 29 Temp 7 Schilb. b. 10m See 0
Borkumriff	8a 758,8 SE 3 " " " " " " " " " " " "
Amrumbank	8a SE 3 heiter, See 1 W-T Schilb. b. 10m
Adlergrund	8a SE 3 wolkig, See 3 Schilb. b. 10m W-T Schilb. b. 10m 11a SSE 3 See 3 Schilb. b. 10m W-T Schilb. b. 10m
Borkum	11a 757,2 ESE 2 Wetter 11 Temp 6

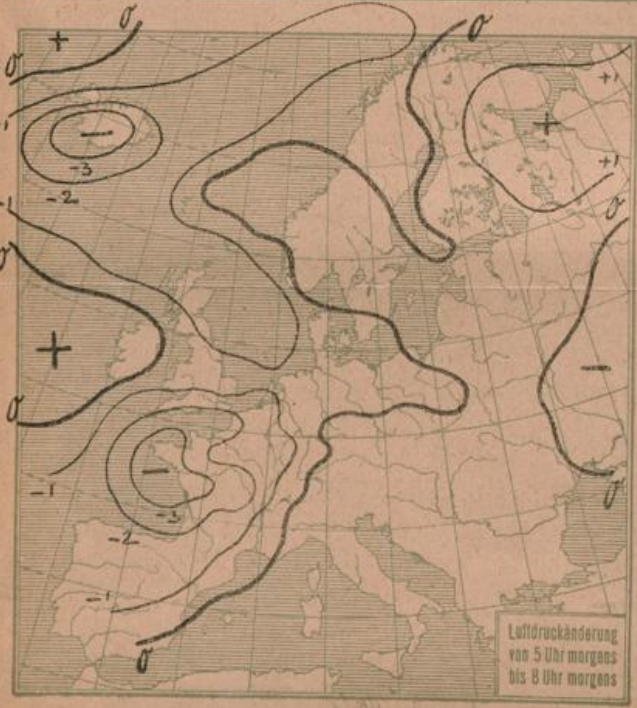
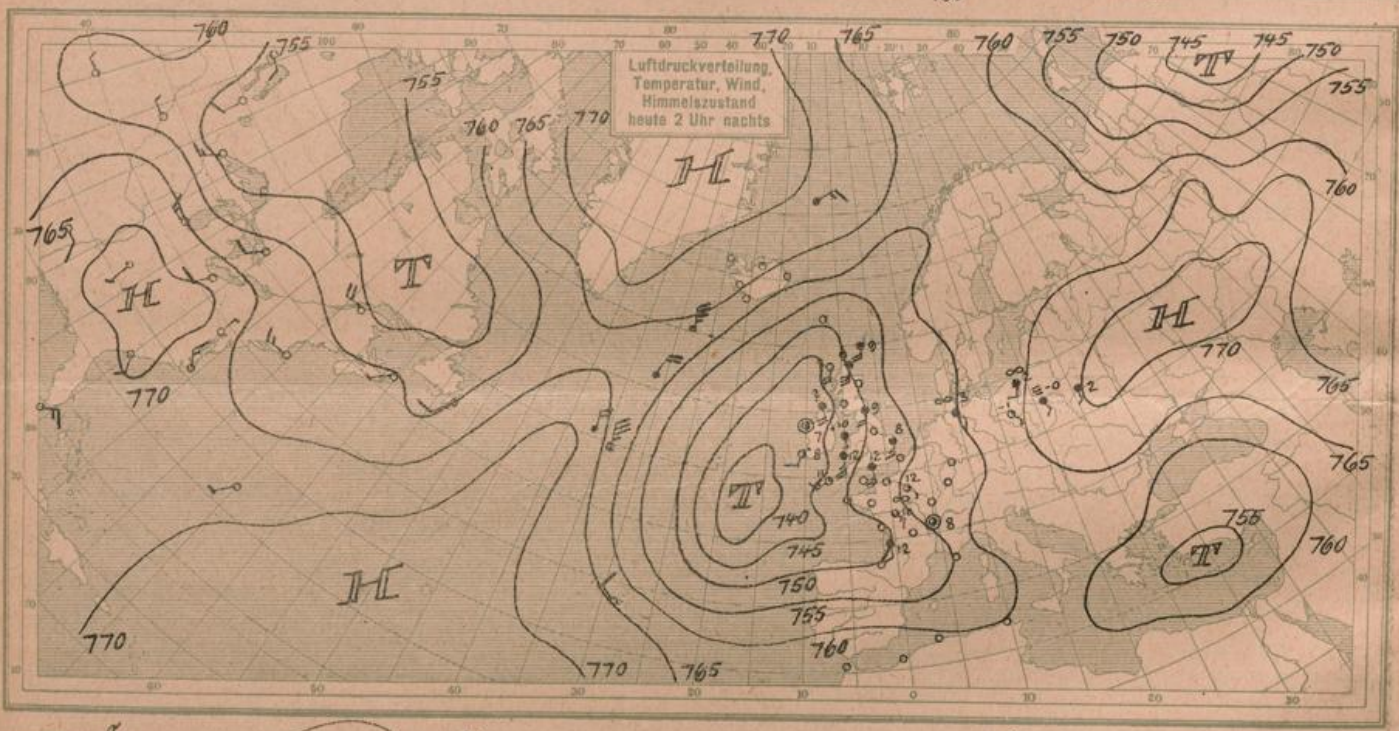
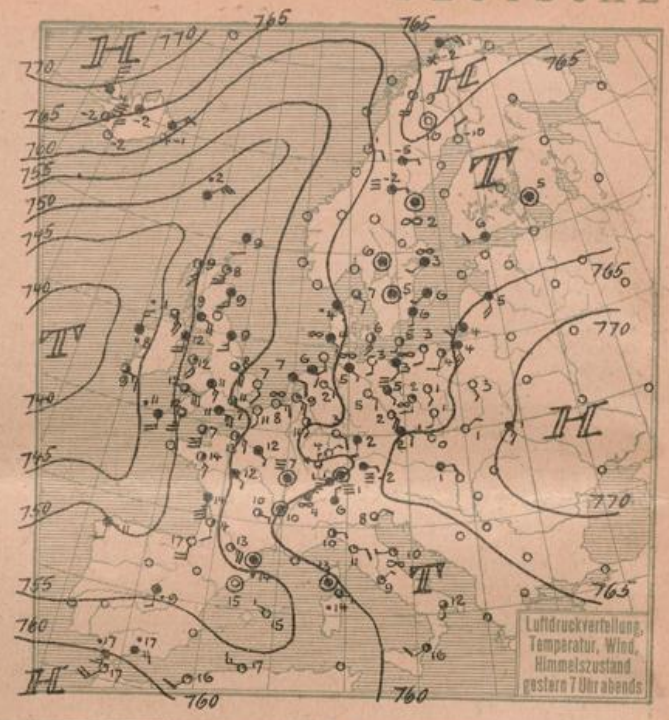
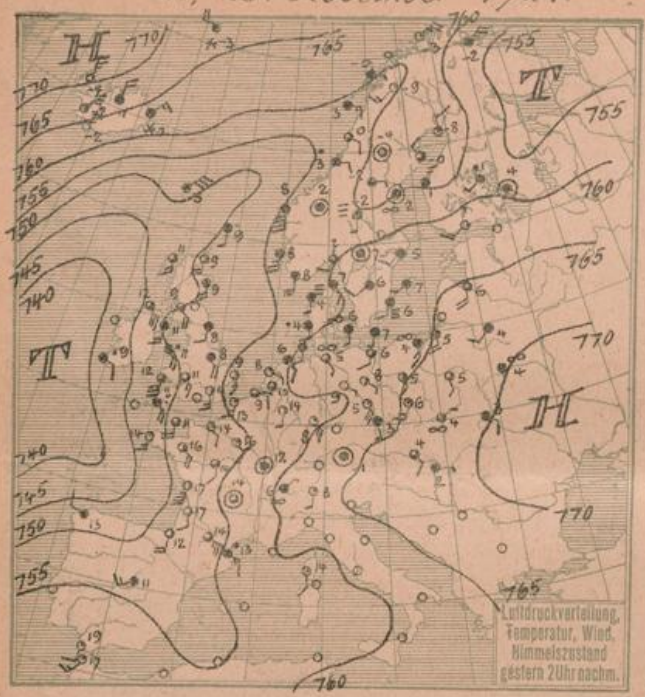
HEUTE MORGEN 8 UHR

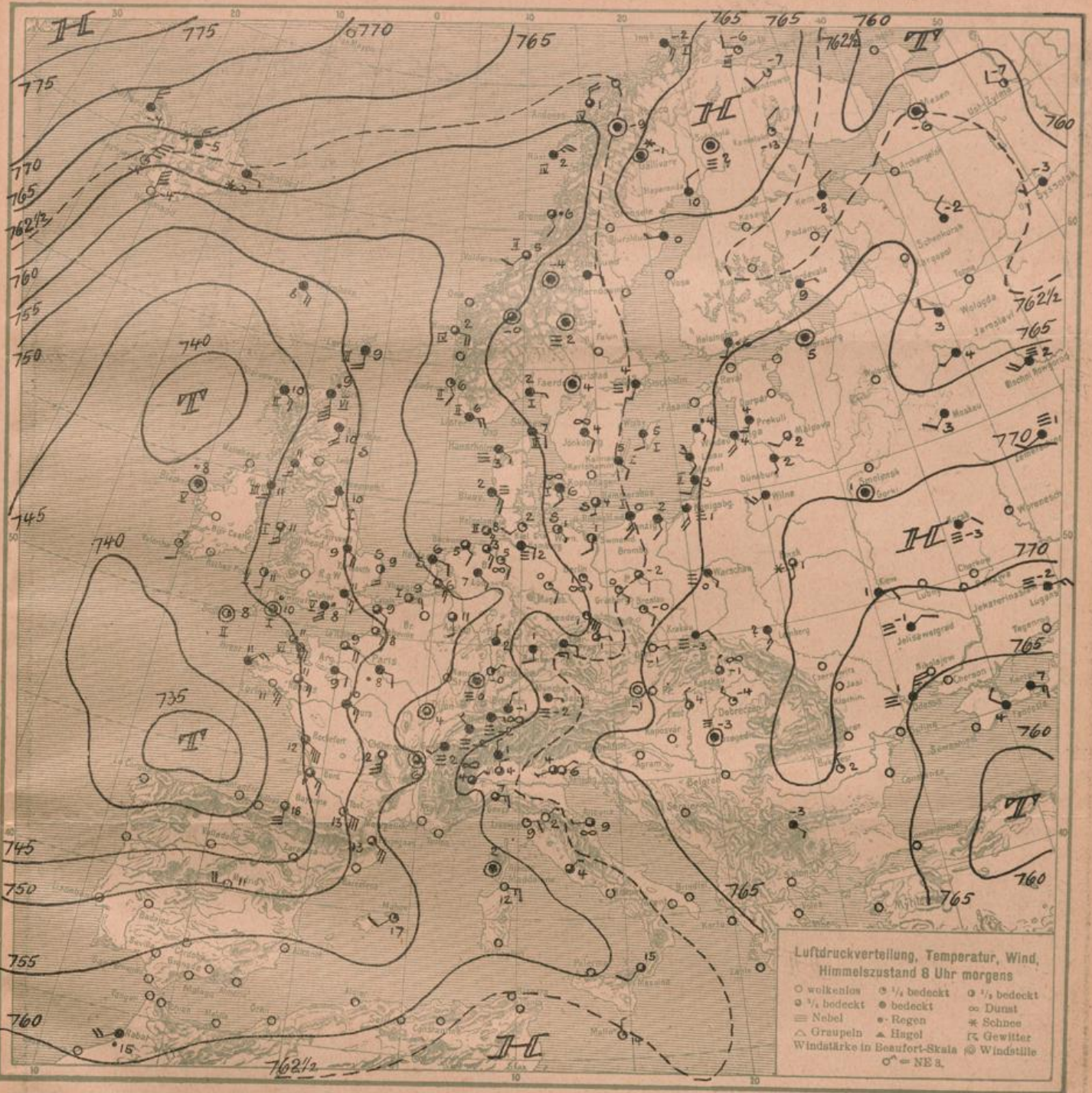
DEUTSCHE STATIONEN	Luftdruck	Wind	Wetter	Temp.	Luftdruck Char. u. Änd.	W	Sichtweite in Km	Wolken	Rel. Feucht.	Nieder-schlag	Min. See
Borkum	7 56,9	E	2	11	5	-1,0	1	4/10	10/10	1	0,2
Wharven	55,9	SE	3	11	3	-0,5	2	10/10	10/10	1	0,2
Helgoland	60,2	SE	3	10	8	-0,5	2	10/10	10/10	1	0,2
Altenwalde	58,9	E	1	26	1	-1,0	3	0,5	10/10	1	0,1
Bremen	56,5	SE	2	21	5	0	3	2/10	10/10	1	0,4
Hamburg	58,4	E	2	20	2	-0,5	3	1	10/10	1	0,1
Gr. Borsfel	-	-	-	27	0	-	3	-	10/10	1	-
Kiel	59,7	SW	1	21	2	-0,5	3	-	10/10	1	0,2
Warnemünde	60,0	SE	1	24	1	0	2	4/10	10/10	1	0
Swinamünde	61,9	S	2	21	1	0	4	2/10	10/10	1	-1
Rügenwaldermünde	61,9	SE	3	9	0	-0,5	3	1	10/10	1	-1
Danzig	64,2	SSE	3	27	4	0	3	10/10	10/10	1	0,2
Königsberg	64,8	SSE	4	00	5	-0,5	1	0,5	10/10	1	0,0
Memel	59,5	S	1	10	14	0	1	5/10	10/10	1	0,0
Aachen	59,5	SSE	1	10	14	0	1	5/10	10/10	1	0,0
Lüdingen	60,7	SE	1	01	9	-0,5	0	4	10/10	1	0,0
Magdeburg	63,1	SE	6	01	5	-1,0	0	10/10	10/10	1	0,0
Dresden	61,4	SE	1	01	8	-0,5	0	2	10/10	1	0,0
Berlin	61,4	SE	1	01	8	-0,5	0	2	10/10	1	0,0
Grünberg /Schl.	63,5	SSE	3	01	6	-1,0	0	10/10	10/10	1	0,0
Breslau	61,5	SE	3	01	8	-1,0	1	2	10/10	1	0,0
Frankfurt a/M.	61,5	SE	3	01	8	-1,0	1	2	10/10	1	0,0
Karlsruhe	61,5	SE	3	01	8	-1,0	1	2	10/10	1	0,0
Friedrichshafen	61,5	SE	3	01	8	-1,0	1	2	10/10	1	0,0
Bamberg	61,5	SE	3	01	8	-1,0	1	2	10/10	1	0,0
München	61,5	SSE	3	01	8	-1,0	1	2	10/10	1	0,0
Strassburg	61,5	SSE	3	01	8	-1,0	1	2	10/10	1	0,0
Posen	61,5	SSE	3	01	8	-1,0	1	2	10/10	1	0,0
Kahler Asten 852	52,9	SW	2	10	5	-0,5	0	10/10	10/10	1	0,0
Brocken 1148	65,8	SW	1	01	11	-0,5	0	25/10	10/10	1	0,0
Fichtelberg 1213	65,8	SW	1	01	11	-0,5	0	25/10	10/10	1	0,0
Schneekoppe 1603	52,9	SSE	2	01	0	-0,5	0	20/10	10/10	1	0,0
Zugspitze 2964	52,9	SSE	2	01	0	-0,5	0	20/10	10/10	1	0,0

Es beobachtet: Dresden 8¹⁵a, Karlsruhe 7¹⁵a, Schneekoppe 7¹⁵a, Zugspitze 7¹⁵a — Luftdruck der Bergstationen nicht auf Schwere und N-Meerespiegel reduziert.

Mittwoch, 26. November 1924

DEUTSCHE





ALLGEMEINE ÜBERSICHT 8 Uhr morgens: Mittwoch, 26. November 1924.

Unter dem Einfluß einer warmen und starken über Frankreich hinwegstreichenden südlichen Strömung hat sich die Biscayadepression weiter verstärkt. Andererseits fließen über Island kalte Luftmassen südwärts und erhalten das von Schottland bis zur Biscaya reichende Tiefdrucksystem lebenskräftig. Aus dem russischen Hochdruckgebiet abfließende kalte Bodenluft stößt in Westdeutschland auf die warme Südströmung und verursacht in der Fläche des niederen Teils der Abgleitfläche Nebel.

WETTERAUSSICHTEN AN DER DEUTSCHEN KÖSTE für Donnerstag, 27. November 1924.

- NORDSEE, westl. OSTSEE Mäßige südöstliche Winde, heiter oder wolkig, trocken, strichweise Nebel, leichter Flachfrost.
- mittlere OSTSEE: (Ww. Swinemünde:) Auffrischende Winde aus südlichen Richtungen, zunehmende Bewölkung, dünnstrig oder neblig, leichter Frost.
- östl. OSTSEE: (Ww. Königsberg:) Schwache bis mäßige südöstliche Winde, wolkig, stellenweise trübe, geringe Neigung zu Niederschlägen, kälter.

Sturmwarnungen:

A. Dr. ...

NACH AUFEICHNUNGEN DER REGISTRIERAPPARATE ZU HAMBURG SEIT GESTERN 8 UHR MORGENS (M.E.Z.)

Table with columns for STUNDE (9-12n, 1-8) and STATION. Rows include Wien, Zürich, Helder, Vilshingen, Kopenhagen, Skagen, Hansholm, Haparanda, Hemösand, Stockholm, Wisby, Jings, Veldersund, Ulsire, Helsingfors, Reval, Pinsk, Prag, Budapest, Belgrad, Tarent, Horta. Columns show wind direction, speed, and visibility.

AUFSTIEGE

Table with columns for STATION, Wind in m/s, Seeshöhe, Zeit, Boden, 200, 500, 1000, 1500, 2000, 2500, 3000, 3500, 4000, 4500, 5000, Bemerkungen. Includes stations like Lindenberg, Bremen, Straelen, Toulouse, Rostock, Dessau, Dresden, Karlsruhe, Bremen, Breslau, De Bilt, Lindenberg, Kaschau, Prag, Olmutz, Antibes, Apaccio, Epinal, Clermont, Calshot, Alicante, Maddalena, Mailand, Padua, Rom.

SCHIFFSMELDUNGEN

Table with columns for Datum, Zeit, Breite, Länge, Luftdruck, Wind, Wetter, Temp., W, Sichtweite, Wolken, See, Dünung, and a second set of identical columns. Includes a section for Eisbericht (Ice Report) at the bottom.