

WETTERBERICHT DER DEUTSCHEN SEEWARTE

JAHRGANG 49 Nr. 336

Montag, 1. Dezember 1924

Mitteleuropäische Zeit — Luftdruck reduziert auf 0° Temperatur, N-Meeresspiegel, Schwere in 45° Breite — Temperatur in Grad Celsius — Windst. nach Beaufortskala (12 = Orkan) — Wetter: 00 bis 09 wolkenlos bis halb bedeckt, 10-19 halb bis ganz bedeckt, 20-29 Dunst oder Nebel, 30-39 Schauer, 40-49 Riesregen, 50-59 sonstiger Regen, 60-69 Schnee, 70-79 Regen und Schneegemisch, 80-89 Graupeln oder Hagel, 90-99 Gewitter — W = Witterungsverlauf seit der letzten Beobachtung: 0 = wolkenlos bis halb bedeckt, 1 = wolzig, 2 = anhaltend ganz bedeckt, 3 = Dunst oder Nebel, 4 = dichter Nebel, 5 = Schauer, 6 = Regen oder Riesregen, 7 = Schnee, 8 = Graupeln oder Hagel, 9 = Gewitter — Relative Feuchtigkeit: 0 = 95-100%, 9 = 90-94%, 8 = 80-89%, 7 = 70-79%, 6 = 60-69%, 5 = 50-59%, 4 = 40-49%, 3 = 30-39%, 2 = 20-29%, 1 = 10-19%.

NACHMITTAG UND ABEND DES VORTAGES

DEUTSCHE STATIONEN	NACHMITTAG 2 UHR								ABEND 7 UHR																								
	Luftdruck	Wind	Wetter	Temp.	Luftdruck Char. u. Änd.	W	Sichtweite in Km	Wolken	Rel. Feuchtigk.	Min. - Max.	See	Luftdruck	Wind	Wetter	Temp.	Luftdruck Char. u. Änd.	W	Sichtweite in Km	Wolken	Rel. Feuchtigk.	Min. - Max.	See											
Borkum	75.3	S	3	11	10	-0.5	5	10	10/10	87	1	75.3	S	3	11	10	-0.5	5	10	10/10	87	1	75.3	S	3	11	10	-0.5	5	10	10/10	87	1
Altenwalde	58.1	SW	3	11	10	-0.5	5	10	10/10	87	1	58.1	SW	3	11	10	-0.5	5	10	10/10	87	1	58.1	SW	3	11	10	-0.5	5	10	10/10	87	1
Helgoland	5	SW	3	11	10	-0.5	5	10	10/10	87	1	5	SW	3	11	10	-0.5	5	10	10/10	87	1	5	SW	3	11	10	-0.5	5	10	10/10	87	1
Bremen	60.2	SSE	1	26	8	-0.5	3	2	7/10	87	1	60.2	SSE	1	26	8	-0.5	3	2	7/10	87	1	60.2	SSE	1	26	8	-0.5	3	2	7/10	87	1
Hamburg	60.6	S	2	11	7	-0.5	6	10	10/10	87	1	60.6	S	2	11	7	-0.5	6	10	10/10	87	1	60.6	S	2	11	7	-0.5	6	10	10/10	87	1
Kiel	60.6	S	2	11	7	-0.5	6	10	10/10	87	1	60.6	S	2	11	7	-0.5	6	10	10/10	87	1	60.6	S	2	11	7	-0.5	6	10	10/10	87	1
Warnemünde	61.1	S	3	24	3	-1.0	3	4	7/10	87	1	61.1	S	3	24	3	-1.0	3	4	7/10	87	1	61.1	S	3	24	3	-1.0	3	4	7/10	87	1
Swinamünde	61.1	S	3	24	3	-1.0	3	4	7/10	87	1	61.1	S	3	24	3	-1.0	3	4	7/10	87	1	61.1	S	3	24	3	-1.0	3	4	7/10	87	1
Rügenwaldermünde	61.1	S	3	24	3	-1.0	3	4	7/10	87	1	61.1	S	3	24	3	-1.0	3	4	7/10	87	1	61.1	S	3	24	3	-1.0	3	4	7/10	87	1
Danzig	64.8	SSE	2	27	2	-1.0	4	1	Nebel	87	1	64.8	SSE	2	27	2	-1.0	4	1	Nebel	87	1	64.8	SSE	2	27	2	-1.0	4	1	Nebel	87	1
Königsberg	65.6	E	4	11	2	-1.0	2	4	7/10	87	1	65.6	E	4	11	2	-1.0	2	4	7/10	87	1	65.6	E	4	11	2	-1.0	2	4	7/10	87	1
Memel	65.6	E	4	11	2	-1.0	2	4	7/10	87	1	65.6	E	4	11	2	-1.0	2	4	7/10	87	1	65.6	E	4	11	2	-1.0	2	4	7/10	87	1
Aachen	59.1	S	4	16	13	-0.5	6	50	7/10	87	1	59.1	S	4	16	13	-0.5	6	50	7/10	87	1	59.1	S	4	16	13	-0.5	6	50	7/10	87	1
Löninge	59.1	S	4	16	13	-0.5	6	50	7/10	87	1	59.1	S	4	16	13	-0.5	6	50	7/10	87	1	59.1	S	4	16	13	-0.5	6	50	7/10	87	1
Magdeburg	61.8	S	2	11	8	-1.0	1	2	10/10	87	1	61.8	S	2	11	8	-1.0	1	2	10/10	87	1	61.8	S	2	11	8	-1.0	1	2	10/10	87	1
Dresden	63.8	SE	6	11	4	-0.5	1	20	7/10	87	1	63.8	SE	6	11	4	-0.5	1	20	7/10	87	1	63.8	SE	6	11	4	-0.5	1	20	7/10	87	1
Berlin	63.8	SE	6	11	4	-0.5	1	20	7/10	87	1	63.8	SE	6	11	4	-0.5	1	20	7/10	87	1	63.8	SE	6	11	4	-0.5	1	20	7/10	87	1
Grünberg 1/2 Schl.	63.8	SE	6	11	4	-0.5	1	20	7/10	87	1	63.8	SE	6	11	4	-0.5	1	20	7/10	87	1	63.8	SE	6	11	4	-0.5	1	20	7/10	87	1
Breslau	64.2	W	2	01	7	-1.0	0	20	7/10	87	1	64.2	W	2	01	7	-1.0	0	20	7/10	87	1	64.2	W	2	01	7	-1.0	0	20	7/10	87	1
Frankfurt a/M.	63.5	SW	4	8	5	-1.0	6	2	10/10	87	1	63.5	SW	4	8	5	-1.0	6	2	10/10	87	1	63.5	SW	4	8	5	-1.0	6	2	10/10	87	1
Friedrichshafen	63.5	SW	4	8	5	-1.0	6	2	10/10	87	1	63.5	SW	4	8	5	-1.0	6	2	10/10	87	1	63.5	SW	4	8	5	-1.0	6	2	10/10	87	1
Bamberg	66.5	E	1	27	0	-0.5	3	0.20	Nebel	87	1	66.5	E	1	27	0	-0.5	3	0.20	Nebel	87	1	66.5	E	1	27	0	-0.5	3	0.20	Nebel	87	1
Karlsruhe	66.5	E	1	27	0	-0.5	3	0.20	Nebel	87	1	66.5	E	1	27	0	-0.5	3	0.20	Nebel	87	1	66.5	E	1	27	0	-0.5	3	0.20	Nebel	87	1
München	66.5	E	1	27	0	-0.5	3	0.20	Nebel	87	1	66.5	E	1	27	0	-0.5	3	0.20	Nebel	87	1	66.5	E	1	27	0	-0.5	3	0.20	Nebel	87	1
Stressburg	63.4	SE	1	31	5	-0.5	0	1	10/10	87	1	63.4	SE	1	31	5	-0.5	0	1	10/10	87	1	63.4	SE	1	31	5	-0.5	0	1	10/10	87	1
Posen	63.4	SE	1	31	5	-0.5	0	1	10/10	87	1	63.4	SE	1	31	5	-0.5	0	1	10/10	87	1	63.4	SE	1	31	5	-0.5	0	1	10/10	87	1
Kahler Asten 852	63.0	SW	3	12	10	-0.0	1	50	7/10	87	1	63.0	SW	3	12	10	-0.0	1	50	7/10	87	1	63.0	SW	3	12	10	-0.0	1	50	7/10	87	1
Brocken 1148	63.0	SW	3	12	10	-0.0	1	50	7/10	87	1	63.0	SW	3	12	10	-0.0	1	50	7/10	87	1	63.0	SW	3	12	10	-0.0	1	50	7/10	87	1
Fichtelberg 1213	63.0	SW	3	12	10	-0.0	1	50	7/10	87	1	63.0	SW	3	12	10	-0.0	1	50	7/10	87	1	63.0	SW	3	12	10	-0.0	1	50	7/10	87	1
Schneekoppe 1603	63.0	SW	3	12	10	-0.0	1	50	7/10	87	1	63.0	SW	3	12	10	-0.0	1	50	7/10	87	1	63.0	SW	3	12	10	-0.0	1	50	7/10	87	1
Zugspitze 2964	63.0	SW	3	12	10	-0.0	1	50	7/10	87	1	63.0	SW	3	12	10	-0.0	1	50	7/10	87	1	63.0	SW	3	12	10	-0.0	1	50	7/10	87	1

*) Es beobachten statt um 2p und 7p: Kiel und Warnemünde um 8p, Aachen um 2¹⁵p, Dresden um 2⁰⁵p und 7⁴⁵p, Bamberg um 9¹⁵p, K. Asten 2⁰⁰p, Brocken 2¹⁵p, Schneekoppe 3⁰⁵p, Zugspitze 2¹⁵p, 9¹⁰p — Luftdruck der Bergstationen nicht auf Schwere und N-Meeresspiegel reduziert.

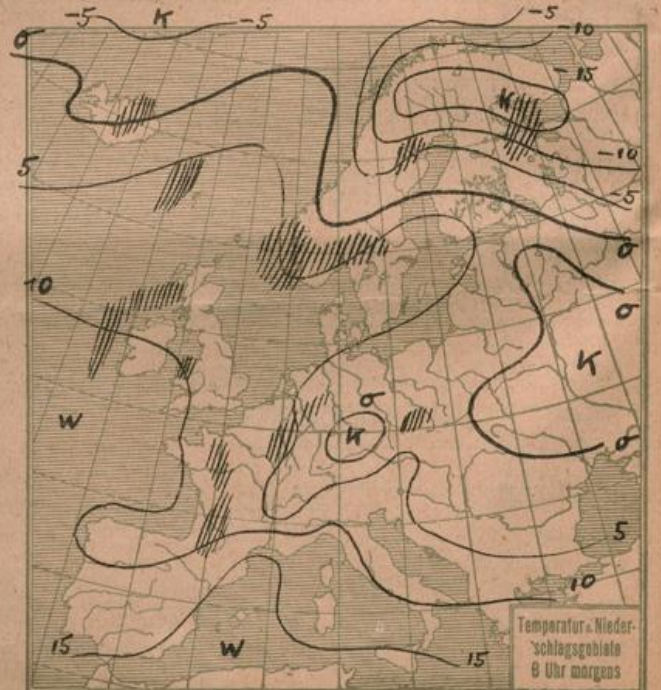
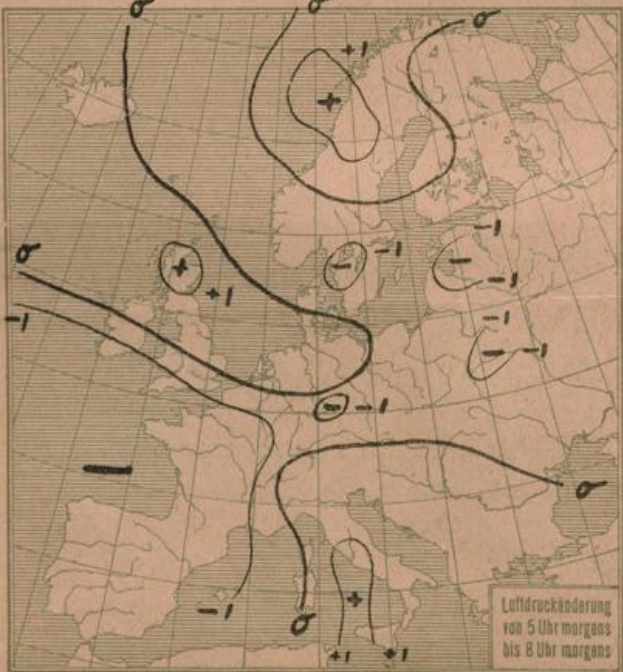
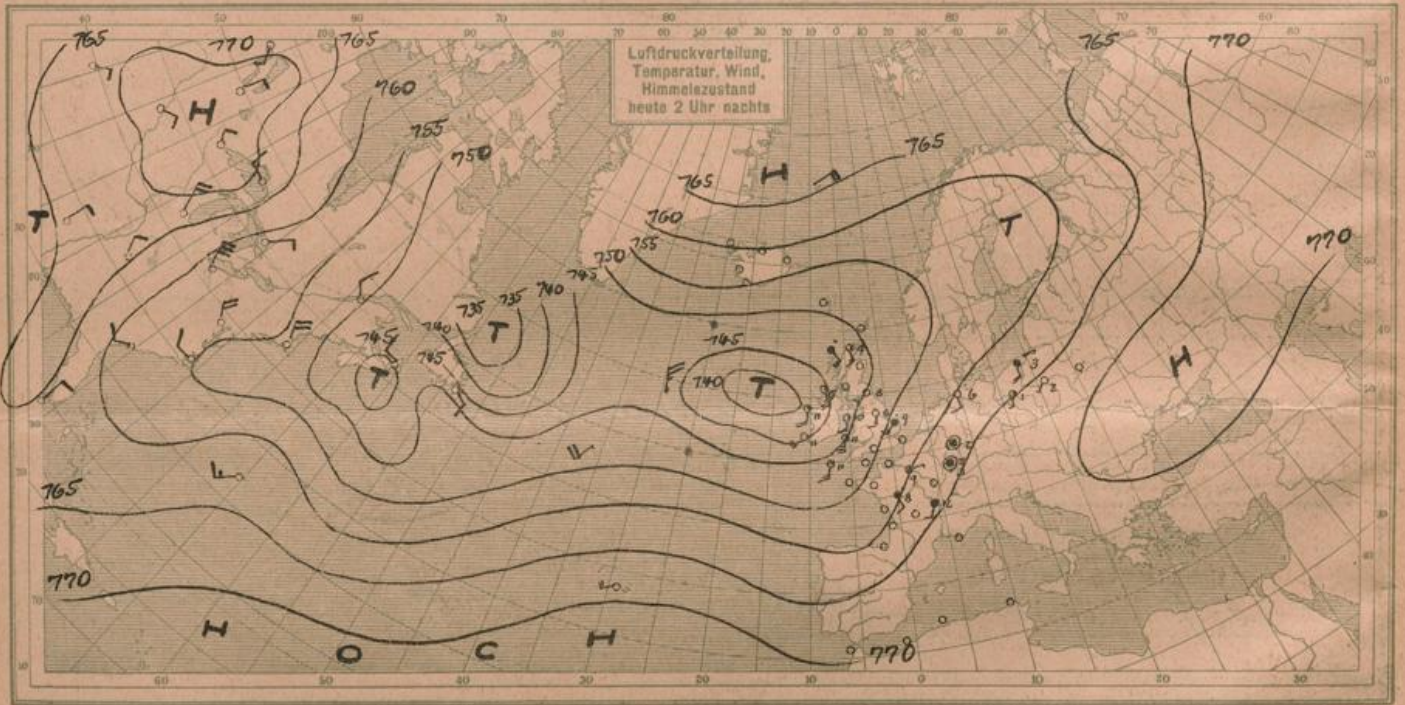
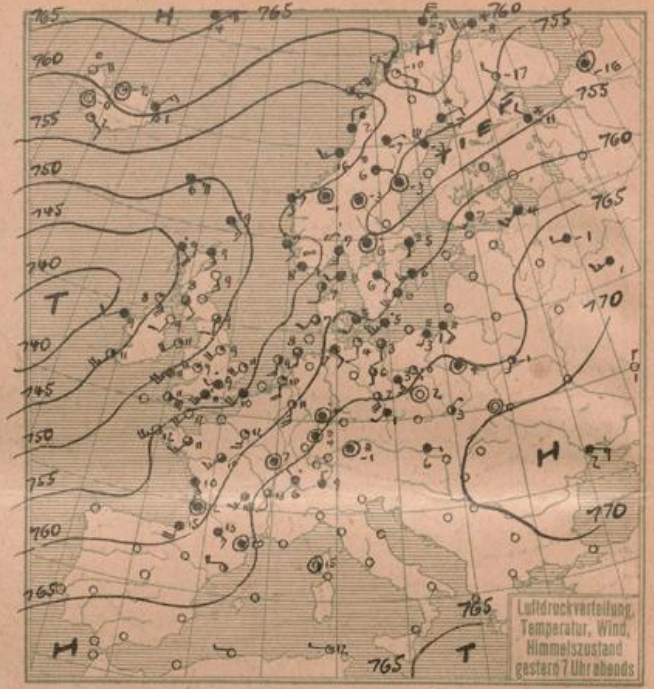
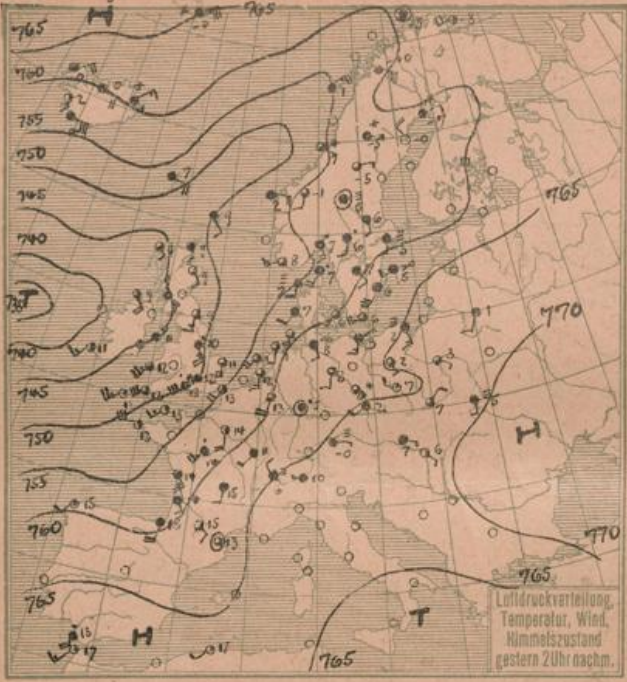
KÜSTENSTATIONEN UND FEUERSCHIFFE

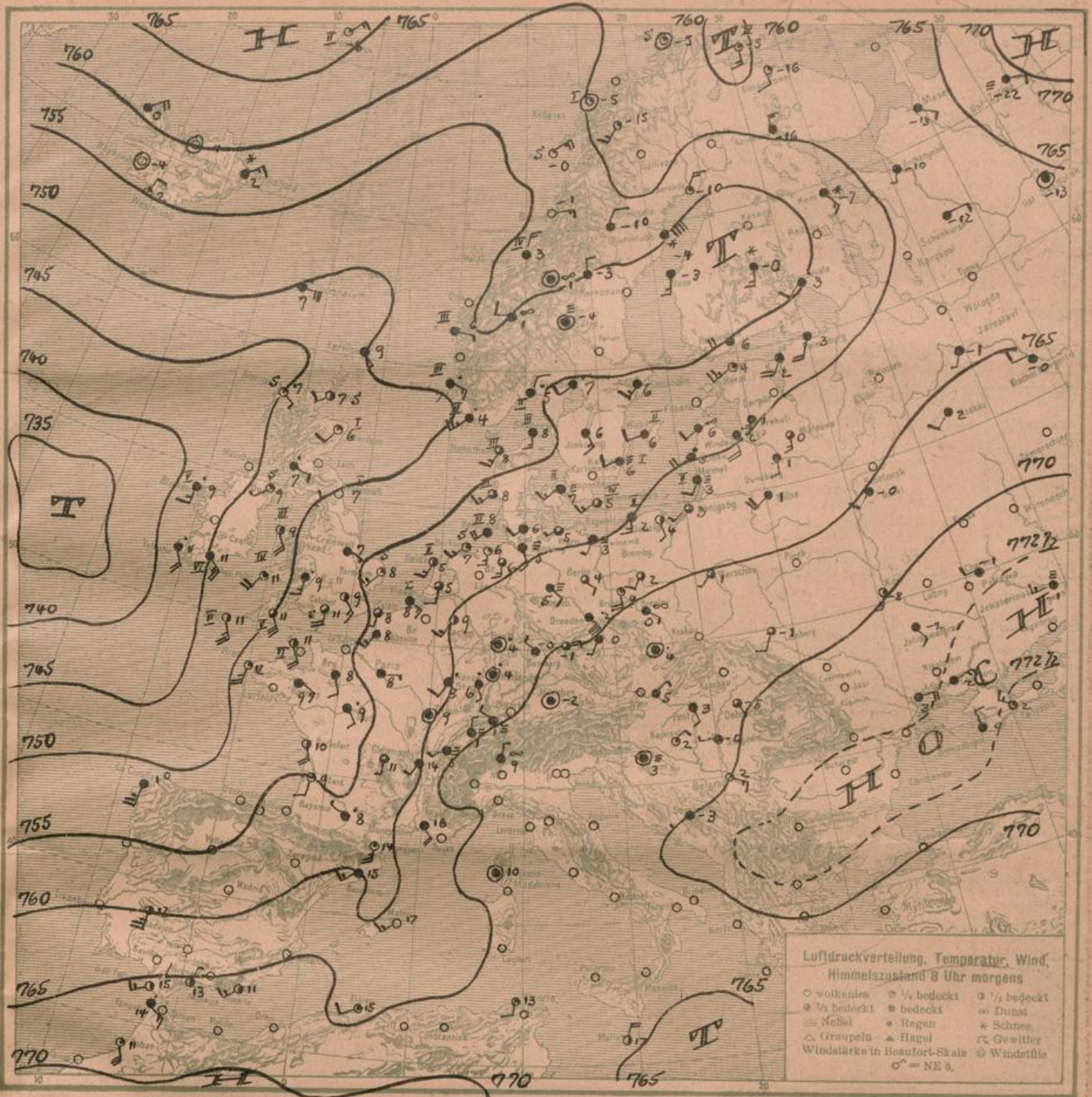
NACHMITTAG und ABEND des VORTAGES	
List	
Bülk	2p 57.7 SW 4 11 10 Sicht 4 km See 1
Arkona	2p 56.5 SW 3 11 10 " " " " " " " "
Aussenjade	
Marienleuchte	2p 59.1 SW 3 11 10 " " " " " " " "
Borkumriff	2p 57.2 SSW 3 11 10 " " " " " " " "
Amrumbank	2p SW 3, bedeckt, See 3 7p SSW 3, bewölkt, See 3
Adlergrund	7p bedeckt, SW 4, See 4, Regen, Sicht 6 km
Borkum	5p 58.5 S 3 11 10 " " " " " " " "

HEUTE MORGEN	
List	
Bülk	8a 55.1 WSW 3 11 10 " " " " " " " "
Arkona	8a SW 3, heiter, See 3
Aussenjade	11a SW 3, heiter, See 3
Marienleuchte	8a 58.0 SSW 1 10 5 Sicht 4 km See 0
Borkumriff	8a 57.7 SSW 3 11 10 " " " " " " " "
Amrumbank	8a SW 3, bewölkt, See 3
Adlergrund	8a wolzig, SW 4, See 3, Sicht 6 km 11a wolzig, SW 3, " " " " " " " "
Borkum	11a 58.2, SSW 2, 11 10 " " " " " " " "

HEUTE MORGEN 8 UHR

DEUTSCHE STATIONEN	Luftdruck	Wind	Wetter	Temp.	Luftdruck Char. u. Änd.	W	Sichtweite in Km	Wolken	Rel. Feuchtigk.	Min. - Max.	See
Borkum	75.7	SW	3	01	7	-0.5	0	2/10	87	1	-
W. Haven	57.8	S	3	00	6	-0.0	2	7/10	87	1	-
Helgoland	56.6	SW	4	bed.	8	-0.0	0	10/10	87	1	-
Altenwalde	57.0	SW	2	26	6	-0.0	3	2/10	87	1	-
Bremen	58.2	S	3	02	6	-0.0	0	4/10	87	1	-
Hamburg	59.0	SSE	2	20	5	-0.0	2	1/10	87	1	-
Gr. Borstel	59.0	SSE	2	20	5	-0.0	2	1/10	87	1	-
Kiel	59.0	SW	2	11	6	-0.0	6	1/10	87	1	-
Warnemünde	59.4	SW	1	11	5	-0.0	1	4/10	87	1	-
Swinamünde	59.8	SSW	1	21	3	-0.0	1	7/10	87	1	-
Rügenwaldermünde	59.8	SSW	2	16	2	-0.0	2	1/10	87	1	-
Danzig	61.1	SSE	1	14	4	-0.5	3	2/10	87	1	-
Königsberg	60.8	SW	1	16	3	-0.5	5	1/10	87	1	-
Memel	61.1	SSW	2	27	3	-0.5	3	1/10	87	1	-





ALLGEMEINE ÜBERSICHT 8 Uhr morgens: *Montag, 1. Dezember 1924*

Das Hochdruckgebiet über Mittel- und Osteuropa beherrscht noch immer die Wetterlage, dürfte jedoch, durch einen Ausläufer der ozeanischen Depression bedrängt, langsam vor dieser zurückweichen. Der Kern des Tiefdruckgebietes vor Irland bleibt im wesentlichen stationär und wird, falls er nicht wider Erwarten Energiezufuhr durch einbrechende Kaltluftmassen erhält, zum Absterben kommen. Über dem nördlichen Norwegen liegt ein Kältezentrum, an dessen Südostseite niedriger Luftdruck zur Ausbildung gekommen ist, während dieses selbst sich verstärkt und langsam südwärts vorzudringen scheint. Die Witterung im Küstengebiet wird zunächst unter der Einwirkung des östlichen Hochdruckgebietes wenig Wärmecänderung und leicht auffrischende südliche Winde zeigen.

WETTERAUSSICHTEN AN DER DEUTSCHEN KÖSTE für *Dienstag, 2. Dezember 1924.*

NORDSEE, westl. OSTSEE Schwache bis mäßige Winde aus südlichen Richtungen, mild, weiter bis wolkig, vorwiegend trocken, *Sun- oder Nebel.*

mittlere OSTSEE: (W. Swinemünde) Auffrischende Winde aus südlichen bis westlichen Richtungen, zunehmende Bewölkung, strichweise leichte Niederschläge, mild.

östl. OSTSEE: (W. Königsberg) Schwache bis mäßige südwestliche Winde, veränderlich, zeitweise aufheiternd, noch etwas Regen, mäßig mild.

Sturmwarnungen:

NACH AUFZEICHNUNGEN DER REGISTRIERAPPARATE ZU HAMBURG SEIT GESTERN 8 UHR MORGENS (M.E.Z.)

Table with columns for STUNDE (9-12n, 1-8) and STATION (Wien, Zürich, Helder, etc.). Rows contain data for Thermograph, Barograph, Anemograph, and Sonnenscheindauer in Min.

AUFSTIEGE

Table with columns for STATION, Wind in m/s, Seehöhe, Zeit, Boden, 200, 500, 1000, 1500, 2000, 2500, 3000, 3500, 4000, 4500, 5000, Bemerkungen.

SCHIFFSMELDUNGEN

Table with columns for Datum, Zeit, Breite, Länge, Luftdruck, Wind, Wetter, Temp., Sichtweite, Wolken, See, Dünung, etc.