

WETTERBERICHT DER DEUTSCHEN SEEWARTE

JAHRGANG 49 Nr. 337

Dienstag, 2. Dezember 1924

Mitteleuropäische Zeit — Luftdruck reduziert auf 0° Temperatur, N-Meerespiegel. Schwere in 45° Breite — Temperatur in Graden Celsius — Windst. nach Beaufortskala (12 = Orkan) — Wetter: 0 bis 09 wolkenlos bis halb bedeckt, 10-19 halb bis ganz bedeckt, 20-29 Dunst oder Nebel, 30-39 Schauer, 40-49 Rieselregen, 50-59 sonstiger Regen, 60-69 Schnee, 70-79 Regen und Schnee gemischt, 80-89 Graupeln oder Hagel, 90-99 Gewitter — W = Witterungsverlauf seit der letzten Beobachtung: 0 = wolkenlos bis halb bedeckt, 1 = wolzig, 2 = anhaltend ganz bedeckt, 3 = Dunst oder Nebel, 4 = dichter Nebel, 5 = Schauer, 6 = Regen oder Rieselregen, 7 = Schnee, 8 = Graupeln oder Hagel, 9 = Gewitter — Relative Feuchtigkeit: 0 = 95-100%, 9 = 90-94%, 8 = 80-89%, 7 = 70-79%, 6 = 60-69%, 5 = 50-59%, 4 = 40-49%, 3 = 30-39%, 2 = 20-29%, 1 = 10-19%.

NACHMITTAG UND ABEND DES VORTAGES

DEUTSCHE STATIONEN	NACHMITTAG 2 UHR								ABEND 7 UHR																	
	Luftdruck	Wind	Wetter	Temperatur	Luftdruck Char. Wind	W	Sichtweite in Km	Wolken	Rel. Feucht. %	Windst. in km/h	Min	Sec	Luftdruck	Wind	Wetter	Temperatur	Luftdruck Char. Wind	W	Sichtweite in Km	Wolken	Rel. Feucht. %	Windst. in km/h	Min	Sec		
Borkum	757.3	S 2	11	7	-1.0	3	10	10/10	str	-	5	-	755.0	E 2	11	7	-1.5	3	0.50	9/10	str	-	5	-		
Altevalde	55.7	SW 2	24	10	-0.5	3	2	Dunst					53.7	SE 2	11	5	-0.5	1	2.0	7/10	str	9	10	-		
Halgoland		SW 2	bew.											SE 3	bew.											
Bremen													52.4	SE 3	12	7	-1.0	1	4	10/10	str	9	0	9	-	
Hamburg	57.3	ESE 1	26	8	-1.5	3	1	10/10	Nebel				54.9	SE 1	11	7	-1.5	2	4	10/10	str	9	0	8	-	
Kiel	58.1	SW 2	21	7	-1.0	0	5	10/10					55.8	SE 1	01	4	-0.5	0		wolkenlos		0	0	7	-	
Warnemünde													56.1	S 1	01	5	-0.5	0	4	wolkenlos		8	0	4	-	
Swinemünde	58.6	SSW 1	11	6	-1.5	1	2	8/10	str				56.5	S 2	11	3	-1.5	6	4	7/10	str	7	0	7	-	
Rügenwaldermünde													57.6	SE 2	bew.	5	-0.7					7	0	7	-	
Danzig	59.7	S 1	11	8	-0.5	1	10	9/10	str				57.6	S 1	11	3	-1.0	3	10	6/10	str	0	0	8	-	
Königsberg	57.9	SW 2	11	5	-0.5	3	4	8/10	str				57.5	SW 2	27	4	-0.2	3	1	Nebel		0	0	6	-	
Memel	60.5	S 1	11	3	-0.0	3	1	10/10					57.8	SW 1	27	3	-1.0	3	2	10/10	str	0	0	2	-	
Aachen	54.0	SSE 1	12	12	-1.0	2	20	10/10					52.2	SE 3	54	10	-1.5	6	10	8/10	str	8	0	3	12	-
Lönigen													54.0	SE 1	01	6	-2.0	2	0.50	7/10	str	9	0	11	-	
Magdeburg	58.3	SE 3	30	7	-2.5	5	2	10/10					55.7	SE 3	11	7	-1.5	6	0.50	10/10	str	8	1	7	-	
Dresden	60.4	ESE 9	11	3	-2.0	1	20	10/10					57.6	SE 5	11	3	-1.5	5	10	10/10	str	8	0	3	-	
Berlin	59.8	SE 3	12	8	-1.5	1	1	8/10					56.9	SSE 1	11	6	-1.5	6	2	10/10	str	7	0	8	-	
Grünberg 1/2 Sdt.													60.1	SE 1	12	5	-1.0	1	10	9/10	str	8	0	8	-	
Breslau	61.5	SE 1	11	5	-1.5	3	4	9/10	str				59.2	SSE 1	11	3	-1.0	2	4	9/10	str	9	0	5	-	
Frankfurt a/M.	57.3	SE 2	11	8	-3.0	2	2	7/10	str				59.7	ESE 2	10	6	-1.0	2		10/10	str	8	0	8	-	
Friedrichshafen													55.0	WW 1	11	4	-0.2	2	4	10/10	str	0	0	5	-	
Bamberg													56.7	SE 1	11	2	-1.5	2	10	7/10	str	9	0	3	-	
Karlsruhe													53.8	E 1	11	6	-1.0	5	2	10/10	str	0	3	11	-	
München	61.0	E 3	27	0	-2.5	4	0.50	Nebel					57.7	E 2	27	0	-2.0	3	0.50	Nebel		0	0	0	-	
Strassburg	58.3	SE 2	11	7	-2.5	8	20																			
Posen	61.9	SSE 1	11	3	-1.0	2	10	9/10	str				59.8	SSE 1	11	2	-0.5	2	4	9/10	str	9	0	4	-	
Kahler Asten 852		S 5	27	4	-0.5	3	0.50	Nebel																		
Brocken 1148													64.0	SSW 5	41	3	-1.0	6		10/10	str	0	1	5	-	
Fichtelberg 1213													63.1	SSE 3	11	6	-1.0	2	20	10/10	str	7	0	7	-	
Schneekoppe 1603																										
Zugspitze 2964	526.3	S 7	13	-4	-1.5	2	20	10/10	str				524.5	S 4	12	-5	-1.0	2	10	10/10	str	0	0	2	-	

*Es beobachten statt um 2p und 7p: Kiel und Warnemünde um 8p, Aachen um 2¹p, Dresden um 2⁰p und 7¹p, Bamberg um 9¹p, K. Asten 2⁰p, Brocken 2¹p, Schneekoppe 1²p, Zugspitze 2¹p, 9¹p — Luftdruck der Bergstationen nicht auf Schwere und N-Meerespiegel reduziert.

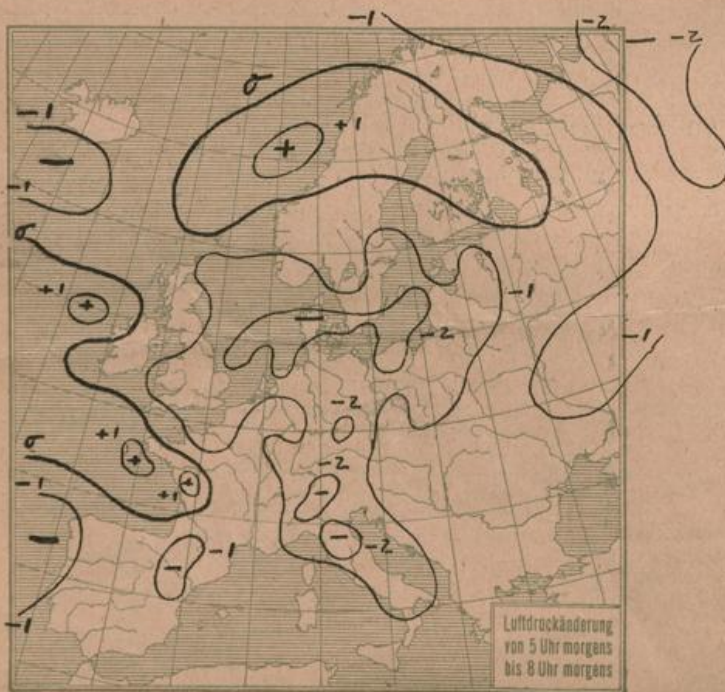
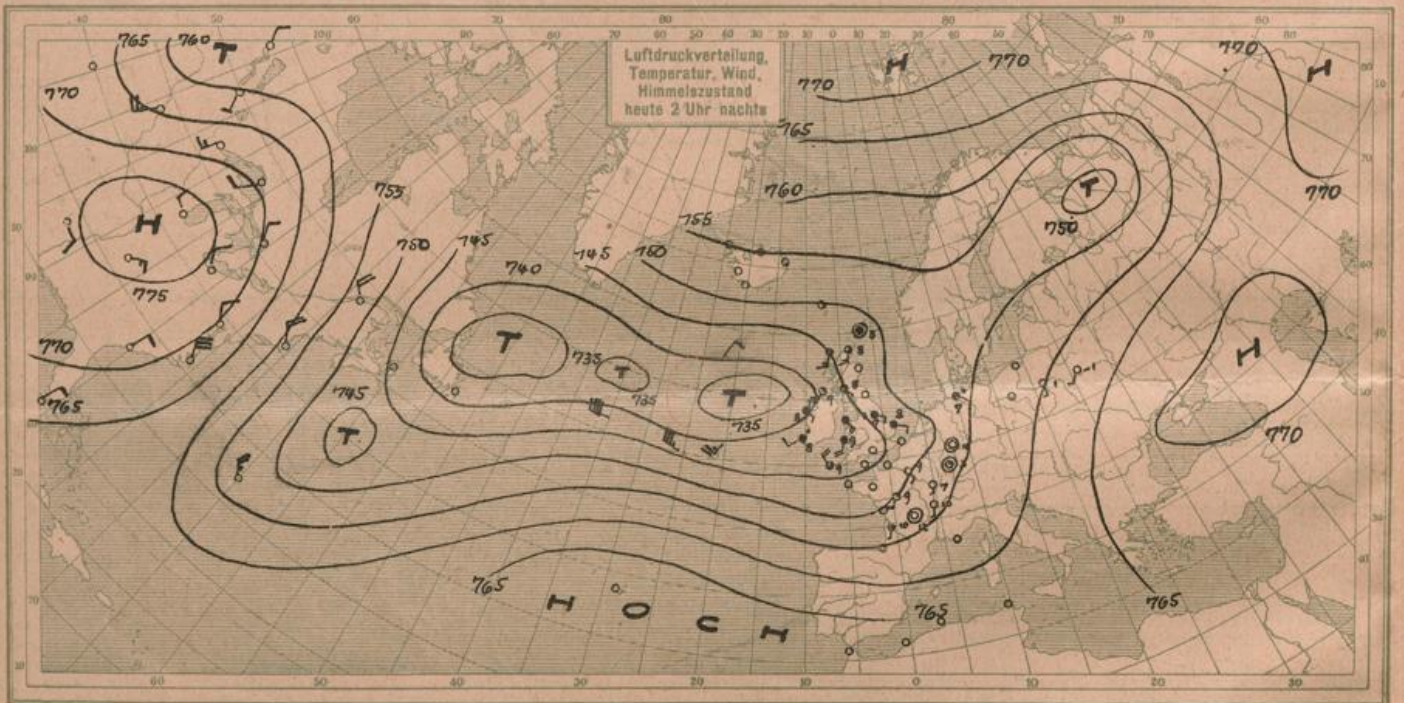
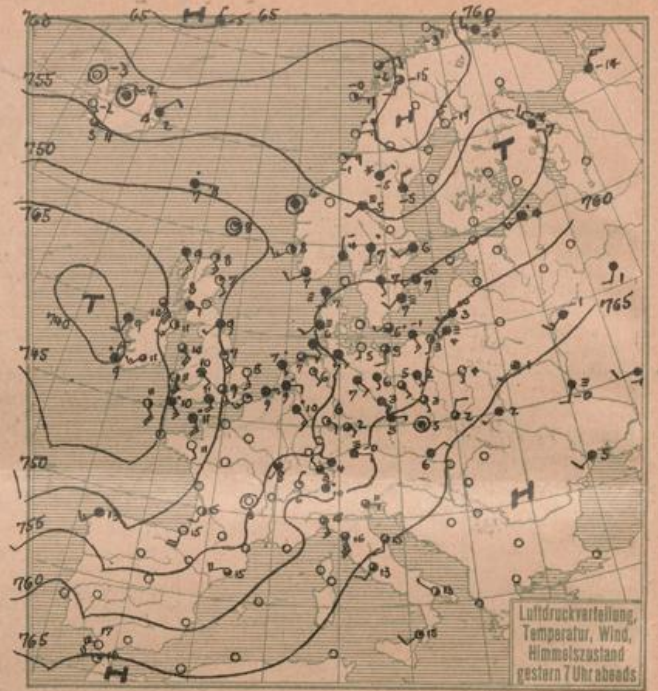
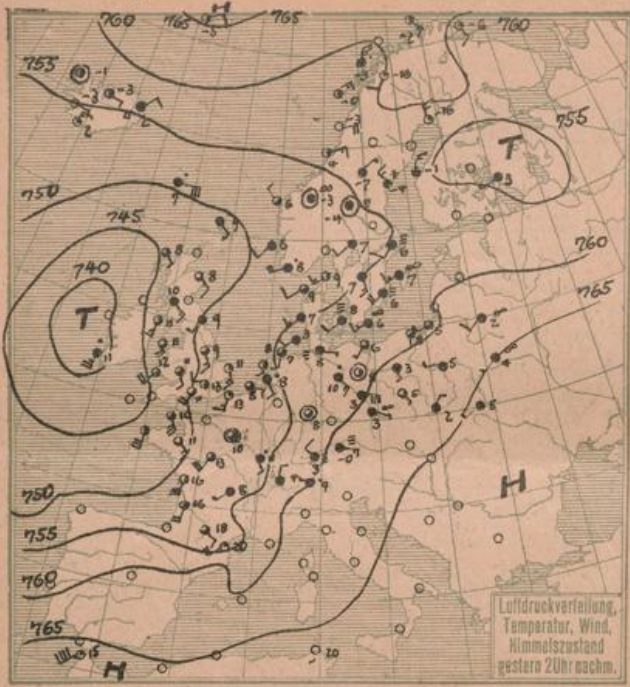
KÜSTENSTATIONEN UND FEUERSCHIFFE

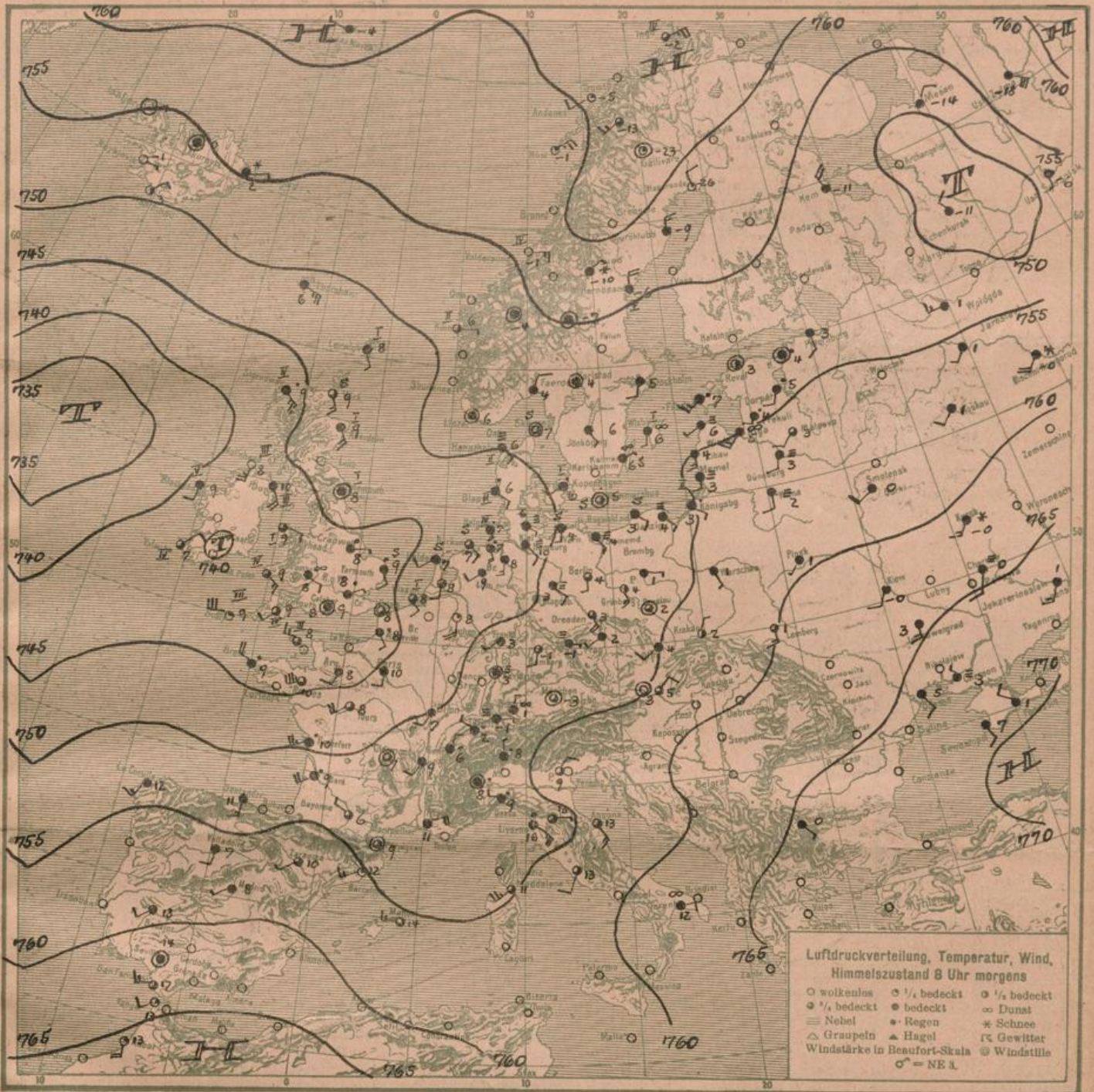
NACHMITTAG UND ABEND DES VORTAGES	
List	
Bülk	2 p. 57.8, SSW 4, 12, 10, 2, Sicht 10 km, See 1
Arkona	2 p. 57.7, SSW 4, 10, 2, 11, 4, 10
Aussenjade	2 p. SW 2, heiter, See 3
Marienleuchte	5 p. 57.1, SSW 2, 12, 10, 2, Sicht 8 km, See 0
Borkumriff	2 p. 55.7, SSW 3, 11, 8, See 3
Amrumbank	2 p. ESE 2, heiter, See 2
Adlergrund	6 p. heiter, SSW 3, See 2, Sicht 8 km
Borkum	7 p. wolzig, SSW 3, 4, 3, 11, 6
	5 p. 56.3, SSE 2, 11, 7
HEUTE MORGEN	
List	
Bülk	8 a. 45.8, S 3, 12, 10, 2, Sicht 7 km, See 2
Arkona	8 a. Still, wolzig, See 2
Aussenjade	8 a. SE 3, Regen, See 2
Marienleuchte	8 a. 49.0, SSW 2, 12, 10, 2, Sicht 2 km, See 1
Borkumriff	8 a. 45.0, SE 3, 11, 8, See 2
Amrumbank	8 a. ESE 3, Nebel, See 2
Adlergrund	8 a. bod. S 2, See 2, Sicht 8 km
Borkum	11 a. bod. S 1, See 2, 6 + See 2

HEUTE MORGEN 8 UHR

DEUTSCHE STATIONEN	Luftdruck	Wind	Wetter	Temperatur	Luftdruck Char. Wind	W	Sichtweite in Km	Wolken	Rel. Feucht. %	Windst. in km/h	Min	Sec
Borkum	747.1	SE 2	16	7	-1.5	6	0.50	9/10	str	-	5	-
W'harven	47.1	SSE 4	50	7	-2.0	6	2	10/10	str	0	2	5
Halgoland	15.1	SSE 5	50	7	-2.0	6	2	10/10	str	0	2	5
Altevalde	42.2	S 2	51	7	-1.0	8	4	10/10	str	0	2	4
Bremen	48.0	S 3	16	8	-1.0	5	4	10/10	str	9	3	7
Hamburg	44.3	SE 2	26	7	-1.0	6	1	9/10	str	9	3	6
Gr. Borsfel		SE 1	26	7	-	6					4	4
Kiel	49.8	SE 1	27	6	-1.0	6					3	4
Warnemünde	50.7	S 1	16	4	-2.0	2	2	10/10	str	9	4	0
Swinemünde	61.1	SSE 1	25	4	-1.0	6	0.50	9/10	str	0	2	3
Rügenwaldermünde	61.3	SE 2	bew.	3	-1.0						2	0
Danzig	63.6	SE 1	27	4	-1.0	6	0.50	Nebel			0	3
Königsberg	54.5	SE 1	51	3	-1.0	6	2	10/10	str	9	0	1
Memel	55.4	S 2	29	3	-2.0	4	0.50	10/10	str	0	0	2
Aachen	42.3	S 4	16	8	-0.5	6	20	3/10	str	8	2	8
Lönigen	47.4	SW 2	11	9	-3.5	5	0.50	10/10	str	8	5	5
Magdeburg	50.0	SE 2	27	3	-0.5	6	0.50	10/10	str	9	0	3
Dresden	52.1	SSE 4	11	3	-1.0	1	10	7/10	str	8	0	3
Berlin	50.9	S 1	10	4	-1.0	2	1	9/10	str	8	0	4
Grünberg 1/2 Sdt.	54.0	SSE 3	11	4	-1.0	6	10	5/10	str	9	0	2
Breslau												
Frankfurt a/M.	51.7	SW 1	11	3	-0.5	6	1	10/10	str	9	2	3
Karlsruhe	51.2	SE 1	22	3	-0.5	4					0	4
Friedrichshafen	53.0	W 1	28	1	-1.0	2	2	9/10	str	9	0	0
Bamberg	52.8	S 2	11	-1	-1.0	1	4	7/10	str	9	0	2
München	64.3	SE 2	10	-3	-1.5	3	4	7/10	str	0	0	4
Strassburg	50.8	SSE 1	11	5	-1.0	8	50					
Posen	53.7	ESE 1	11	1	-2.0	2	0.50	10/10	str	0	0	0
Kahler Asten 852		WSW 4	27	2	-1.5	6	0.50	Nebel			0	2
Brocken 1148	650.2	WSW 6	01	1	-1.5	4	50	3/10	str	9	0	1
Fichtelberg 1213	649.7	WSW 3	10	3	-0.5	1	50	4/10	str	8	0	1
Schneekoppe 1603	618.7	SW 5	13	4	-1.0	1	50	7/10	str	5	0	1
Zugspitze 2964	520.4	SSE 5	12	-7	-1.0	3	4	10/10	str	0	0	7

*Es beobachten: Dresden 8¹a, Karlsruhe 7¹a, Schneekoppe 7⁰a, Zugspitze 7¹a — Luftdruck der Bergstationen nicht auf Schwere und N-Meerespiegel reduziert.





ALLGEMEINE ÜBERSICHT 8 Uhr morgens: *Dienstag, 2. Dezember 1924*

Die kalten, gestern vor dem skandinavischen Gebirge südwärts abgelenkten Ostwinde, haben zur Neubildung einer Cyklone über Finnland geführt, die heute unter Vertiefung nach Rußland hin abwandert. Über Mitteleuropa hielt der Zustrom warmer Südwestluft an. Sie hat sich in Rußland noch ein wenig über Moskau hinaus vorgeschoben, sodaß ein Vorstoßen der skandinavischen Kälteluftmassen nach Mitteleuropa hinein noch nicht zu erwarten sein dürfte. Auf der Südseite, der westlich Irland stationären Cyklone sind vorübergehend wieder kältere Luftmassen zum Kanal und gegen die französische Westküste hin vorgestoßen und führen eine Böenfront auf der Rückseite des den Kanal passierenden Tiefausläufers ostwärts vor.

WETTERAUSSICHTEN AN DER DEUTSCHEN KÜSTE für *Mittwoch, 3. Dezember 1924.*

NORDSEE, westl. OSTSEE Schwache bis mäßige etwas böige Winde aus Süd bis West, veränderlich, Regenschauer, Temperatur wenig niedriger.

mittlere OSTSEE: (Wetterwarte Swinemünde) Zunächst schwache, später auffrischende nach Südwest drehende Winde, wolkig, meist neblig, leichte Niederschläge, mild.

östl. OSTSEE: (Königsberg) Meist bewölkt, Regenfälle, etwas kühler.

Sturmwarnungen:

NACH AUFEICHNUNGEN DER REGISTRIERAPPARATE ZU HAMBURG SEIT GESTERN 8 UHR MORGENS (M.E.Z.)

Table with columns for STUNDE (9-12n, 1-8) and STATION (Wien, Zürich, Helder, etc.). Rows contain weather data for Thermograph, Barograph, Anemograph, and Sonnenscheindauer in Min.

AUFSTIEGE

Table with columns for STATION, Seehöhe, Zeit, Boden, 200, 500, 1000, 1500, 2000, 2500, 3000, 3500, 4000, 4500, 5000, Bemerkungen. Includes sub-sections for 'Heute' and 'Morgens'.

SCHIFFSMELDUNGEN

Table with columns for Datum, Zeit, Breite, Länge, Luftdruck, Wind, Wetter, Temp., W, Sichtweite, Wolken, See, Dünung, etc. for various ships.

Bücherei vom 1. Dez. 24.

Schweden v. 1. Dez. Fahrw. Karlsborg... Schiff, gestrichelt, sehr w. durchs. Rote Br., Schiff mit mit Entschereh. mögl. dampfmaschinen. obd. 1. Jan. ...