

WETTERBERICHT DER DEUTSCHEN SEEWARTE

JAHRGANG 49 Nr. 347

Sonntag, 6. Dez. 1924

Mitteleuropäische Zeit — Luftdruck reduziert auf 0° Temperatur, N-Meeresspiegel. Schwere in 45° Breite — Temperatur in Grad Celsius — Windst. nach Beaufortskala (12 = Orkan) — Wetter: 00 bis 09 wolkenlos bis halb bedeckt, 10-19 halb bis ganz bedeckt, 20-29 Dunst oder Nebel, 30-39 Schauer, 40-49 Rieselregen, 50-59 sonstiger Regen, 60-69 Schnee, 70-79 Regen und Schnee gemischt, 80-89 Graupeln oder Hagel, 90-99 Gewitter — W: Witterungsverlauf seit der letzten Beobachtung: 0 = wolkenlos bis halb bedeckt, 1 = wolzig, 2 = anhaltend ganz bedeckt, 3 = Dunst oder Nebel, 4 = dichter Nebel, 5 = Schauer, 6 = Regen oder Rieselregen, 7 = Schnee, 8 = Graupeln oder Hagel, 9 = Gewitter — Relative Feuchtigkeit: 0 = 95-100%, 9 = 90-94%, 8 = 80-89%, 7 = 70-79%, 6 = 60-69%, 5 = 50-59%, 4 = 40-49%, 3 = 30-39%, 2 = 20-29%, 1 = 10-19%.

NACHMITTAG UND ABEND DES VORTAGES

DEUTSCHE STATIONEN	NACHMITTAG 2 UHR							ABEND 7 UHR														
	Luftdruck	Wind	Wetter	Temp.	Luftdruck Char. u. Änd.	W	Sichtweite in Km	Wolken	Rel. Feucht.	See	Luftdruck	Wind	Wetter	Temp.	Luftdruck Char. u. Änd.	W	Sichtweite in Km	Wolken	Rel. Feucht.	See		
Borkum	755.5	SW 6	55	8	0.0	6	2	10/10	0	0	757.7	SW 3	00	7	-1.0	0	4	—	—	—	—	
Altenwalde	57.2	SE 6	55	4	-1.5	6	1	10/10	0	0	58.0	W 3	2	8	+0.5	6	10	Dunst	0	3	8	
Halgoland	5	8	Regen								60.0	SW 3	wolzig									
Bremen	60.0	SE 4	51	2	-2.0	6	2	10/10	0	9	60.2	SW 3	11	7	+0.5	6	4	10/10	SW	0	2	7
Hamburg	60.0	SE 4	51	2	-2.0	6	2	10/10	0	9	60.0	ESE 2	11	4	+0.5	6	—	10/10	SW	0	2	4
Kiel	61.6	N 5	40	1	-2.0	8	—	10/10	0	—	61.6	N 5	40	1	-2.0	8	—	10/10	0	0	—	
Warnemünde	64.0	SE 7	11	-0	-1.0	7	20	10/10	0	—	64.0	SE 7	11	-0	-1.0	7	20	10/10	0	—	—	
Swinemünde	66.1	SSE 6	11	-1	-3.0	2	50	10/10	0	8	67.6	SE 4	bed.	-3	-0.5	—	—	—	—	—	—	
Rügenwaldermünde	72.8	SE 3	11	-4	-1.0	0	10	8/10	0	7	72.7	SE 3	11	-4	-0.5	2	10	10/10	0	0	-3	
Danzig	73.8	SE 4	01	-4	-0.5	0	50	3/10	0	5	72.7	ESE 4	11	-6	0.0	1	10	10/10	0	0	-3	
Königsberg	75.0	SE 3	12	-3	0.0	1	10	8/10	0	7	75.7	SE 2	10	-5	+0.5	0	20	5/10	0	0	—	
Memel	59.8	SSW 3	16	10	+0.5	6	20	10/10	0	6	62.8	SSW 3	00	9	+1.5	6	10	10/10	0	0	—	
Aachen	60.5	SW 1	11	9	+2.0	6	0.50	10/10	0	7	60.5	SW 1	11	9	+2.0	6	0.50	10/10	0	0	7	
Löninggen	63.4	SE 4	11	4	-2.0	1	1	8/10	0	7	63.4	SE 3	11	6	0.0	6	1	10/10	0	1	6	
Magdeburg	66.1	SE 3	11	4	+0.5	1	20	7/10	0	7	66.0	SE 4	10	4	-0.5	1	10	10/10	0	0	4	
Dresden	65.5	SE 2	11	2	-2.0	2	2	10/10	0	8	64.1	SE 3	11	3	-1.0	2	2	10/10	0	0	3	
Berlin	67.4	ESE 2	10	0	-0.5	2	20	7/10	0	8	67.4	E 2	10	0	-0.5	2	10	10/10	0	0	1	
Grünberg 1/2 Schl.	67.7	ESE 3	11	1	-0.5	2	10	10/10	0	9	67.7	ESE 3	11	1	-0.5	2	10	10/10	0	0	—	
Breslau	68.2	SW 3	50	7	+1.0	0	10	10/10	0	7	68.2	SW 3	50	7	+1.0	0	10	10/10	0	1	7	
Frankfurt a/M.	68.0	SE 1	52	6	+1.0	5	10	10/10	0	7	68.0	SE 1	52	6	+1.0	5	10	10/10	0	0	7	
Friedrichshafen	66.7	S 1	41	5	+0.5	6	4	10/10	0	1	66.7	S 1	41	5	+0.5	6	4	10/10	0	0	1	
Bamberg	65.8	SW 3	42	8	+1.0	6	4	10/10	0	14	65.8	SW 3	42	8	+1.0	6	4	10/10	0	0	14	
Karlsruhe	67.8	SW 1	40	5	+0.5	6	4	10/10	0	6	67.8	SW 1	40	5	+0.5	6	4	10/10	0	0	6	
München	65.5	SE 1	11	8	+2.5	7	10	10/10	0	—	65.5	SE 1	11	8	+2.5	7	10	10/10	0	—	—	
Strassburg	69.1	ESE 5	11	-2	-0.5	2	10	10/10	0	2	69.1	ESE 5	11	-2	-0.5	2	10	10/10	0	0	2	
Posen	—	SW 4	27	4	0.0	2	0.20	10/10	0	1	—	SW 4	27	4	0.0	2	0.20	10/10	0	1	—	
Kahler Asten 852	641.3	WSW 6	27	-0	+1.0	7	—	Nebel	0	1	641.3	WSW 6	27	-0	+1.0	7	—	Nebel	0	1	—	
Brocken 1148	600.6	WSW 6	62	-1	0.0	7	—	Nebel	0	0	600.6	WSW 6	62	-1	0.0	7	—	Nebel	0	0	—	
Fichtelberg 1213	532.0	NW 2	61	-4	+0.5	6	—	10/10	0	5	532.0	NW 2	61	-4	+0.5	6	—	10/10	0	5	-3	
Schneekoppe 1603	—	—	—	—	—	—	—	—	—	—	—	—	—	—	—	—	—	—	—	—	—	
Zugspitze 2964	—	—	—	—	—	—	—	—	—	—	—	—	—	—	—	—	—	—	—	—	—	

*) Es beobachten statt um 2p und 7p: Kiel und Warnemünde um 8p, Aachen um 2¹⁰p, Dresden um 2⁰³p und 7⁰⁵p, Bamberg um 9¹⁷p, K' Asten 2⁰⁰p, Brocken 2¹⁰p, Schneekoppe 9⁰³p, Zugspitze 2¹⁰p, 9¹⁰p — Luftdruck der Bergstationen nicht auf Schwere und N-Meeresspiegel reduziert.

KÜSTENSTATIONEN UND FEUERSCHIFFE

NACHMITTAG UND ABEND DES VORTAGES	
List	8p 57.2, SSW 7, 11, 2, 0 10 " 4 6
Bülk	7p 55.4, SSW 7, 10, 2, 0 10 " 4 6
Arkona	7p 55.5, bed., See 5
Aussenjade	11a 53, " " 3
Marientraute	
Borkumriff	2p 54.9, WSW 5, 11, 7, See 4
Amrumbank	7p 58.7, WSW 4, 00, 9, " 4
Adlergrund	7p 58.4, Regen, See 5
Borkum	5p 58.9, WSW 2, 10, 8
HEUTE MORGEN	
List	8a SW 2, bed., See 3
Bülk	8a SW 2, bed., See 2, etwas düster
Arkona	8a SW 3, WSW 3, 11, 10, 4 10 " 4 1
Aussenjade	8a SW 4, bed., See 3
Marientraute	
Borkumriff	8a 60.3, SW 4, 11, 8, 7, See 3
Amrumbank	8a WSW 3, bed., See 3
Adlergrund	8a bed., SW 2, See 3, keine Sicht, Dunst, Sicht 3 km
Borkum	

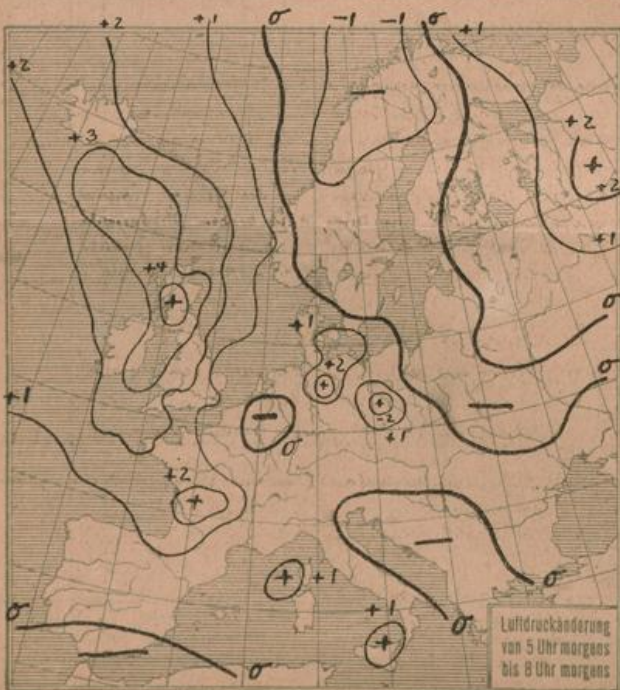
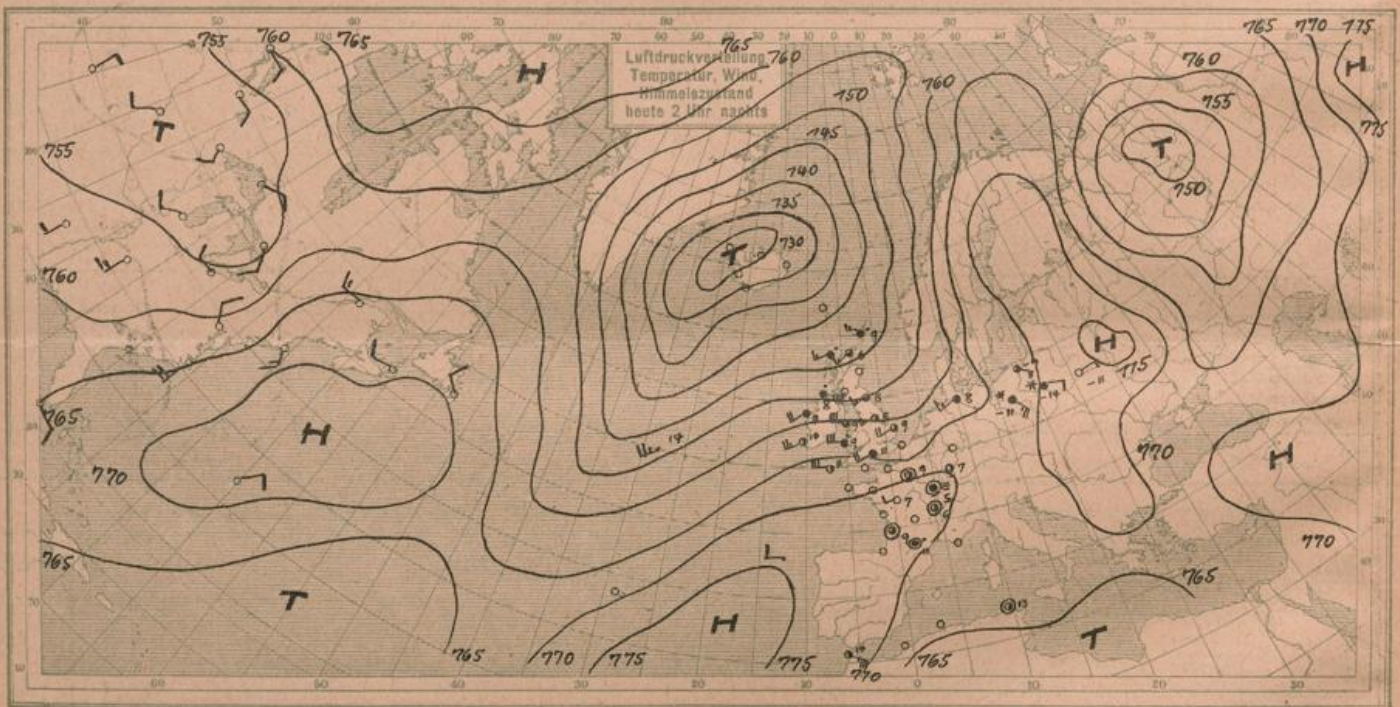
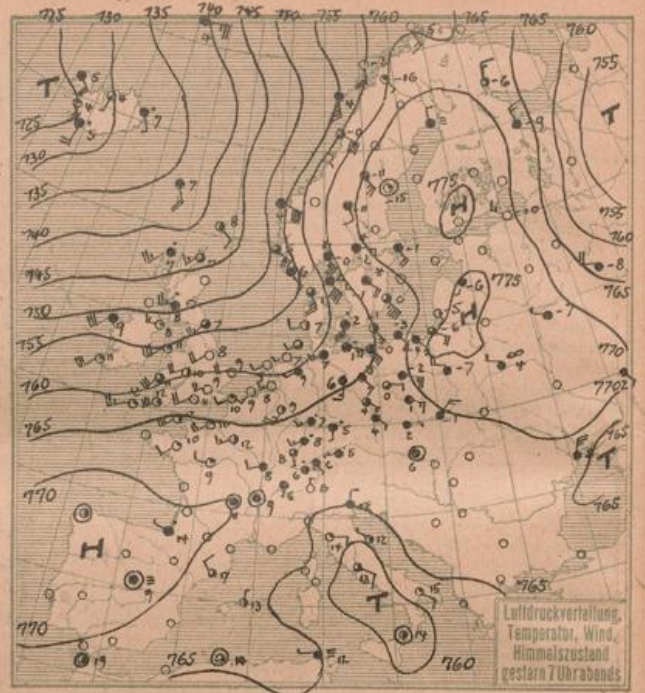
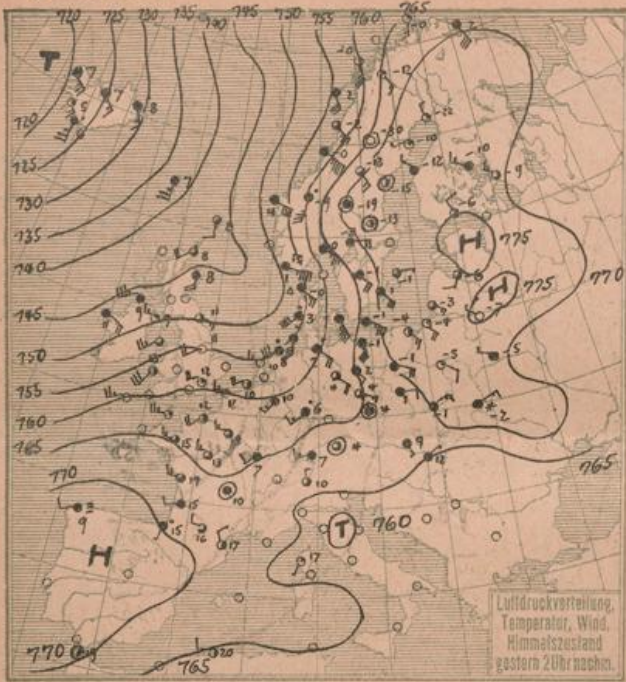
HEUTE MORGEN 8 UHR

DEUTSCHE STATIONEN	Luftdruck	Wind	Wetter	Temp.	Luftdruck Char. u. Änd.	W	Sichtweite in Km	Wolken	Rel. Feucht.	See
Borkum	762.2	SW 4	35	8	0.0	0	4	9/10	0	7
W'haven	61.8	SSW 3	11	8	0.0	5	1	10/10	0	0.3
Halgoland	57.5	SW 6	bed.	7	0.0	2	10	10/10	0	0.1
Altenwalde	60.5	SW 4	11	7	0.0	2	10	10/10	0	0.1
Bremen	62.4	SW 4	12	8	0.0	2	4	10/10	0	0.1
Hamburg	62.0	SW 2	11	7	0.0	2	50	10/10	0	0.1
Gr. Borstel	61.9	SW 2	25	6	+1.0	6	—	Nebel	0	0.2
Kiel	62.4	SE 1	11	7	+1.0	1	2	10/10	0	1
Warnemünde	63.4	SSE 1	21	2	+1.0	6	1	Nebel	0	4
Swinemünde	63.7	S 3	bed.	-1	-0.3	—	—	—	—	—
Rügenwaldermünde	67.3	SE 1	65	4	-0.5	7	20	10/10	0	1
Danzig	68.7	SW 5	67	4	-0.5	7	0.50	10/10	0	1
Königsberg	70.5	SE 4	12	-6	-0.5	1	10	10/10	0	0
Memel	65.2	SSW 4	12	8	-0.5	1	10	10/10	0	0
Aachen	62.9	SW 1	11	8	+0.5	2	0.50	10/10	0	0
Löninggen	65.2	SSW 2	12	4	+0.5	1	1	8/10	0	0.1
Magdeburg	64.3	WSW 2	11	7	+0.5	6	10	10/10	0	0
Dresden	65.2	bed.	29	7	+0.5	6	0.50	10/10	0	0
Berlin	66.7	SW 2	11	6	+1.0	6	4	10/10	0	0.5
Grünberg 1/2 Schl.	66.4	bed.	11	4	0.0	6	4	10/10	0	0.4
Breslau	68.7	SW 1	11	7	+0.5	6	10	10/10	0	0.3
Frankfurt a/M.	70.4	W 1	11	5	0.0	2	10	10/10	0	1
Karlsruhe	68.2	SW 1	11	5	0.0	2	20	10/10	0	0
Bamberg	65.6	SSE 1	11	4	+0.5	8	20	—	—	—
München	66.3	SSE 1	41	0	0.0	6	1	10/10	0	0.2
Strassburg	—	SW 4	27	3	+0.5	3	0.20	Nebel	0	0
Posen	600.6	WSW 8	27	1	0.0	6	0.20	Nebel	0	1
Kahler Asten 852	600.6	WSW 5	27	1	+0.5	0	—	Nebel	0	3
Brocken 1148	—	—	—	—	—	—	—	—	—	—
Fichtelberg 1213	—	—	—	—	—	—	—	—	—	—
Schneekoppe 1603	—	—	—	—	—	—	—	—	—	—
Zugspitze 2964	532.0	NW 2	29	-7	-0.5	7	—	10/10	0	—

*) Es beobachten: Dresden 8⁰⁵a, Karlsruhe 7⁵⁸a, Schneekoppe 7⁰³a, Zugspitze 7⁴⁵a — Luftdruck der Bergstationen nicht auf Schwere und N-Meeresspiegel reduziert.

Sonntagabend, 6. Dezember 1924

DEUTSCHE



NACH AUFZEICHNUNGEN DER REGISTRIERAPPARATE ZU HAMBURG SEIT GESTERN 8 UHR MORGENS (M.E.Z.)

Table with columns for STUNDE (9-12n, 1-8) and STATION (Wien, Zürich, Helder, etc.). Rows include Thermograph, Barograph, Anemograph, and Sonnenscheindauer in Min.

AUFSTIEGE

Table with columns for STATION, Wind in m/s, Seeshöhe, Zeit, Boden, 200, 500, 1000, 1500, 2000, 2500, 3000, 3500, 4000, 4500, 5000, Bemerkungen.

SCHIFFSMELDUNGEN

Table with columns for Datum, Zeit, Breite, Länge, Luftdruck, Wind, Wetter, Temp. Luft/Wasser, Sichtweite, Wolken, See, Dünung aus.