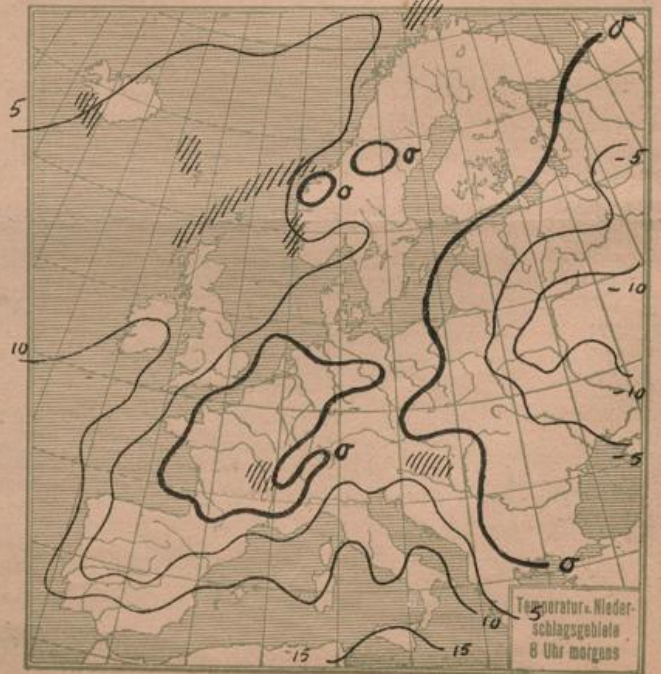
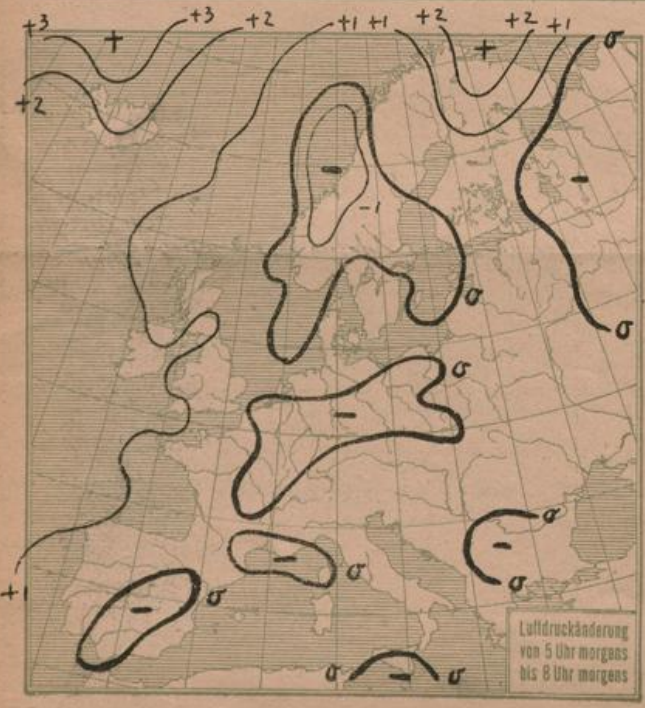
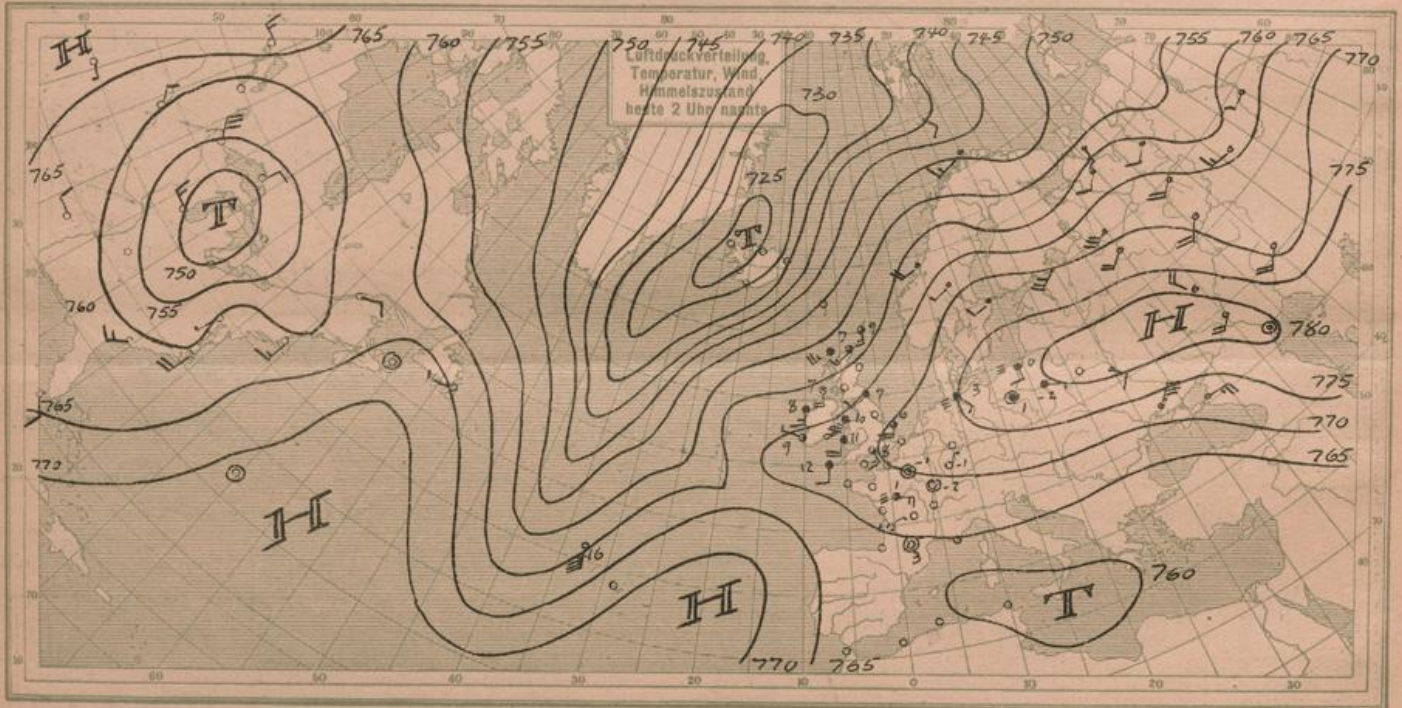
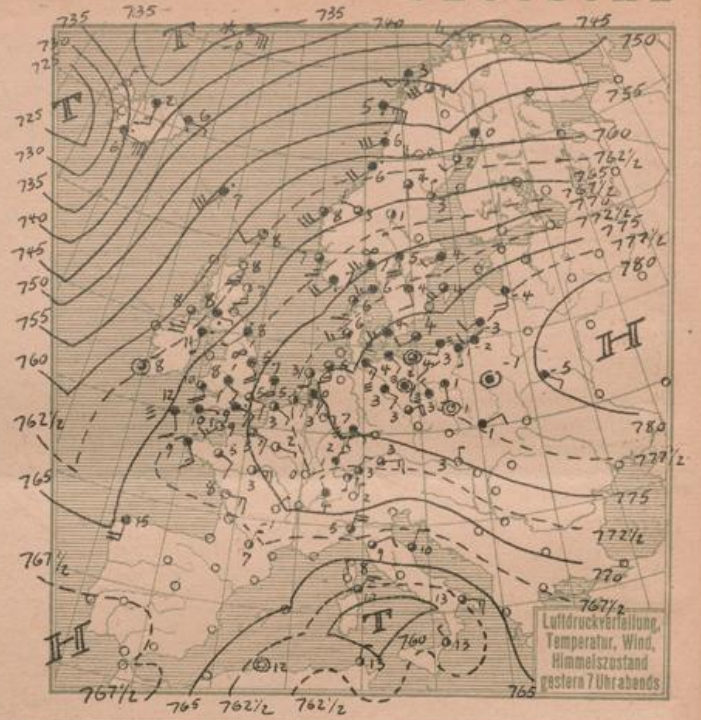
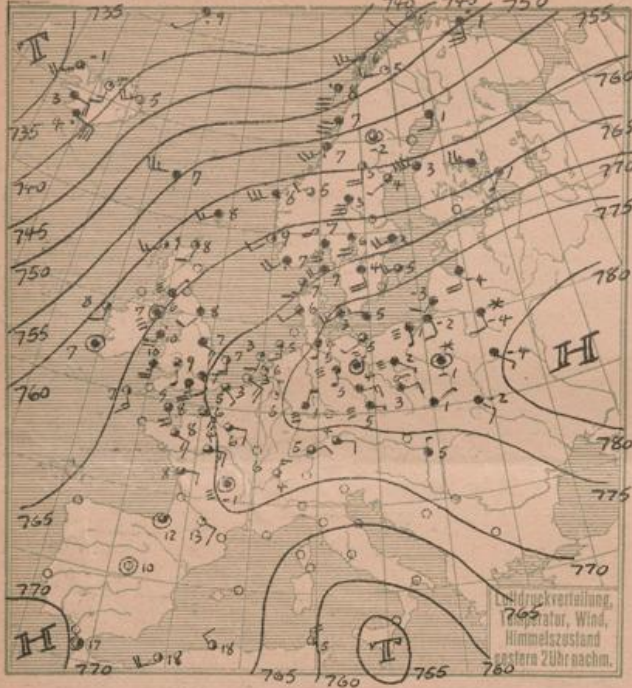
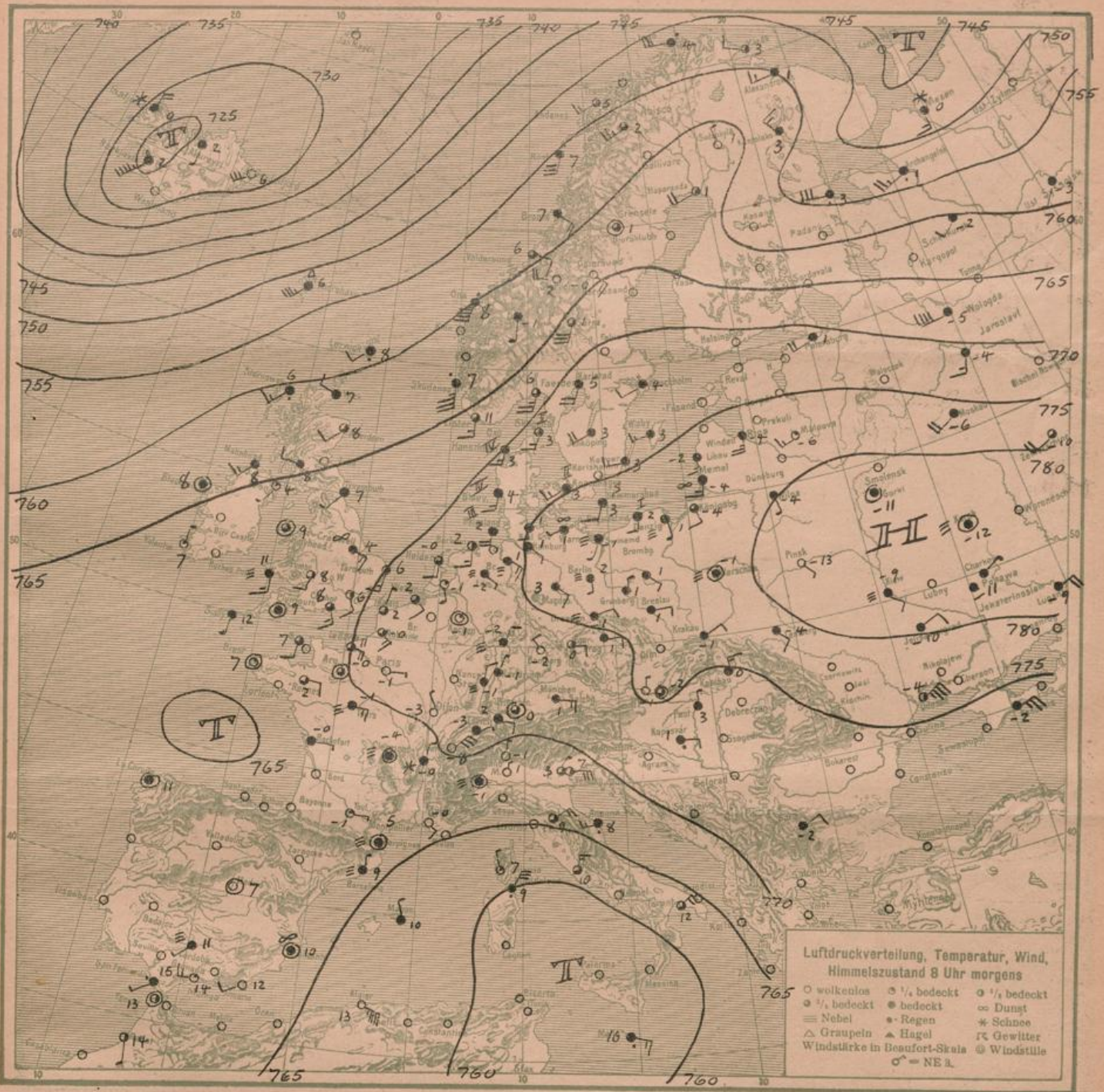




Dienstag, 9. Dezember 1924

DEUTSCHE





ALLGEMEINE ÜBERSICHT 8 Uhr morgens: Dienstag, 9. Dezember 1924

Das Zurückdrehen der Winde, ihr Auffrischen und der starke Barometerfall bei den südlich-ländischen Stationen ließ bereits gestern Nachmittag auf das Herannahen eines neuen kräftigen Tiefdruckgebiets schließen. Es hat inzwischen Island in nordöstlicher Richtung überquert und wird unsere Witterung nicht beeinflussen. Maßgebend für diese ist die Hochdruckbrücke, welche Polen, Deutschland, Frankreich und die Biscaya-See überspannend das osteuropäische mit dem Azorenhoch verbindet. Die verhältnismässig niedrigen Temperaturen im Bereich der Brücke - erhebliche Teile des Binnenlandes von Deutschland und Frankreich hatten leichten Nachtfrost - wirken auf deren Erhaltung hin.

WETTERAUSSICHTEN AN DER DEUTSCHEN KÖSTE für Mittwoch, 10. Dezember 1924

NORDSEE, westl. OSTSEE Schwache südl. bis südöstl. Winde, vorwiegend trübe, zeitweise Dunst oder Nebel, trocken, Binnenland schwacher Nachtfrost.

mittlere OSTSEE: (W. Bwinemünde) Schwache bis mässige Winde aus südl. bis westl. Richtungen, meist bewölkt oder neblig, nachts leichter Frost.

östl. OSTSEE: (W. Königsberg) Mässige südl. Winde, vielfach trübe, jedoch noch trocken, Temperatur weiter ansteigend bis zur Nähe des Gefrierpunktes.

Sturmwarnungen:

NACH AUFEICHNUNGEN DER REGISTRIERAPPARATE ZU HAMBURG SEIT GESTERN 8 UHR MORGENS (M.E.Z.)

Table with columns for STUNDE (9-12, 1-8) and STATION. Rows include Wien, Zürich, Helder, Vlieland, Kopenhagen, Skagen, Helsingfors, Helsinki, Haparanda, Herröland, Stockholm, Wisby, Jings, Valdergrund, Ulsire, Helsingfors, Reval, Pinsk, Prag, Budapest, Belgrad, Tarent, and Horta. Columns show weather data like Luftdruck, Wind, Sichtweite, and Sea.

AUFSTIEGE

Table with columns for STATION, Seehöhe, Zeit, Boden, 200, 500, 1000, 1500, 2000, 2500, 3000, 3500, 4000, 4500, 5000, and Bemerkungen. Rows include Fröhenfer, Lindenberg, Karlsruhe, Stuttgart, Gießen, Basel, Maila, Mailand, Padua, Rom, Tomra, Bamilly, Montalmar, Lyon, Vimes, Granwall, Graydon, Galskot, Preßburg, Kaackau, Galskot, Lindenberg, Fröhenfer, and Do Ditt.

SCHIFFSMELDUNGEN

Table with columns for Datum, Zeit, Breite, Länge, Luftdruck, Wind, Wetter, Temp. Luft/Wasser, W, Sichtweite, Wolken, See, Dünung aus. Rows include various ship reports with specific coordinates and weather observations.