

WETTERBERICHT DER DEUTSCHEN SEEWARTE

JAHRGANG 49 Nr. 346

Donnerstag, 11. Dezember 1924

Mitteuropäische Zeit — Luftdruck reduziert auf 0° Temperatur, N-Meeresspiegel. Schwere in 45° Breite — Temperatur in Grad Celsius — Windst. nach Beaufortskala (12 = Orkan) — Wetter: 00 bis 09 wolkenlos bis halb bedeckt, 10-19 halb bis ganz bedeckt, 20-29 Dunst oder Nebel, 30-39 Schauer, 40-49 Rieselregen, 50-59 sonstiger Regen, 60-69 Schnee, 70-79 Regen und Schnee gemischt, 80-89 Graupeln oder Hagel, 90-99 Gewitter — W = Witterungsverlauf seit der letzten Beobachtung: 0 = wolkenlos bis halb bedeckt, 1 = wolkig, 2 = anhaltend ganz bedeckt, 3 = Dunst oder Nebel, 4 = dichter Nebel, 5 = Schauer, 6 = Regen oder Rieselregen, 7 = Schnee, 8 = Graupeln oder Hagel, 9 = Gewitter — Relative Feuchtigkeit: 0 = 95-100%, 9 = 90-94%, 8 = 80-89%, 7 = 70-79%, 6 = 60-69%, 5 = 50-59%, 4 = 40-49%, 3 = 30-39%, 2 = 20-29%, 1 = 10-19%.

NACHMITTAG UND ABEND DES VORTAGES

DEUTSCHE STATIONEN	NACHMITTAG 2 UHR							ABEND 7 UHR																
	Luftdruck	Wind	Wetter	Temp.	Luftdruck Char. u. Änd.	W	Sichtweite in Km	Wolken	Rel. Feuchtigkeit	Niederschlag	Min	Max	See	Luftdruck Char. u. Änd.	W	Sichtweite in Km	Wolken	Rel. Feuchtigkeit	Niederschlag	Min	Max	See		
Borkum	74.4	SE	2	11	-1.0	4	10	10	str	2	7	7	73.6	SE	2	11	10	10	str	2	7	7	7	
Helgoland	-	SSE	2	bed.	-	-	-	-	-	-	-	-	-	SSE	2	bed.	-	-	-	-	-	-	-	2
Altswalde-Bremen	73.4	SE	2	11	-1.0	3	10	10	str	3	7	7	73.4	SE	2	11	10	10	str	3	7	7	7	
Hamburg	74.4	ESE	2	11	-0.5	2	10	10	str	5	7	7	74.4	ESE	2	11	10	10	str	5	7	7	7	
Kiel	74.6	E	1	11	-1.0	2	10	10	str	9	7	7	74.6	E	1	11	10	10	str	9	7	7	7	
Warnemünde	-	-	-	-	-	-	-	-	-	-	-	-	-	-	-	-	-	-	-	-	-	-	-	
Swinemünde	75.6	SSW	1	11	-0.5	2	10	10	str	8	7	7	75.6	SSW	1	11	10	10	str	8	7	7	7	
Rügenwaldermünde	-	-	-	-	-	-	-	-	-	-	-	-	-	-	-	-	-	-	-	-	-	-	-	
Danzig	-	-	-	-	-	-	-	-	-	-	-	-	-	-	-	-	-	-	-	-	-	-	-	
Königsberg	77.0	SSE	1	26	-5	3	10	10	str	0	7	7	77.0	SSE	1	26	10	10	str	0	7	7	7	
Memel	77.0	SW	3	10	-3	2	10	10	str	8	7	7	77.0	SW	3	10	10	10	str	8	7	7	7	
Aachen	71.0	E	1	26	-0.5	3	10	10	str	7	7	7	71.0	E	1	11	10	10	str	7	7	7	7	
Löningen	-	-	-	-	-	-	-	-	-	-	-	-	-	-	-	-	-	-	-	-	-	-	-	
Magdeburg	74.5	SE	1	11	0	2	10	10	str	5	7	7	74.5	SE	1	11	10	10	str	5	7	7	7	
Dresden	74.8	ESE	2	12	-0.5	1	10	10	str	7	7	7	74.8	ESE	2	11	10	10	str	7	7	7	7	
Berlin	76.5	SE	2	24	0	3	10	10	str	8	7	7	76.5	SE	2	11	10	10	str	8	7	7	7	
Grünberg 1/3 Sch.	-	-	-	-	-	-	-	-	-	-	-	-	-	-	-	-	-	-	-	-	-	-	-	
Breslau	76.7	ESE	1	11	-1	2	10	10	str	9	7	7	76.7	ESE	1	11	10	10	str	9	7	7	7	
Frankfurt a/M.	73.7	E	2	27	-1.0	3	10	10	str	7	7	7	73.7	E	2	11	10	10	str	7	7	7	7	
Friedrichshafen	-	-	-	-	-	-	-	-	-	-	-	-	-	-	-	-	-	-	-	-	-	-	-	
Bamberg	-	-	-	-	-	-	-	-	-	-	-	-	-	-	-	-	-	-	-	-	-	-	-	
Karlsruhe	-	-	-	-	-	-	-	-	-	-	-	-	-	-	-	-	-	-	-	-	-	-	-	
München	71.1	ESE	2	11	-1.0	2	10	10	str	9	7	7	71.1	ESE	2	11	10	10	str	9	7	7	7	
Strassburg	71.0	N	2	11	-1.0	0	4	10	str	8	7	7	71.0	N	2	11	10	10	str	8	7	7	7	
Posen	77.4	ESE	1	11	-3	2	10	10	str	8	7	7	77.4	ESE	1	11	10	10	str	8	7	7	7	
Kahler Asten 852	-	SE	1	26	3	0	20	10	str	0	7	7	-	SE	1	26	10	10	str	0	7	7	7	
Brocken 1148	-	-	-	-	-	-	-	-	-	-	-	-	-	-	-	-	-	-	-	-	-	-	-	
Fichtelberg 1213	664.4	SSE	5	02	-1	0	10	10	str	6	7	7	664.4	SSE	5	02	10	10	str	6	7	7	7	
Schneekoppe 1603	-	-	-	-	-	-	-	-	-	-	-	-	-	-	-	-	-	-	-	-	-	-	-	
Zugspitze 2964	527.4	E	3	12	-1.0	2	20	10	str	0	7	7	527.4	E	3	12	10	10	str	0	7	7	7	

*) Es beobachten statt um 2p und 7p: Kiel und Warnemünde um 8p, Aachen um 2¹⁶p, Dresden um 2⁰⁵p und 7⁰⁵p, Bamberg um 9¹¹p, K' Asten 2⁰⁰p, Brocken 2¹⁴p, Schneekoppe 9⁰⁸p, Zugspitze 2¹⁶p, 9¹⁶p — Luftdruck der Bergstationen nicht auf Schwere und N-Meeresspiegel reduziert.

KÜSTENSTATIONEN UND FEUERSCHIFFE

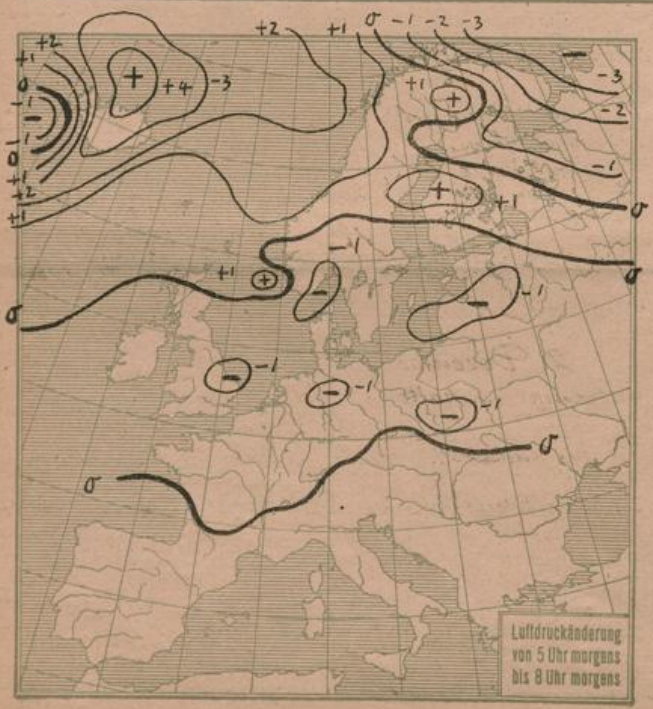
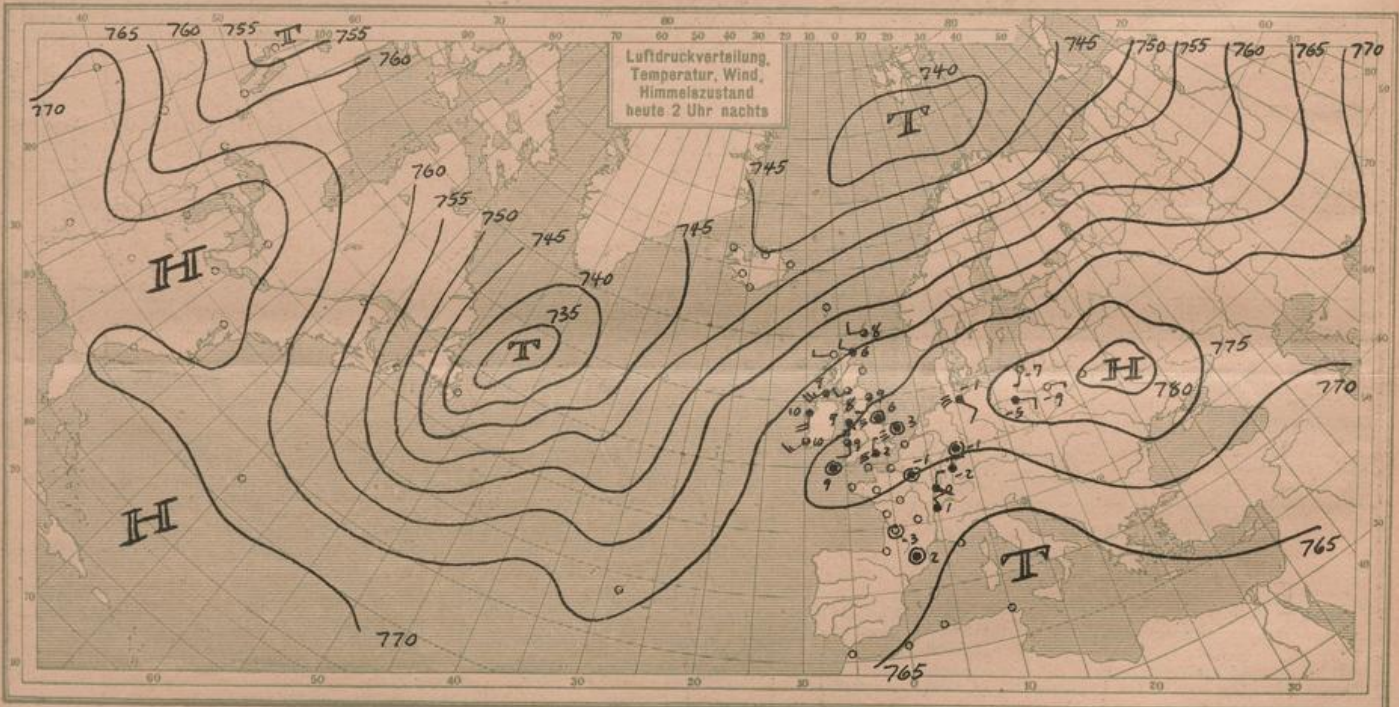
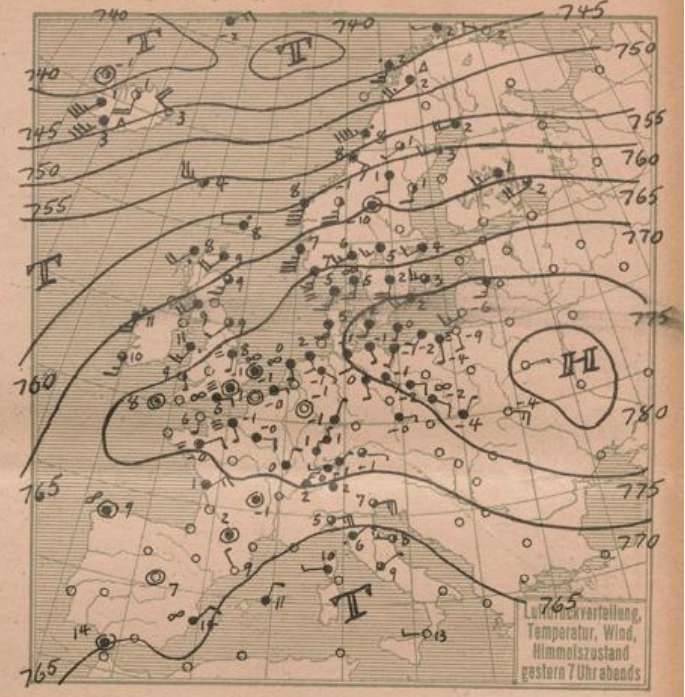
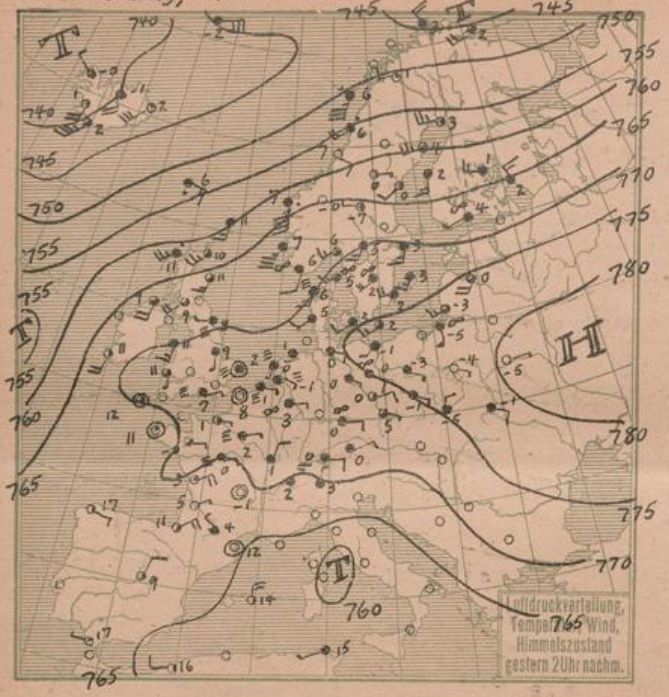
NACHMITTAG und ABEND des VORTAGES	
List	2p SSW 2-4, bedeckt, etwas diesig, See 3
Bülk	2p 773.7 SE 2, wolkig, T. 0, Sicht 10 Km, See 1
Arkona	2p 771.7 SE 3, " " T. 1, " 10 " " " "
Aussenjade	7p SE 2, bedeckt, See 3
Marienleuchte	5p 774.7 SE 1, wolkig, T. 0, Sicht 10 Km, See 0
Borkumriff	2p 773.9 SE 2, wolkig, T. 2, w. T. 8, Nebel
Amrumbank	2p SE 2, bedeckt, See 2
Adlergrund	7p SW 1, bedeckt, Sicht 6 Sw, See 1
Borkum	5p 774.5 SE 2, wolkig, T. 1
HEUTE MORGEN	
List	6a SSW 2, bedeckt, etwas diesig, See 2
Bülk	6a 769.7 SE 2, wolkig, T. 1, Sicht 10 Km, See 2
Arkona	6a SE 1, Nebel, See 2
Aussenjade	6a SSE 1, bedeckt, See 2
Marienleuchte	6a SSE 1, bedeckt, See 2
Borkumriff	6a 772.3 SE 2, wolkig, T. 0, w. T. 7, Nebel, See 1
Amrumbank	6a SE 2, bedeckt, See 2
Adlergrund	6a SSW 2, dunnwiegend, Sicht 4 Sw, See 2
Borkum	6a 773.3 SE 3, wolkig, T. 1

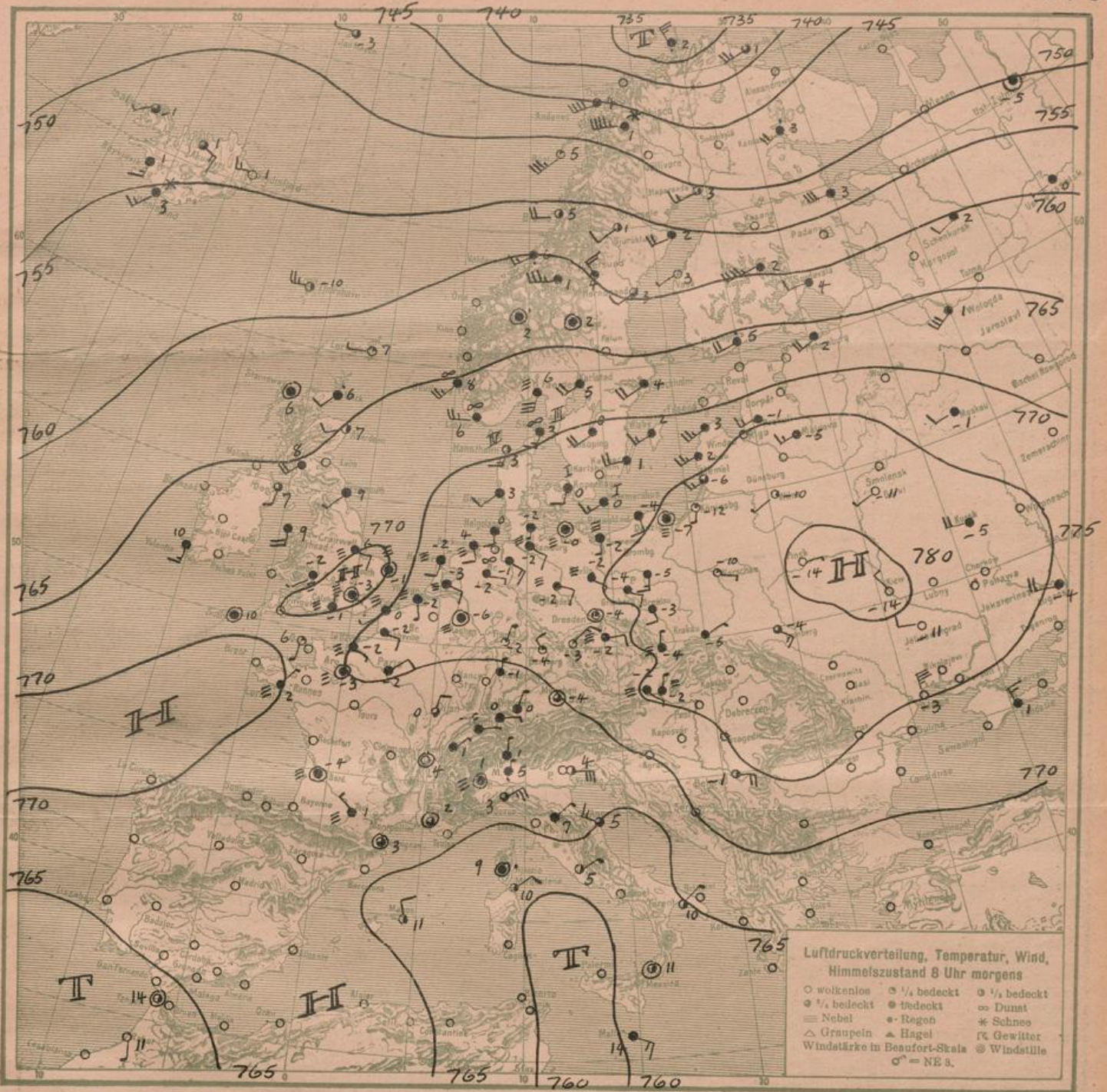
HEUTE MORGEN 8 UHR

DEUTSCHE STATIONEN	Luftdruck	Wind	Wetter	Temp.	Luftdruck Char. u. Änd.	W	Sichtweite in Km	Wolken	Rel. Feuchtigkeit	Niederschlag	Min	Max	See	
Borkum	773.9	SE	2	16	-0.5	4	0.5	Nebel	0	0	0	0	1	
W' haven	71.4	SSE	2	27	-1	-	0.5	10	0	0	0	0	1	
Helgoland	70.1	SSE	2	bed.	0	0	0	0	0	0	0	0	1	
Altswalde	71.7	SSE	1	24	-2	2	10	10	str	0	0	0	1	
Bremen	73.4	SE	3	21	-1	-	0.5	3	4	10	10	str	0	1
Hamburg	72.4	E	2	27	-2	0	3	1	10	10	str	0	2	
Gr. Borsfel	-	SE	1	27	-3	0	2	10	10	str	0	0	2	
Kiel	72.3	E	1	11	-2	0	2	10	10	str	9	0	2	
Warnemünde	72.2	SSE	2	27	-0	+1.0	2	10	10	str	2	0	0	
Swinemünde	73.5	E	1	29	-2	0	2	10	10	Nebel	0	0	3	
Rügenwaldermünde	73.7	SSE	2	bed.	-4	-0.3	2	10	10	str	8	0	0	
Danzig	75.1	SHNE	2	26	-7	-0.5	4	0.5	20	10	10	str	0	7
Königsberg	75.3	E	1	01	-12	-0.5	0	20	10	10	str	0	12	
Memel	75.4	SE	3	12	-6	-1.0	1	10	10	str	7	0	3	
Aachen	71.0	SHNE	2	29	-6	-0.5	4	0.5	10	10	str	0	6	
Löningen	70.6	E	1	11	-2	-1.5	2	0.5	10	10	str	8	0	2
Magdeburg	73.0	ESE	2	27	-2	-0.5	2	0.5	10	10	str	9	0	2
Dresden	72.9	SHNE	0	01	-4	0	1	4	20	10	10	str	0	5
Berlin	73.0	SE	1	29	-2	-0.5	3	0.5	10	10	Nebel	9	0	5
Grünberg 1/3 Sch.	75.1	E	2	11	-4	-0.5	4	4	10	10	str	0	5	
Breslau	74.3	SSE	2	11	-3	0	2	10	10	str	0	4		
Frankfurt a/M.	70.6	NNE	1	01	-2	-0.5	2	2	10	10	str	0	2	
Karlsruhe	69.6	N	1	11	-1	0	2	10	10	str	9	0	2	
Friedrichshafen	68.7	NNE	1	11	0	0	2	10	10	str	9	0	0	
Bamberg	70.4	NW	2	00	-4	0	1	4	10	10	str	8	0	4
München	69.3	SHNE	1	10	-4	0	2	10	10	str	8	0	4	
Strassburg	-	-	-	-	-	-	-	-	-	-	-	-	-	
Posen	75.3	E	3	11	-5	-0.5	2	4	10	10	str	4	0	5
Kahler Asten 852	-	SE	1	01	2	+1.0	0	20	10	10	str	0	0	
Brocken 1148	668.8	SE	4	01	-4	-0.5	0	20	10	10	str	0	0	
Fichtelberg 1213	662.8	SE	6	02	-4	0	1	10	10	10	str	0	5	
Schneekoppe 1603	-	-	-	-	-	-	-	-	-	-	-	-	-	
Zugspitze 2964	527.8	SE	4	11	-11	0	2	20	10	10	str	6	0	11

*) Es beobachten: Dresden 8⁰⁵a, Karlsruhe 7¹⁶a, Schneekoppe 7⁰²a, Zugspitze 7¹²a — Luftdruck der Bergstationen nicht auf Schwere und N-Meeresspiegel reduziert.

Donnerstag, 11. Dezember 1924





ALLGEMEINE ÜBERSICHT 8 Uhr morgens: Donnerstag, 11. Dezember 1924

Das Hochdruckgebiet hat im wesentlichen an Raum und Höhe des Barometerstandes Aenderung erfahren. Ueber England ist die Abtrennung eines Kernes von dem Haupthoch vor sich gegangen, daselbst bestehen starke Temperaturgegensätze, die auf kurze Entfernung bis zu 11° betragen. Warme Luft ist in großem Umfange in Skandinavien eingebrochen und übt ihren Einfluß bereits bis zur Nord- und Ostseeküste durch Bildung eines Nebelgebietes aus, das sich von Holland bis nach Danzig hin erstreckt. Es erscheint wahrscheinlich, daß diese warmen Luftmassen langsam weiter in das Festland eindringen und so, zunächst im nördlichen und östlichem Deutschland, das Ende der gegenwärtigen Frostperiode herbeiführen werden.

WETTERAUSSICHTEN AN DER DEUTSCHEN KÜSTE für Freitag, 12. Dezember 1924

NORDSEE, westl. OSTSEE Wenig Aenderung der herrschenden Witterung, anhaltend Nebelgefahr.

mittlere OSTSEE: (W. Swinemünde) Schwache bis mässige südl. bis südwestl. Winde, wolkig, vielfach neblig, leichter Frost.

östl. OSTSEE: (W. Königsberg) Mässige südl. Winde, wolkiges zeitweise neblig aber noch trockenes Wetter, Frost abnehmend.

Sturmwarnungen:

NACH AUFZEICHNUNGEN DER REGISTRIERAPPARATE ZU HAMBURG SEIT GESTERN 8 UHR MORGENS (M.E.Z.)

Table with columns for STUNDE (9-12n, 1-8) and rows for Thermograph, Barograph, Anemograph, and Sonnenscheindauer. Includes a detailed station data table with columns for Station, Gestern nachm. 2 Uhr, Gestern abend 7 Uhr, Heute morgen 8 Uhr, and Station.

AUFSTIEGE

Table with columns for STATION, Wind in m/s, Seehöhe, Zeit, Boden, 200, 500, 1000, 1500, 2000, 2500, 3000, 3500, 4000, 4500, 5000, and Bemerkungen. Includes sub-sections for 'Heute morgen' and 'Gestern nachm. u. abend'.

SCHIFFSMELDUNGEN

Table with columns for Datum, Zeit, Breite, Länge v. Gr., Luftdruck, Wind, Wetter, Temp. Luft/Wasser, W, Sichtweite in Km, Wolken, See, Dünung aus, and Dünung aus. Contains multiple rows of ship sighting reports.