

WETTERBERICHT DER DEUTSCHEN SEEWARTE

JAHRGANG 49 Nr. 356

Sonntag, 21. Dezember 1924

Mitteleuropäische Zeit — Luftdruck reduziert auf 0° Temperatur, N-Meeresspiegel, Schwere in 45° Breite — Temperatur in Grad Celsius — Windstärken nach Beaufortskala (12 = Orkan) — Wetter: 00 bis 09 wolkenlos bis halb bedeckt, 10-19 halb bis ganz bedeckt, 20-29 Dunst oder Nebel, 30-39 Schauer, 40-49 Riesregen, 50-59 sonstiger Regen, 60-69 Schnee, 70-79 Regen und Schnee gemischt, 80-89 Graupeln oder Hagel, 90-99 Gewitter — W = Witterungsverlauf seit der letzten Beobachtung: 0 = wolkenlos bis halb bedeckt, 1 = wolkig, 2 = anhaltend ganz bedeckt, 3 = Dunst oder Nebel, 4 = dichter Nebel, 5 = Schauer, 6 = Regen oder Riesregen, 7 = Schnee, 8 = Graupeln oder Hagel, 9 = Gewitter — Relative Feuchtigkeit: 0 = 95-100%, 9 = 90-94%, 8 = 80-89%, 7 = 70-79%, 6 = 60-69%, 5 = 50-59%, 4 = 40-49%, 3 = 30-39%, 2 = 20-29%, 1 = 10-19%.

NACHMITTAG UND ABEND DES VORTAGES

DEUTSCHE STATIONEN	NACHMITTAG 2 UHR							ABEND 7 UHR																	
	Luftdruck	Wind	Wetter	Temp.	Luftdruck (Char. u. Änd.)	W	Sichtweite in Km	Wolken	Rel. Feuchtigkeit	Nieder-schlag	Min.	See	Luftdruck	Wind	Wetter	Temp.	Luftdruck (Char. u. Änd.)	W	Sichtweite in Km	Wolken	Rel. Feuchtigkeit	Nieder-schlag	Min.	See	
Borkum	775.8	W	2	27	6	+0.5	4	0.2					776.5	W	2	27	6	0	4	0.2					
Helgoland		SW	4	27	7	0	4	0.2						SW	2	27	7	0	4	0.5					
Flensburger	739	W	2	29	7	0	4	0.2					73.6	W	2	27	7	0	4	0.5					
Bremen													74.6	W	2	25	7	0	3	1					
Hamburg	74.2	W	2	27	6	-0.5	3	1					74.7	W	2	25	7	0	3	1					
Kiel	72.6	SW	2	11	7	-1.0	2	10/10					72.9	W	2	11	7	0	6	0.5					
Warnemünde													72.6	W	2	11	7	0	6	0.5					
Swinemünde	73.2	W	2	25	6	0	3	2	10/10				72.6	W	2	11	7	0	6	0.5					
Rügenwaldermünde													72.6	W	2	11	7	0	6	0.5					
Danzig	70.7	W	4	01	6	-0.5	0	20	8/10				70.2	W	5	12	7	-0.5	1	10	10/10				
Königsberg	69.9	W	6	11	6	0	1	10	9/10				67.8	W	7	20	5	0	5	10/10					
Memel	68.7	NW	4	11	5	0	2	10	10/10				67.9	W	5	12	5	-0.5	2	10	10/10				
Aachen	76.3	N	1	40	6	0	6	4	10/10				76.1	E	2	11	6	0	2	10	10/10				
Löningen													75.9	W	1	11	6	0	3	0.2					
Hannover	75.9	W	1	11	7	-0.5	3	4	9/10																
Magdeburg	75.6	W	2	10	7	-0.5	2	10	9/10				76.0	W	2	11	5	+0.5	2	1	10/10				
Dresden	76.6	S	3	11	2	+0.5	2	2	10/10				76.7	SE	2	11	1	0	2	1	10/10				
Berlin	76.1	SW	1	11	6	-0.5	2	2	10/10				76.3	SW	1	11	5	0	2	1	10/10				
Grünberg/Schl.													76.3	SW	1	11	3	-0.5	3	4	10/10				
Breslau	75.9	W	2	11	3	-0.5	3	4	8/10				75.9	Stille	1	11	2	0	2	4	10/10				
Frankfurt a/M.	77.9	N	1	27	2	-0.5	4	1	10/10				77.2	NNE	1	29	2	0	4	1	10/10				
Friedrichshafen													77.9	S	1	11	1	0	2	10	10/10				
Bamberg													77.3	ENE	1	11	1	0	2	10	10/10				
Karlsruhe																									
München																									
Strassburg	76.5	N	2	11	-2	-1.0	4	10/10					75.2	V											
Posen	75.4	W	2	21	2	-0.5	3	0.2					75.2	W	1	4	1	0	6	0.2					
Kahler Asten 852		NE	2	27	1	0	3	0.2																	
Brocken 1148																									
Fichtelberg 1213	68.2	NW	2	05	8	0	0	1	wolkenlos				68.2	SE	1	01	5	0	0	4	wolkenlos				
Schneekoppe 1603																									
Zugspitze 2964													38.0	E	2	01	-1	0	0	2					

*) Es beobachten statt um 2p und 7p: Kiel und Warnemünde um 8p, Aachen um 2¹⁴p, Dresden um 2⁵⁵p und 7¹⁸p, Bamberg um 9¹⁷p, K' Asten 2⁰⁰p, Brocken 2¹⁸p, Schneekoppe 9⁰³p, Zugspitze 2¹⁶p, 9¹⁶p — Luftdruck der Bergstationen nicht auf Schwere und N-Meeresspiegel reduziert.

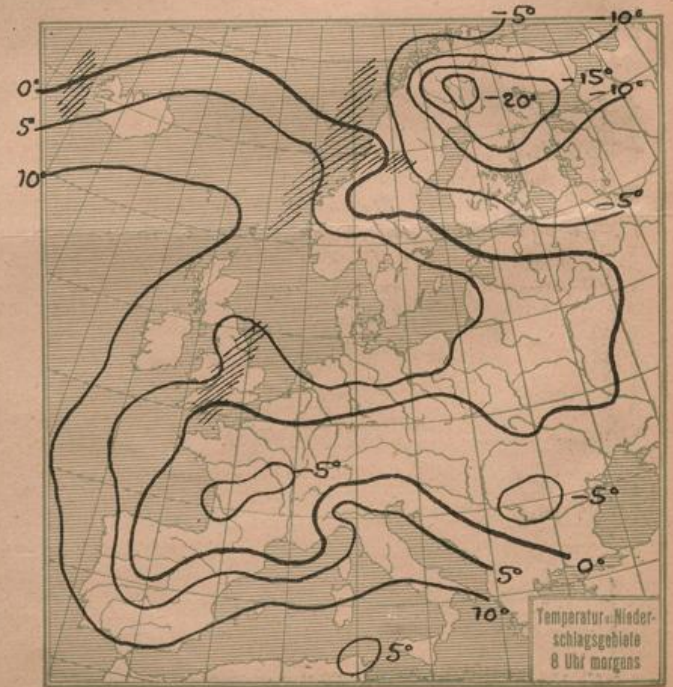
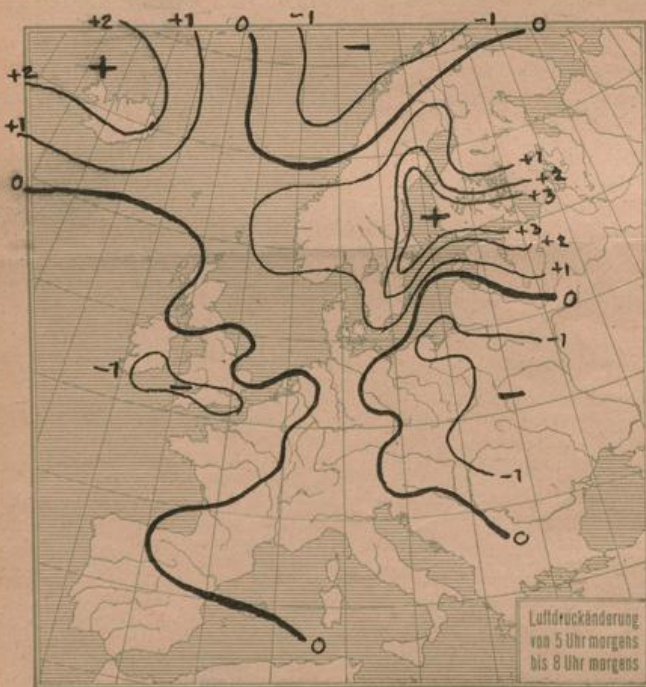
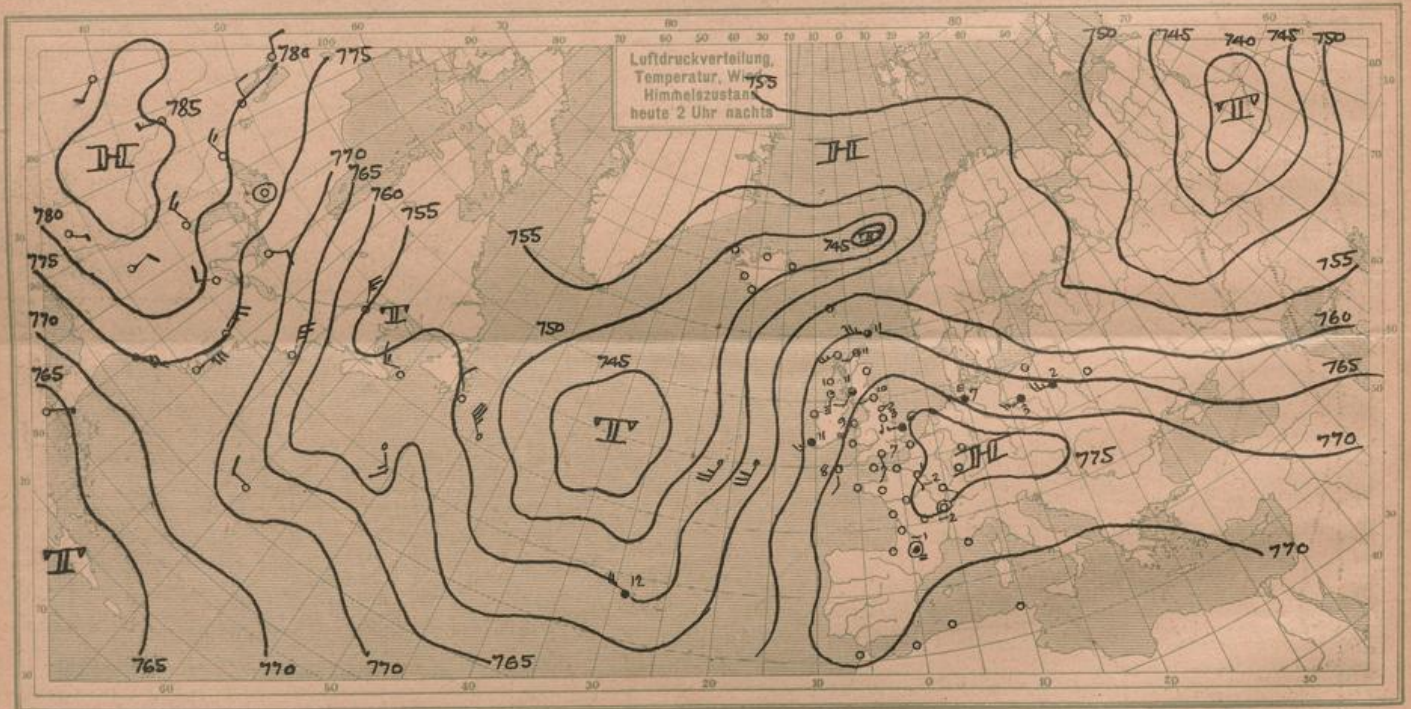
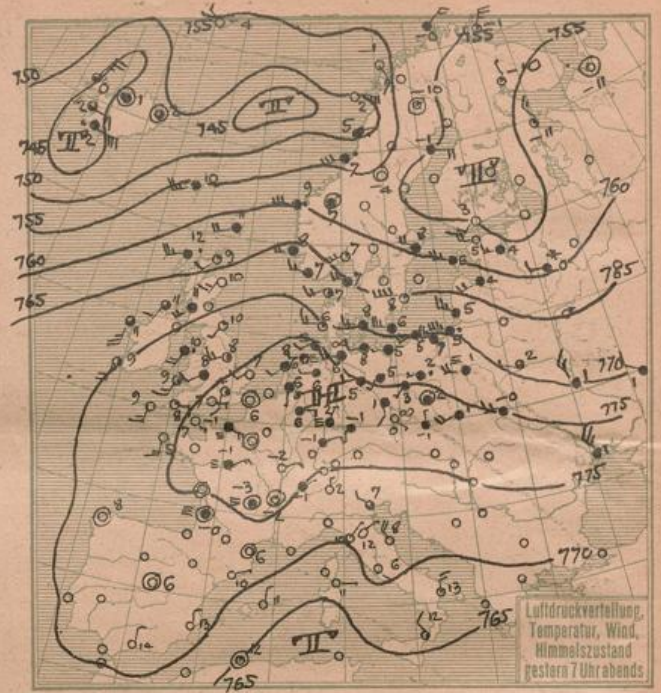
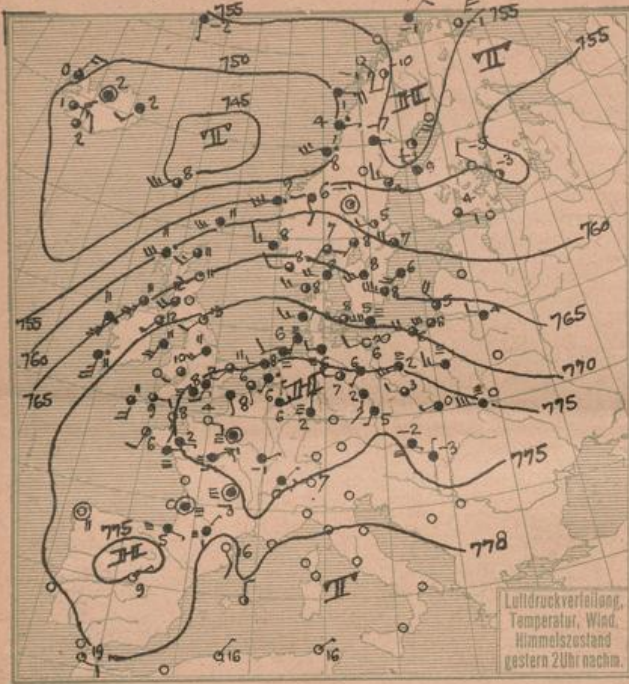
KÜSTENSTATIONEN UND FEUERSCHIFFE

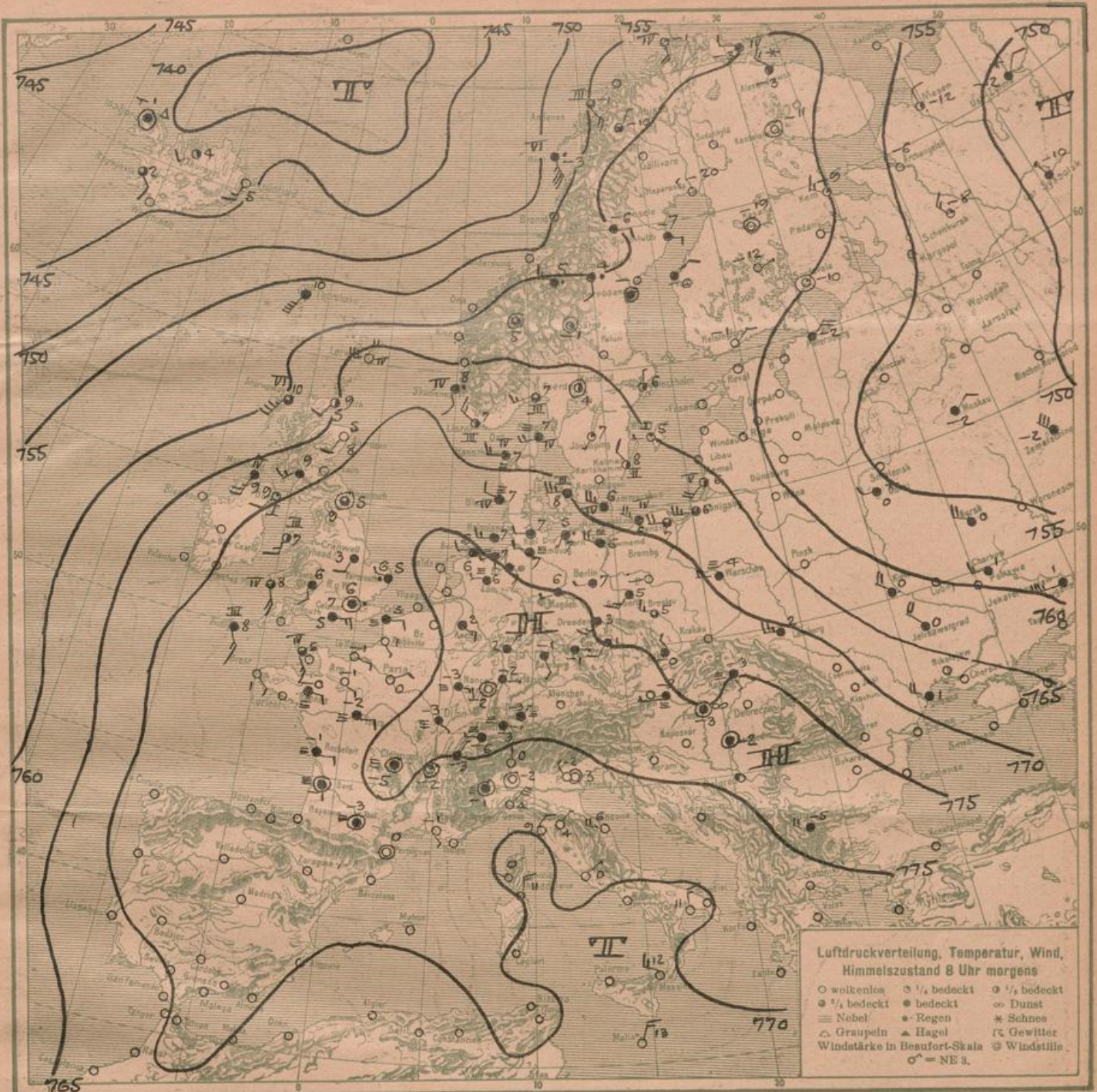
NACHMITTAG und ABEND des VORTAGES	
List	2p SW 2-4, bed. Jüdig, See 3 7p SW 2-3 " " " 3
Bülk	2p 7.1 W w. w. 10, Temp. 7, Sichtw. 6.4 Km, See 0 7p 7.0-3 W 4 " 24 " 7 " " " " 0
Arkona	
Aussenjade	
Marientaucht	
Borkumriff	2p 7.4-6 SW 2, Wetter 11, Temp. 8, W-T 7, 10/10 str. cu 7p 7.5-2 W 1 " 31 " 8 " 7 " 10/10 str. cu
Amrumbank	2p W 1/3, bed. See 2, W-T 8, 5 7p W 3 " " 2 " W-T 8, 5
Adlergrund	7p W 5 " " 2 " Sichtw. 8.5 Km
Borkum	5p 7.6-3 W 1/2, Wetter 29, Temp. 0
HEUTE MORGEN	
List	8a SW 2-3, bed. Jüdig, See ruhig 11a SW 2-3, bewölkt " " "
Bülk	8a 7.7-3 W 3, Wetter 15, Temp. 8, Sichtw. 6.4 Km, See 0 11a 7.7-3 W 3 " 20 " 8 " " 1 " 0
Arkona	11a W 4, bed. See 4
Aussenjade	8a W 1, bed. See 2
Marientaucht	
Borkumriff	8a 7.5-0 W 3, Wetter 11, Temp. 8, 10/10 W-T 7, See 2
Amrumbank	8a W 1/2, bed. See 2, W-T 8, 5
Adlergrund	8a W 4, wolkig, See 4, Sichtw. 10 Km, W-T 8, 5 11a W 4, bed. " 4 " 10 " W-T 8, 5
Borkum	

HEUTE MORGEN 8 UHR

DEUTSCHE STATIONEN	Luftdruck	Wind	Wetter	Temp.	Luftdruck (Char. u. Änd.)	W	Sichtweite in Km	Wolken	Rel. Feuchtigkeit	Nieder-schlag	Min.	See
Borkum	776.7	W	2	11	6	+0.5	2	4	10/10			
W'haven	74.8	W	2	25	7	0	3	0.5				
Helgoland	73.4	W	3	bed.	7	0	3	0.5				
Bremen	74.4	W	2	25	7	0	3	1				
Hamburg	74.6	W	2	29	7	0	3	1				
Gr. Borsfel		SW	1	bed.	7	0	3	1				
Kiel	73.1	W	2	11	7	+0.5	2	10/10				
Warnemünde	72.5	SW	1	40	7	0	6	1	10/10			
Swinemünde	71.8	W	4	25	6	+0.5	2	1	10/10			
Rügenwaldermünde	69.3	W	5	bed.	6	+0.2	2	1	10/10			
Danzig	68.7	W	4	11	7	-1.0	1	1	8/10			
Königsberg	65.3	W	5	11	6	0	1	6	10/10			
Memel	65.3	SW	4	10	6	-0.5	2	10	8/10			
Aachen	76.3	E	3	11	2	0	2	10	10/10			
Löningen	75.6	W	1	27	6	-0.5	4	0.5				
Magdeburg	75.7	W	1	11	6	0	2	4	10/10			
Dresden	75.0	SW	3	11	3	0	2	4	10/10			
Berlin	74.3	W	1	11	7	0	2	2	10/10			
Grünberg/Schl.	74.6	SW	3	11	5	-0.5	3	10	10/10			
Breslau	73.7	W	3	11	5	-0.5	2	10	10/10			
Frankfurt a/M.	76.8	NE	1	11	2	0	2	2	10/10			
Karlsruhe	76.2	E	1	11	-2	0	2	10	10/10			
Friedrichshafen	77.1	NE	1	37	-3	0	2	0.5				
Bamberg	77.6	SE	1	11	-1	0	2	20	10/10			
München												
Strassburg	75.9	Stille	00	-2								
Posen												
Kahler Asten 852		E	3	27	0	-0.5	3	0.2				
Brocken 1148	72.6	W	3	27	-0	0	3	0				
Fichtelberg 1213	67.7	NW	1	01	7	0	0	1	wolkenlos			
Schneekoppe 1603												
Zugspitze 2964	37.9	E	2	01	0	0	0	50				

*) Es beobachten: Dresden 8⁰³a, Karlsruhe 7¹⁸a, Schneekoppe 7⁰³a, Zugspitze 7¹⁶a. Luftdruck der Bergstationen nicht auf Schwere und N-Meeresspiegel reduziert.





ALLGEMEINE ÜBERSICHT 8 Uhr morgens: Sonntag, den 21. Dezember 1924

Im Bild der Wetterkarte hat sich seit gestern morgen nicht viel geändert. Dem hohen Druck, der von Nordwestdeutschland und Südfrankreich bis nach Rumänien reicht, liegen die zwei großen Zyklonen im Norden gegenüber. Die eine von diesen bewegt sich von Island ostwärts, die andere zielt über Nordrussland nach Sibirien ab. Auf der Rückseite der letzteren erfolgte ein kräftiger Kaltluft einbruch, ihm entspricht an der Ostküste Amerikas ein heftiger bis in den Golf von Mexiko gehender Kälteeinbruch.

Der überm Atlantischen Ozean liegende Zyklonenkern wird eine nordöstliche Richtung einschlagen und den Bahnen folgen, welche die letzten Zyklonen gingen. Wir bleiben zunächst noch unter dem Einfluß warmer, feuchter Südwestströmungen, eine Fortdauer der herrschenden Witterung kann angenommen werden. Die Höhenbeobachtungen und die Meldungen von Bergstationen zeigen uns eine große Erwärmung in der Höhe. Die Regenfrenten liegen unverändert an der westlichen Seite der norwegischen Gebirgszüge.

WETTERAUSSICHTEN AN DER DEUTSCHEN KÜSTE für Montag, den 22. Dezember 1924

NORDSEE, westl. OSTSEE Schwache südliche Winde, wenig Wärmeänderung, später kälter, wolkig, zeitweise neblig, trocken.

mittlere OSTSEE: Wetterwarte Swinemünde: Mäßige Winde aus westlichen Richtungen, neblig, teils aufheiternd, leichte Niederschläge, etwas kälter.

östl. OSTSEE: Schwachwindig, warm, wolkig oder neblig, trocken.

Sturmwarnungen:

NACH AUFZEICHNUNGEN DER REGISTRIERAPPARATE ZU HAMBURG SEIT GESTERN 8 UHR MORGENS (M.E.Z.)

Table with columns for STUNDE (9-12n, 1-8) and STATION. Rows include Thermograph, Barograph, Anemograph, and Sonnenscheindauer in Min. Stations listed include Wien, Zürich, Helder, etc.

AUFSTIEGE

Table with columns for STATION, Wind in m/s, Seehöhe, Zeit, Boden, 200, 500, 1000, 1500, 2000, 2500, 3000, 3500, 4000, 4500, 5000, Bemerkungen. Includes sub-headers for 'Gestern nachm. u. abend.' and 'Heute vorm. u. abend.'.

SCHIFFSMELDUNGEN

Table with columns for Datum, Zeit, Breite, Länge, Luftdruck, Wind, Wetter, Temp. Luft/Wasser, Sichtweite, Wolken, See, Dünung aus. Lists ship reports with various weather and sea conditions.