

WETTERBERICHT DER DEUTSCHEN SEEWARTE

JAHRGANG 49 Nr. 360

Donnerstag, 25. Dez. 1924

Mitteleuropäische Zeit — Luftdruck reduziert auf 0° Temperatur, N-Meerespiegel. Schwere in 45° Breite — Temperatur in Graden Celsius — Windst. nach Beaufortskala (12 = Orkan) — Wetter: 00 bis 09 wolkenlos bis halb bedeckt, 10-19 halb bis ganz bedeckt, 20-29 Dunst oder Nebel, 30-39 Schauer, 40-49 Rieselregen, 50-59 sonstiger Regen, 60-69 Schnee, 70-79 Regen und Schnee gemischt, 80-89 Graupeln oder Hagel, 90-99 Gewitter — W = Witterungsverlauf seit der letzten Beobachtung: 0 = wolkenlos bis halb bedeckt, 1 = wolzig, 2 = anhaltend ganz bedeckt, 3 = Dunst oder Nebel, 4 = dichter Nebel, 5 = Schauer, 6 = Regen oder Rieselregen, 7 = Schnee, 8 = Graupeln oder Hagel, 9 = Gewitter — Relative Feuchte: 0 = 95-100%, 1 = 90-94%, 2 = 80-89%, 3 = 70-79%, 4 = 60-69%, 5 = 50-59%, 6 = 40-49%, 7 = 30-39%, 8 = 20-29%, 9 = 10-19%.

NACHMITTAG UND ABEND DES VORTAGES

DEUTSCHE STATIONEN	NACHMITTAG 2 UHR							ABEND 7 UHR															
	Luftdruck	Wind	Wetter	Temp.	Luftdruck Char. u. Änd.	W	Sichtweite in Km	Wolken	Rel. Feuchte	See	Luftdruck	Wind	Wetter	Temp.	Luftdruck Char. u. Änd.	W	Sichtweite in Km	Wolken	Rel. Feuchte	Meeresspiegel	Max. See		
Borkum	763.3	SSW	5	11	6	+0.5	2	10	10/10	a-str	764.8	SW	4	12	6	+0.5	2	10	10/10	a-str	0	4	
Halbgoeland		SW	5	bed.								SW	4	bed.									
Altenwalde	63.9	SW	4	20	5	0	2	10	10/10	a-str	64.0	SW	4	15	5	0	3	20	10/10	a-str	9	0	
Bremen											65.2	SW	3	10	5	0	1	4	8/10	1/2 bed.	9	0	
Hamburg	65.2	SW	3	11	6	0	1	10	10/10	str	66.1	SSW	1	00	6	0	0	20	wolkenlos		9	0	
Kiel	64.3	SW	2	11	5	0	2	10	10/10	str	65.7	SW	2	01	3	0	1	10	10/10		8	0	
Warnemünde											65.7	SW	1	11	5	0	2	10	10/10	str	8	0	
Swinemünde	65.4	SSW	1	12	2	0	0	4	10	a-str	66.0	SW	3	bed.	2	0	0	20	wolkenlos		8	0	
Rügenwaldermünde											67.7	W	1	00	0	0	0	0			9	0	
Danzig	66.7	WNW	1	26	3	-0.5	3	1	10	Nebel	67.8	SW	1	01	-1	0	0	0			9	0	
Königsberg	66.6	SE	1	01	2	-0.5	0	10	10/10	a-str	67.3	SSW	3	26	-2	0	3	2	10	10/10	str	9	0
Memel	67.3	S	2	27	-2	0	4	2	10	str	68.0	SSW	5	01	7	0	1	30	10/10	str	10	0	
Aachen	66.8	SW	1	11	9	0	1	50	10/10	str	65.3	SW	1	11	6	0	2	0.5	10/10		0	0	
Löningen																							
Hannover	66.3	SE	2	10	6	+1.0	1	4	10	1/2 bed.	68.1	S	1	20	3	0	1	1	Nebel		8	0	
Magdeburg	66.4	SE	1	12	6	-0.5	2	4	10	str	69.4	SE	0	01	-3	0	0	0	1/10	1/2 bed.	6	0	
Dresden	69.7	SE	4	01	0	+0.5	0	4	10	str	70.0	SSW	1	01	4	0	0	10	wolkenlos		5	0	
Berlin	67.0	SW	2	12	7	0	1	2	10	a-str	69.8	SSW	1	01	0	0	0	4	wolkenlos		9	0	
Grünberg 1/5chl.											71.2	W	1	27	-1	0	3	4	10	str	8	0	
Breslau	68.8	Stille	01	01	6	+0.5	0	4	10	wolkenlos	70.5	Stille	00	-1	0	1	1	10	str	8	0		
Frankfurt a/M.	71.1	WGW	5	27	-2	-0.5	3	1	10	Nebel	72.0	Stille	26	-3	0	4	0.5	10	Nebel		8	0	
Friedrichshafen											72.3	W	2	11	-2	0	1	10	str	8	0		
Bamberg											70.5	Stille	00	-1	0	1	1	10	str	8	0		
Karlsruhe	71.8	Stille	00	11	-1.0	3	2	10	10/10	str	72.0	Stille	20	-6	+0.5	3	2	10	str	9	0		
München											69.5	S	1	01	-1	0	4	wolkenlos		8	0		
Strassburg	70.1	Stille	00	11	0	0	8	2	10	str	66.7	SW	7	11	4	0	1	50	10/10	str	6	0	
Posen	68.5	SSW	2	01	3	-0.5	0	10	10/10	a-str	67.0	WNW	3	00	7	+0.5	0	50	10/10	str	5	0	
Kahler Asten 852											554.8	SW	2	02	-3	0	0	50	wolkenlos		3	0	
Brocken 1148																							
Fichtelberg 1213																							
Schneekoppe 1603																							
Zugspitze 2964																							

*) Es beobachten statt um 2 p und 7 p: Kiel und Warnemünde um 8 p, Aachen um 2¹⁶ p, Dresden um 2⁰³ p und 7⁰² p, Bamberg um 9¹¹ p, K' Asten 2⁴⁰ p, Brocken 2⁴⁵ p, Schneekoppe 9⁰⁸ p, Zugspitze 2¹⁶ p, 9¹⁰ p — Luftdruck der Bergstationen nicht auf Schwere und N-Meerespiegel reduziert.

KÜSTENSTATIONEN UND FEUERSCHIFFE

NACHMITTAG und ABEND des VORTAGES	
List	6 p SSW 2-4, heiter, etwas diesig
	7 p SSW 3-4, bedeckt, diesig. See 2
Bülk	7 p 761.6 SW 3, Wetter. 02, T. 5, Sicht 20 Km, See 1
Arkona	
Aussenjade	
Marienleuchte	
Borkumriff	2 p 700.9 SW 7, Wetter. 11, T. 7, W. T. 7, 10 str. See 1
	7 p 763.2 SSW 6, " 10, L. T. 7, W. T. 7, 10 str. See 2
Amrumbank	2 p SW 6, bedigt, See 5
	7 p SSW 5, " 4
Adlergrund	
Borkum	6 p 764.2 SSW 5, Wetter. 10, T. 6
HEUTE MORGEN	
List	8 a SW 3-4, bedeckt, diesig. See 3
Bülk	11 a 761.8 SW 5, Wetter. 01, T. 2, Sicht 20 Km, See 1
Arkona	8 a SW 4, bedeckt, See 4
	11 a S 2, heiter, See 3
Aussenjade	8 a SSW 4, heiter, See 1
Marienleuchte	
Borkumriff	8 a 763.2 SSW 5, Wetter. 11, T. 6, W. T. 7, 10 a-str. See 1
Amrumbank	8 a SSW 5, heiter, See 4
Adlergrund	8 a SW 3, dünnstig, Sicht 5 Km, See 2
Borkum	

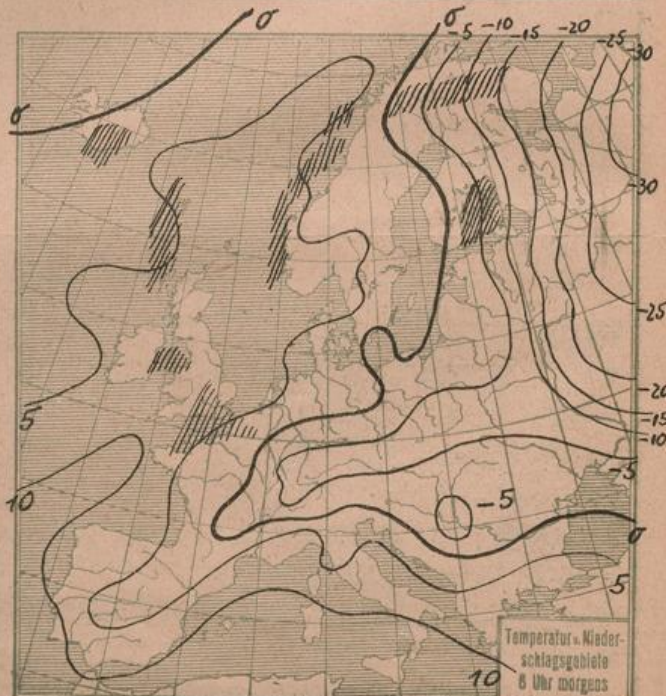
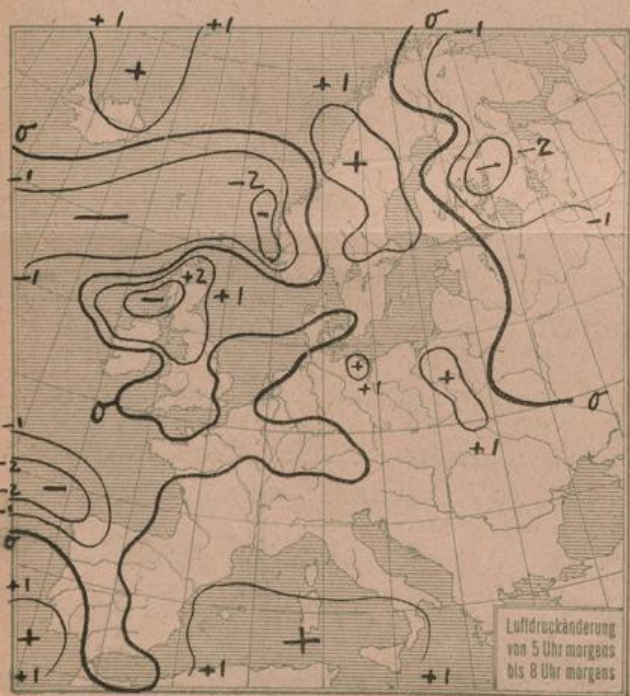
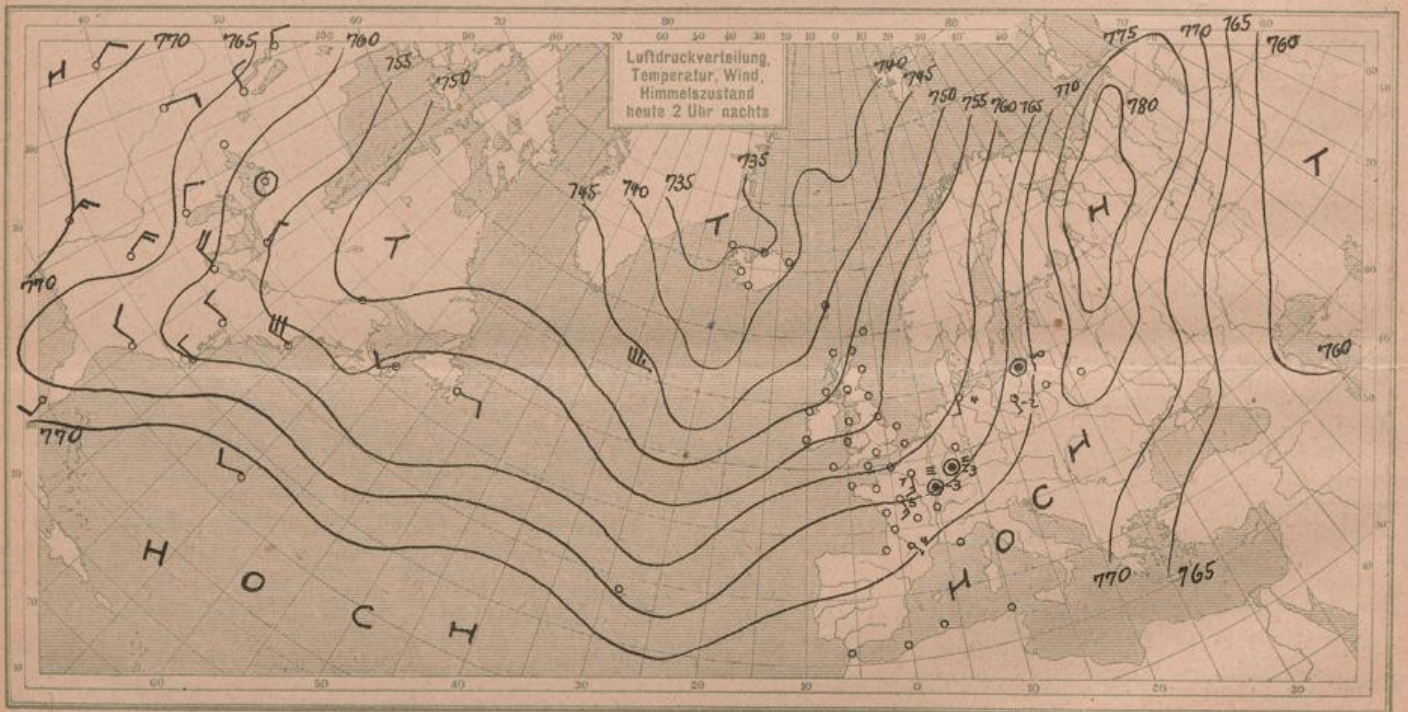
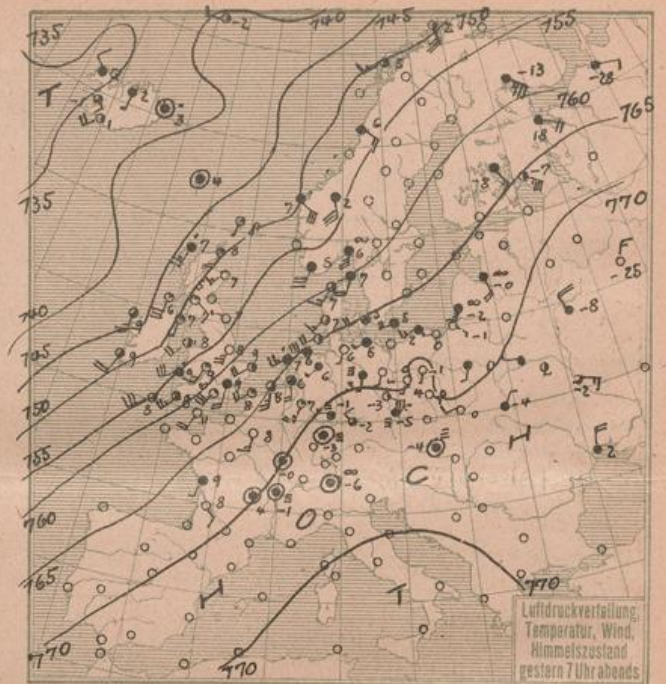
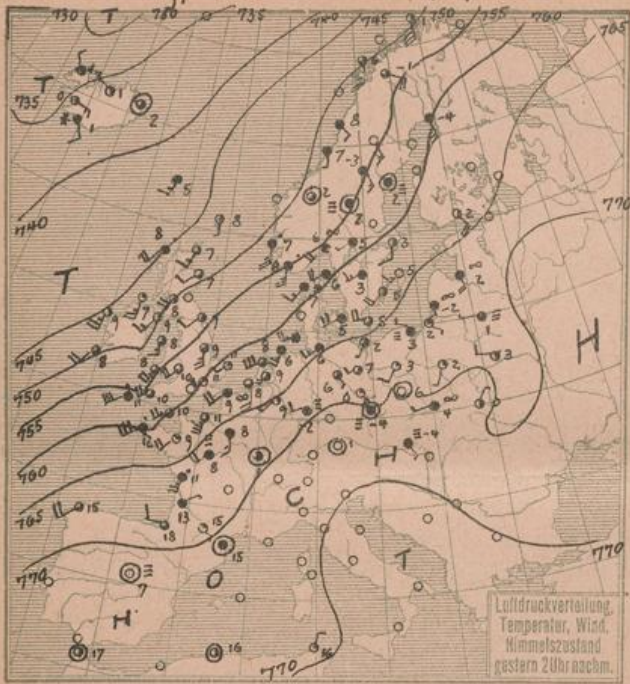
HEUTE MORGEN 8 UHR

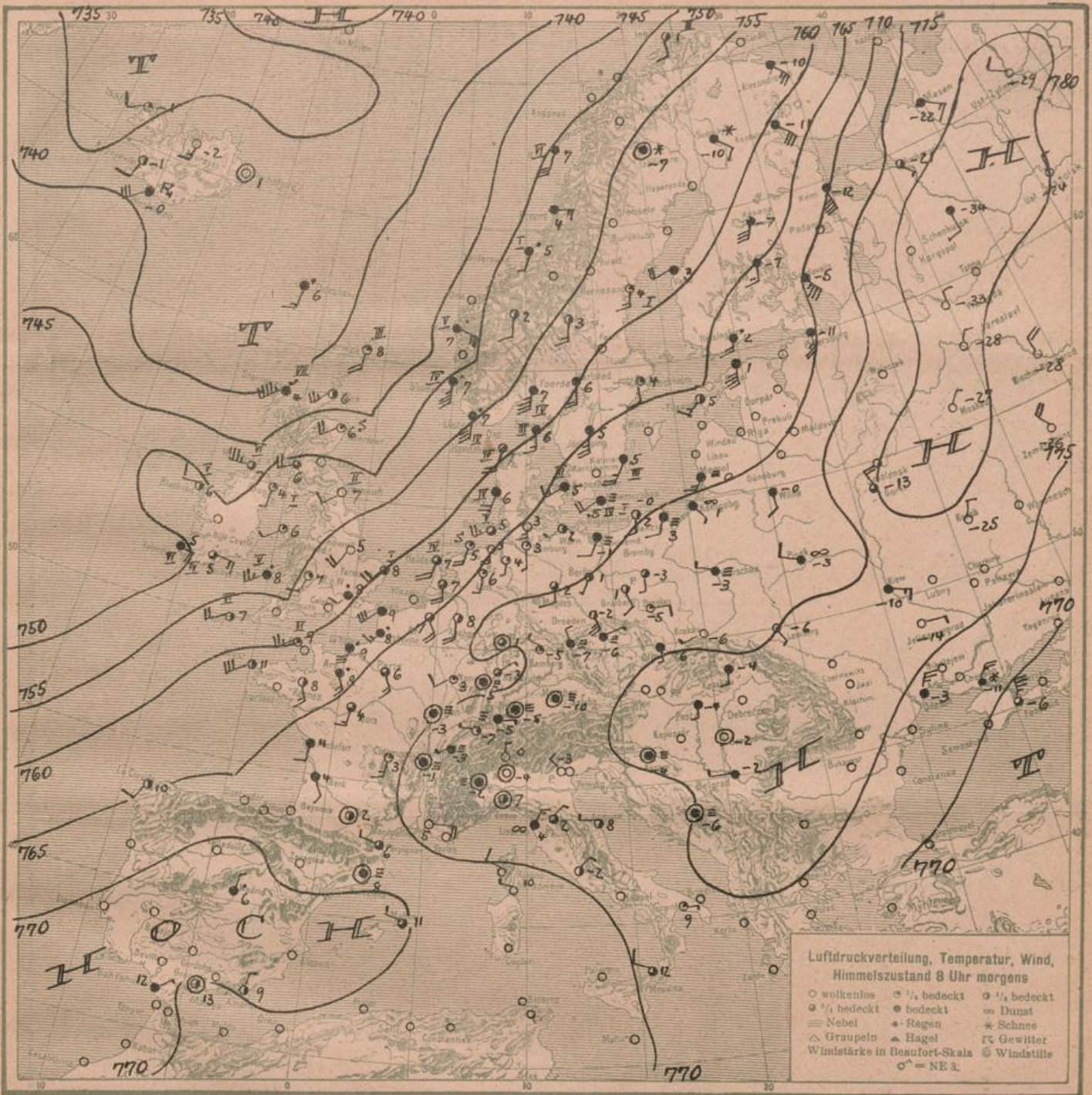
DEUTSCHE STATIONEN	Luftdruck	Wind	Wetter	Temp.	Luftdruck Char. u. Änd.	W	Sichtweite in Km	Wolken	Rel. Feuchte	Meeresspiegel	Min. See
Borkum	763.6	SSW	4	02	5	0	0	20	10/10	str. a-str	0
W'haven	64.7	S	4	00	3	0	0	4	wolkenlos		3
Halbgoeland	61.9	SW	5	bed.	5						5
Altenwalde	63.9	SW	3	00	3	0	0	50	10/10	str a-str	9
Bremen	65.1	S	2	01	4	0	0	10	10/10	str a-str	0
Hamburg	66.1	S	1	01	3	0	0	20	10/10	str	8
Gr. Borstel											1
Kiel	65.0	S	3	01	3	0	0	0		wolkenlos	9
Warnemünde	66.7	SW	1	01	2	0	0	10	10/10	str a-str	0
Swinemünde	68.0	SSW	2	21	-1	+0.5	1	10	10/10	str a-str	0
Rügenwaldermünde	68.1	S	2	bed.	3	+0.1	1				1
Danzig	70.0	SSW	2	27	3	+1.0	3	1	10	Nebel	0
Königsberg	70.1	SE	1	26	1	+0.5	3	2	10	str	0
Memel	69.3	SSW	3	28	0	+0.5	4	0.5	10	str	9
Aachen	66.1	S	4	11	8	0	1	20	10/10	str	8
Löningen	65.3	S	1	00	6	-0.5	0	1	10	a-str	8
Magdeburg	68.8	S	2	11	2	+0.5	0	6	10/10	str	9
Dresden	70.8	SSE	5	01	-2	0	0	4	10/10	str	9
Berlin	69.3	SSW	1	01	1	+1.0	0	2	10/10	str	9
Grünberg 1/5chl.	71.1	SSE	2	01	1	0	0	10	10/10	str	7
Breslau	71.2	S	2	02	-5	+0.5	0	4	10/10	str	9
Frankfurt a/M.	70.1	Stille	12	1	0	1	1	10	10/10	str	9
Karlsruhe	69.8	NE	1	11	-3	0	1	10	10/10	a-str	8
Friedrichshafen	72.7	Stille	21	-5	0	+0.2	0	0.5	10/10	Nebel	9
Bamberg	71.8	W	1	02	-5	0	1	2	10	a-str	9
München	72.3	Stille	24	-10	0	4	0.5	10	10/10	Nebel	0
Strassburg											4
Posen	71.2	S	1	12	-3	+0.5	1	10	10/10	a-str	9
Kahler Asten 852											1
Brocken 1148	66.0	SW	0	15	0	+0.5	0	1	10/10	str	0
Fichtelberg 1213	66.3	SE	1	01	4	0	0	20	10/10	str	0
Schneekoppe 1603											3
Zugspitze 2964	553.9	SW	4	02	-2	-0.5	0	50	wolkenlos		0

*) Es beobachten: Dresden 8⁰¹ a, Karlsruhe 7⁴¹ a, Schneekoppe 7⁰¹ e, Zugspitze 7⁰¹ e. Luftdruck der Bergstationen nicht auf Schwere und N-Meerespiegel reduziert.

Donnerstag, 25. Dezember 1924

DEUTSCHE





ALLGEMEINE ÜBERSICHT 8 Uhr morgens: Donnerstag, 25. Dezember 1924.

Seit gestern Morgen stärkte sich der nordrussische Hochdruckkern ganz erheblich. Sein Keil, den er über Mitteleuropa nach Westen vorgetrieben hatte, ist nur wenig abgebaut. Das Gebiet hohen Druckes wird sich weiter halten, in seinem Kern also in Nordrussland sind sehr niedrige Temperaturen (bis zu -35°C) gemessen worden. Die Islandzyklonen sind unter Auf-füllung nordostwärts gezogen, ohne das ihre Ausläufer unser Küstengebiet wesentlich gestört hätten. Unter dem Einfluss der immer noch anhaltenden Südwestströmung sind hier milde Temperaturen zu verzeichnen. Süd- und auch Ostdeutschland haben noch Frostwetter. Bei dem starken Widerstande, den das stabile russische Hoch zeigt, dürften auch weiterhin die vom Atlantischen Ozean herandrängenden Tiefausläufer auf nördliche Bahnen gelenkt werden. Über dem östlichen Kontinent liegt ein stabiler Kaltluftblock. Die Deutschen Bergstationen und auch eine große Zahl Hökermessungen zeigen über Deutschland auch in der Höhe eine reine Südwestströmung mit milden Temperaturen.

WETTERAUSSICHTEN AN DER DEUTSCHEN KÜSTE für Freitag, 26. Dezember 1924.

NORDSEE, westl. OSTSEE }
 mittlere OSTSEE: } Keine nennenswerte Änderung der bestehenden Witterung, mäßige südwestliche Winde, wolkgig, trocken.
 östl. OSTSEE: }
 Sturmwarnungen:

barade. ... ist ...

NACH AUFEICHNUNGEN DER REGISTRIERAPPARATE ZU HAMBURG SEIT GESTERN 8 UHR MORGENS (M.E.Z.)

STUNDE	9	10	11	12m	1	2	3	4	5	6	7	8	9	10	11	12n	1	2	3	4	5	6	7	8	
Thermograph																									
Barograph	60.8	61.0	61.2	61.0	61.2	61.5	62.1	62.3	62.2	62.1	62.3	62.6	62.7	62.6	62.5	62.5	62.3	62.3	62.2	62.4	62.4	62.4	62.4	62.4	
Anemograph	Richtung	S	SSW	SSW	SW	SW	SW	SW	SW	SW	SW	SW	SW	SW	S	SSE	S	S	S	S	S	S	S	S	
Sonnenscheindauer in Min	m.p.S.	6.5	-	5.0	5.5	6.0	6.0	6.0	6.0	6.0	6.0	6.0	6.0	6.0	6.0	4.5	4.0	4.0	4.5	4.2	4.0	4.5	4.5	4.5	

STATION	Gestern nachm. 2Uhr				Gestern abend 7Uhr				Heute morgen 8Uhr				STATION	Gestern nachm. 2Uhr				Gestern abend 7Uhr				Heute morgen 8Uhr			
	Luft-druck	Wind	Sicht-weite in Meilen	See	Luft-druck	Wind	Sicht-weite in Meilen	See	Luft-druck	Wind	Sicht-weite in Meilen	See		Luft-druck	Wind	Sicht-weite in Meilen	See	Luft-druck	Wind	Sicht-weite in Meilen	See	Luft-druck	Wind	Sicht-weite in Meilen	See
Wien	7												Venedig	7								70.1	WNW 2	50	-
Zürich													La Coruña									61.8	SSW 2	50	-
Heider	61.8	SW 6	10	-	62.3	SW 5	4	4	61.3	SSW 4	10	4	Malta								61.3	NNE 2	50	-	
Vilgisingen	63.4	S 4	10	-	63.2	S 5	10	3					Rochefort	67.8	S 5	10	-	62.3	S 1	4	-	62.0	S 2	4	-
Kopenhagen	63.2	SW 4	10	-	64.4	SW 4	10	3	65.9	SW 3	20	3	Bayonne	67.8	W 2	10	-								
Skagen	57.8	SW 4	4	-	58.4	SW 4	10	4	60.0	S 3	4	3	Dion	70.8	Stille	2	-	70.5	Stille	0.8	-	69.6	Stille	-	-
Hansholm	57.3	SSW 3	1	-	67.0	SSW 3	20	4	58.5	SSW 4	20	4	Cadix	61.6	SW 5	10	-	61.7	SW 4	1	-	61.2	SW 0	2	-
Haparanda	62.9	SSE 5	-	-									Brest	60.7	SW 6	2	-								
Hernösand	66.8	Stille	0.4	-					66.3	S 3	2.50	-	Paris	66.1	S 3	2	-	66.9	S 3	2.50	-	65.1	SSE 3	2.50	-
Stockholm	60.1	S 2	10	-					63.3	S 2	10	-	Toulon												
Wisby	62.5	SSW 3	50	-					51.9	S 2	2.50	3	Lerwick	47.6	S 1	50	-	47.3	SSW 1	50	0	42.8	S 4	20	3
Jrigö	52.9	S 6	2.50	-	52.7	S 5	2.50	4					Silly	55.1	SW 6	20	-	54.8	SW 6	50	8	55.8	WSW 4	50	6
Vädersund	52.3	S 1	20	-					52.5	SSW 1	10	1	Valenha	44.0	SSW 2	20	-	46.3	SSW 4	20	6	50.6	E 4	50	6
Ulsire	62.3	S 5	10	-					60.4	S 7	20	4	Stornoway	52.3	SW 4	20	-	43.3	SSW 5	20	4	37.8	SW 9	10	7
Helsingfors	61.1	SSE 4	-	-					66.5	S 3	10	-	Tynemouth	52.3	SW 2	10	-	51.8	W 1	10	0	51.8	SW 2	20	2
Reval									67.1	S 7	-	-	Yarmouth	60.4	SSW 1	50	-	60.0	SW 4	2.50	-	59.5	SSW 4	20	1
Pinsk	69.3	WNW 3	10	-	67.7	WNW 1	10	-	72.6	WNW 2	2	-	Holyhead	51.7	S 3	50	-	-	SSW 4	20	4	53.4	SW 1	50	2
Prag	72.8	S 1	50	-	73.4	NNE 1	20	-	72.9	EHE 1	0.20	-	Calshot					51.3	SSW 6	50	3				
Budapest									72.8	S 1	-	-	Thorshavn	48.0	SSW 3	20	-	44.7	Stille	20	-	38.2	SSW 3	10	-
Belgrad									75.6	W 1	4	-	Seydisfjord	38.8	Stille	50	-	37.0	Stille	20	-	38.9	Stille	-	-
Tarent									64.4	E 1	2	-	Spitzbergen	37.8	SSE 3	-	-	35.3	SSE 6	-	-	42.5	W 4	-	-
Horta	73.1	WNW 4	20	-									Bären Insel	42.5	SW 6	2.50	-	43.6	SSW 6	2.50	-				

AUFSTIEGE

STATION	Wind in m/s	Seeshöhe	Zeit	Boden	200	500	1000	1500	2000	2500	3000	3500	4000	4500	5000	Bemerkungen
Gestern nachm. abend. nachm. morgen.																
Lindenberg	122m	2p	SAW 3	SAW 14	WNW 15	WNW 13	SSW 13	-	WSW 11	WSW 11	WSW 11	WSW 11	WSW 11	WSW 11	WSW 11	Stief bis 10km
Epinal	100	2p	SAW 2	SAW 12	WNW 12	WNW 12	SSW 12	-	WSW 11	WSW 11	WSW 11	WSW 11	WSW 11	WSW 11	WSW 11	" " 4 "
Stetwick	2p	2p	SAW 4	SAW 16	WNW 16	WNW 16	SSW 16	-	WSW 14	WSW 14	WSW 14	WSW 14	WSW 14	WSW 14	WSW 14	
Granwell	11a	11a	SAW 2	SAW 10	WNW 10	WNW 10	SSW 10	-	WSW 8	WSW 8	WSW 8	WSW 8	WSW 8	WSW 8	WSW 8	
Ostervund	10a	10a	SAW 2	SAW 10	WNW 10	WNW 10	SSW 10	-	WSW 8	WSW 8	WSW 8	WSW 8	WSW 8	WSW 8	WSW 8	
Abisko	8a	8a	SAW 2	SAW 10	WNW 10	WNW 10	SSW 10	-	WSW 8	WSW 8	WSW 8	WSW 8	WSW 8	WSW 8	WSW 8	
Stockholm	8a	8a	SAW 2	SAW 10	WNW 10	WNW 10	SSW 10	-	WSW 8	WSW 8	WSW 8	WSW 8	WSW 8	WSW 8	WSW 8	
Tomteuse	8a	8a	SAW 2	SAW 10	WNW 10	WNW 10	SSW 10	-	WSW 8	WSW 8	WSW 8	WSW 8	WSW 8	WSW 8	WSW 8	
Bordaux	10a	10a	SAW 2	SAW 10	WNW 10	WNW 10	SSW 10	-	WSW 8	WSW 8	WSW 8	WSW 8	WSW 8	WSW 8	WSW 8	
De Bilt	10a	10a	SAW 2	SAW 10	WNW 10	WNW 10	SSW 10	-	WSW 8	WSW 8	WSW 8	WSW 8	WSW 8	WSW 8	WSW 8	
Renfrew	7p	7p	SAW 13	SAW 15	WNW 15	WNW 15	SSW 15	-	WSW 10	WSW 10	WSW 10	WSW 10	WSW 10	WSW 10	WSW 10	
Stetwick	11	11	SAW 10	SAW 16	WNW 16	WNW 16	SSW 16	-	WSW 14	WSW 14	WSW 14	WSW 14	WSW 14	WSW 14	WSW 14	
Andover	11	11	SAW 17	SAW 17	WNW 17	WNW 17	SSW 17	-	WSW 15	WSW 15	WSW 15	WSW 15	WSW 15	WSW 15	WSW 15	
Calshot	11	11	SAW 15	SAW 15	WNW 15	WNW 15	SSW 15	-	WSW 13	WSW 13	WSW 13	WSW 13	WSW 13	WSW 13	WSW 13	
Heute nachm. morgen.																
Lindenberg	122m	8a	SSE 3	WNW 7	WNW 7	WNW 8	WNW 10	WNW 10	WNW 11	WNW 11	WNW 11	WNW 11	WNW 11	WNW 11	WNW 11	Stief bis 4 km
Malta	4	4	NNE 2	NNE 2	NNE 2	NNE 5	NNE 5	NNE 5	NNE 5	NNE 5	NNE 5	NNE 5	NNE 5	NNE 5	NNE 5	" " 50 "
Calshot	4	4	SSW 7	SSW 7	SSW 7	SSW 7	SSW 7	SSW 7	SSW 7	SSW 7	SSW 7	SSW 7	SSW 7	SSW 7	SSW 7	" " 20 "

SCHIFFSMELDUNGEN

Datum	Zeit	Breite	Länge v. Gr.	Luft-druck	Wind	Wetter	Temp. Luft	Wasser	W	Sicht-weite in Km	Wolken	See	Dünung aus
25.12	20	50.7 N	23.1 W	746	WNW 6	35	-	-	50	7	W	26.0	2.0
"	"	50.6 N	23.0 E	52	SSW 6	13	7.9	8.0	2	20	W	26.0	2.0
"	"	49.1 N	21.2 W	52	WNW 6	22	7.1	11.1	8	50	W	26.0	2.0
"	"	50.8 N	24.1 W	43	WNW 7	37	1.8	9.2	5	2.50	W	26.0	2.0
"	7p	49.1 N	24.7 W	56	W 7	48	3.1	9.1	8	20	W	26.0	2.0
"	"	50.1 N	23.3 W	43	W 7	37	2.1	8.1	7	2.50	W	26.0	2.0
"	"	49.1 N	23.2 W	61	SSW 4	0.6	12.1	12.1	2	50	W	26.0	2.0
"	"	50.3 N	23.8 E	56	SW 7	0.2	8.3	7.5	1	2.50	Wolklos	5	W
"	"	49.9 N	24.6 W	57	WSW 3	11	-	-	3.0	-	7	W	26.0
"	"	52.7 N	15.7 W	34	WNW 3	01	-	-	2.50	-	4	W	26.0