

# WETTERBERICHT DER DEUTSCHEN SEEWARTE

JAHRGANG 49 Nr. 224

Montag, 17. August 1924

Mitteleuropäische Zeit — Luftdruck reduziert auf 0° Temperatur, N-Meeresspiegel. Schwere in 45° Breite — Temperatur in Grad Celsius — Windst. nach Beaufortskala (12 = Orkan) — Wetter: 00 bis 09 wolkenlos bis halb bedeckt, 10-19 halb bis ganz bedeckt, 20-29 Dunst oder Nebel, 30-39 Schauer, 40-49 Rieselregen, 50-59 sonstiger Regen, 60-69 Schnee, 70-79 Regen und Schnee gemischt, 80-89 Graupeln oder Hagel, 90-99 Gewitter — W: Witterungsverlauf seit der letzten Beobachtung: 0 = wolkenlos bis halb bedeckt, 1 = wolkig, 2 = anhaltend ganz bedeckt, 3 = Dunst oder Nebel, 4 = dichter Nebel, 5 = Schauer, 6 = Regen oder Rieselregen, 7 = Schnee, 8 = Graupeln oder Hagel, 9 = Gewitter — Relative Feuchtigkeit: 0 = 95-100%, 9 = 90-94%, 8 = 80-89%, 7 = 70-79%, 6 = 60-69%, 5 = 50-59%, 4 = 40-49%, 3 = 30-39%, 2 = 20-29%, 1 = 10-19%.

## NACHMITTAG UND ABEND DES VORTAGES

DEUTSCHE STATIONEN	NACHMITTAG 2 UHR								ABEND 7 UHR													
	Luftdruck	Wind	Wetter	Temp.	Luftdruck Char. u. And.	W	Sichtweite in Km	Wolken	Rel. Feuchtg.	See	Luftdruck	Wind	Wetter	Temp.	Luftdruck Char. u. And.	W	Sichtweite in Km	Wolken	Rel. Feuchtg.	See		
Borkum	761.8	S 2	00	18	-1.0	0	50	3/10	en	6	761.7	NNE 2	02	17	-1.0	0	50	7/10	en	8	0	-
Helgoland																						
Bremen											669.5	S 2	01	19	-1.0	1	20	wolkenlos	5	0	21	-
Hamburg	69.4	SE 1	01	20	-1.5	0	50	7/10	en	4	67.6	SE 2	00	19	-1.0	0	750	7/10	en	5	0	22
Kiel	70.7	NE 1	01	19	-0.0	0	50	3/10	en	7	68.4	E 1	0.0	15	-0.1	0	50	7/10	en	8	0	19
Warnemünde											67.7	NE 1	00	18	-1.0	0	20	7/10	en	7	0	-
Swinemünde	69.2	NE 2	01	18	-0.5	0	>50	1/10	en	6	68.1	NW 3	01	17	-0.2							19
Rügenwaldermünde											68.4	N 1	01	17	-0.5	0	50	wolkenlos	7	0	22	-
Danzig	69.1	NNE 2	01	21	-0.0	0	>50	3/10	en	6	67.9	NW 1	01	15	-0.0	0	50	7/10	en	7	2	20
Königsberg	68.0	N 3	10	20	-0.5	6	10	6/10	en	8	66.1	E 4	01	19	-0.5	0	750	7/10	en	5	0	22
Memel																						
Aachen	67.7	ESE 4	01	20	-1.0	0	>50	3/10	en	6												
Löningen																						
Magdeburg	69.1	NE 2	01	21	-0.5	1	50	3/10	en	3	67.6	ESE 1	00	20	-1.0	1	50	3/10	en	4	0	24
Dresden	68.9	EHE 3	11	19	-1.0	1	50	7/10	en	6	67.7	EHE 2	11	18	-0.0	1	50	7/10	en	6	0	20
Berlin	68.8	EHE 2	01	22	-1.0	1	10	7/10	en	3	67.8	PC-Reg.	0.1	21	-0.5	0	20	3/10	en	3	0	24
Grünberg 1/5chl.											67.6	NE 2	00	20	-0.5	0	50	3/10	en	5	0	23
Breslau	68.2	NNE 2	00	20	-0.5	0	50	3/10	en	4	67.4	NNE 2	01	18	-1.0	0	750	3/10	en	5	0	21
Frankfurt a/M.	67.9	NNE 3	11	21	-1.5	1	>50	7/10	en	3	68.3	NE 4	00	20	-0.5	0	50	3/10	en	4	0	21
Friedrichshafen											64.3	NE 2	10	17	-0.5	1	20	7/10	en	7	0	21
Bamberg											66.8	N 1	12	15	-0.0	1	50	7/10	en	8	0	20
Karlsruhe											65.0	E 1	01	18	-1.0	1	50	7/10	en	6	0	22
München	66.2	E 3	10	17	-1.0	2	20	7/10	en	7	65.4	E 2	00	15	-1.0	1	20	3/10	en	8	0	17
Strassburg	65.7	NNE 3	01	22	-1.0	5	4				64.3	E 3	01	20	-1.0	5	2					
Posen	68.9	NW 2	11	21	-1.0	1	20	7/10	en	3	68.1	E 1	00	19	-0.0	1	20	3/10	en	5	0	14
Kahler Asten 852																						
Brocken 1148																						
Fichtelberg 1213	66.2	NW 1	15	7	-0.5	2	20	7/10	en	0	65.7	E 3	10	10	-0.5	1	50	7/10	en	7	0	11
Schneekoppe 1603											664.2	NW 2	11	10	-1.0	1	10	7/10	en	9	0	11
Zugspitze 2964	534.7	W 1	01	5	-0.0	0	50	7/10	en	4	534.5	NW 2	01	2	-0.0	0	20	wolkenlos	5	0	17	

\*Es beobachten statt um 2p und 7p: Kiel und Warnemünde um 8p, Aachen um 2<sup>15</sup>p, Dresden um 2<sup>55</sup>p und 7<sup>55</sup>p, Bamberg um 9<sup>15</sup>p, K' Asten 2<sup>50</sup>p, Brocken 2<sup>15</sup>p, Schneekoppe 9<sup>05</sup>p, Zugspitze 2<sup>16</sup>p, 9<sup>16</sup>p — Luftdruck der Bergstationen nicht auf Schwere und N-Meeresspiegel reduziert.

### KÜSTENSTATIONEN UND FEUERSCHIFFE

NACHMITTAG und ABEND des VORTAGES	
List	2p SSE 1, heiter, gute Sicht, See ruhig
Bülk	7p wswl, heiter, gute Sicht, see sehr ruhig
Arkona	2p 60.0 N 1, 8p 21, Sicht. 50 km, See 0
Aussenjude	7p 57.5, E 2, 01, 21, " " 50 " 0
Marientleuchte	2p 71.5, NW 2, 01, 20, Sicht. 20 km, See 1
Borkumriff	7p 70.5, NW 1, 01, 21, " " 20 " " 0
Amrumbank	2p ESE 1, heiter, See 1
Adlergrund	7p stiller, heiter, See 0
Borkum	5p 68.4, NNE 2, 01, 18
HEUTE MORGEN	
List	8a SSE 2-3, 3/4 bed. gemischt, See ruhig
Bülk	11a SE 2-3, heiter, sichtbar, see ruhig
Arkona	8a 63.1, SW 1, 01, 21, Sicht. 50 km, See 1
Aussenjude	8a SW leicht, heiter, See leicht bewegt
Marientleuchte	8a 68.0, SSE 3, 01, 22, Sicht. 20 km, See 1
Borkumriff	11a 67.3 SE 3, 12, 22, " " 20 " "
Amrumbank	8a SSE 2, heiter, See 2
Adlergrund	8a heiter, leicht, See sichtbar, Sicht. 12, See
Borkum	11a 68.2, SSE 2, 01, 21

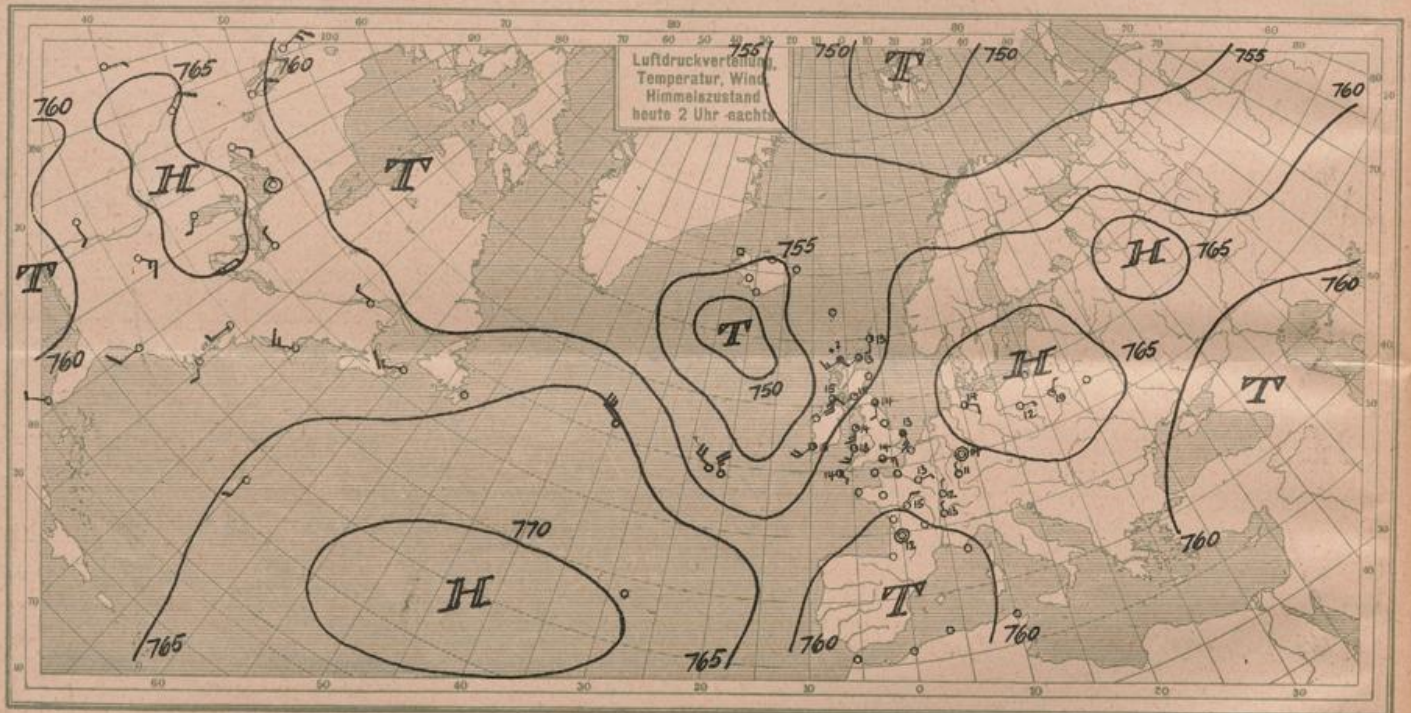
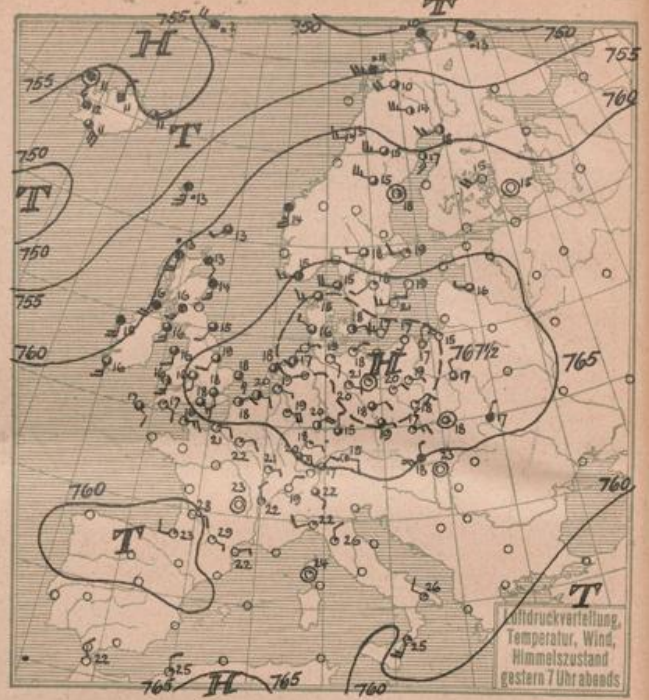
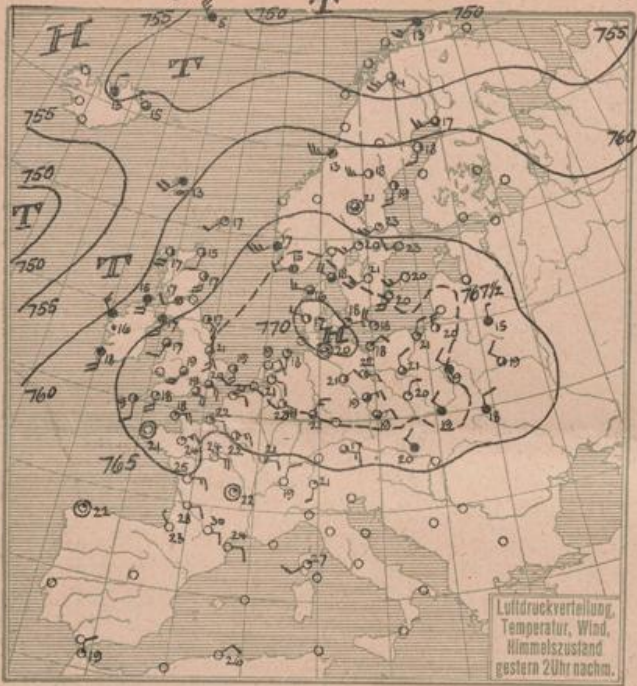
### HEUTE MORGEN 8 UHR

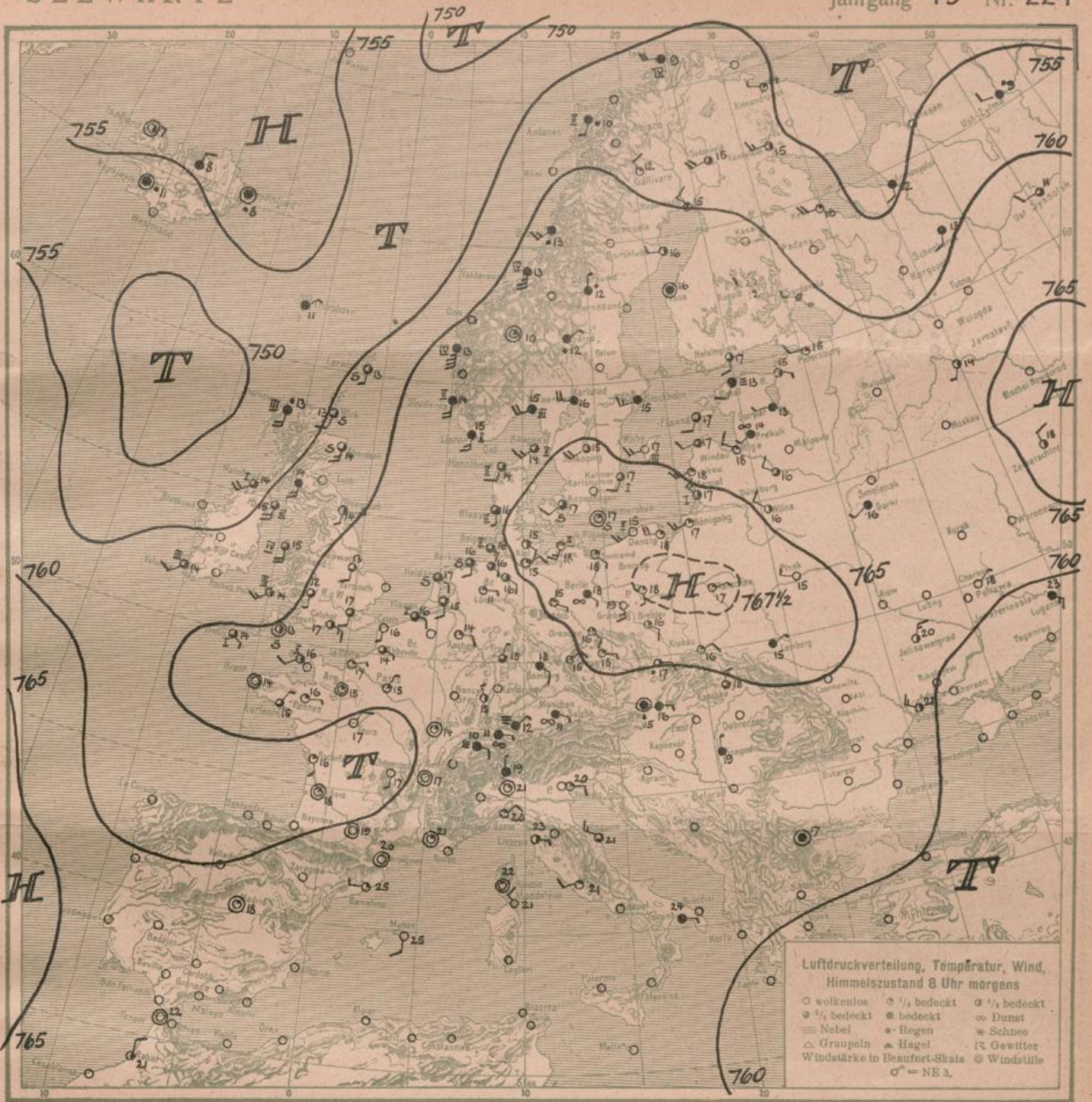
DEUTSCHE STATIONEN	Luftdruck	Wind	Wetter	Temp.	Luftdruck Char. u. And.	W	Sichtweite in Km	Wolken	Rel. Feuchtg.	Mittlerer Niederschlag	Min. See
Borkum	763.7	SSE 2	02	16	-0.5	1	20	7/10	en	0	0
W'haven	64.1	SE 1	12	16	-1.0	1	20	3/10	en	7	0
Helgoland	64.6	SE 3	3/4 MA	18							2
Bremen	62.0	SE 2	01	16	-1.0	0	10	4/10	en	8	0
Hamburg	65.8	NE 2	00	15	-0.5	0	4	3/10	en	8	0
Gr. Borstel											
Kiel	65.6	SE 2	01	15	-0.5	0	50	3/10	en	8	0
Warnemünde	65.2	S 3	01	18	-3.0	0	20	3/10	en	7	0
Swinemünde	66.1	SE 1	01	18	-0.5	0	50	7/10	en	5	0
Rügenwaldermünde	66.5	SW 3	heiter	15	-0.0						8
Danzig	66.0	W 4	01	18	-0.5	0	50	7/10	en	7	0
Königsberg	66.3	WSW 3	01	17	-0.0	0	20	7/10	en	7	0
Memel	66.2	NW 3	11	17	-0.5	1	10	3/10	en	7	0
Aachen	66.7	E 2	01	14	-0.5	0	50	7/10	en	9	0
Löningen	64.6	E 1	00	11	-3.0	0	2	3/10	en	9	0
Magdeburg	65.3	ESE 1	01	15	-0.0	0	4	2/10	en	7	0
Dresden	65.8	SE 2	01	16	-0.0	1	10	3/10	en	6	0
Berlin	66.0	SE 1	22	18	-0.5	0	2	Nebel		5	0
Grünberg 1/5chl.	66.2	SSE 3	01	19	-0.0	0	50	wolkenlos	5	0	10
Breslau	66.7	SE 2	01	16	-0.0	0	750	7/10	en	7	0
Frankfurt a/M.	63.4	NNE 1	11	15	-0.5	0	20	4/10	en	9	0
Karlsruhe	62.2	NE 1	01	15	-0.5	0	750	7/10	en	8	0
Friedrichshafen	63.5	NE 1	27	12	+0.0	0	1	Nebel		0	10
Bamberg	63.6	SE 2	11	18	-0.5	1	750	7/10	en	8	0
München	63.7	ESE 1	27	11	-0.0	3	2	Nebel		0	6
Strassburg	61.8	NW 1	01	15	-0.5	1	10	5/10	en	-	-
Posen											
Kahler Asten 852											
Brocken 1148	666.8	SSE 4	01	10	-0.5	0	750	7/10	en	8	0
Fichtelberg 1213	661.2	ESE 4	00	9	-0.5	1	750	7/10	en	9	0
Schneekoppe 1603	631.5	EHE 5	01	5	-0.0	0	750	7/10	en	7	0
Zugspitze 2964	533.5	wwW 3	08	2	-0.0	0	50	wolkenlos	3	0	2

\*Es beobachten: Dresden 8<sup>05</sup>a, Karlsruhe 7<sup>45</sup>a, Schneekoppe 7<sup>05</sup>a, Zugspitze 7<sup>45</sup>a — Luftdruck der Bergstationen nicht auf Schwere und N-Meeresspiegel reduziert.

Montag, d. 11. August 1924.

DEUTSCHE





**ALLGEMEINE ÜBERSICHT 8 Uhr morgens: Montag, d. 11. August 1924.**

Das Hochdruckgebiet weicht nur sehr langsam nach Osten zurück, indem es gleichzeitig an Intensität abnimmt; sein Kern liegt heute über Westpreußen und Posen. Der sehr gleichmäßige Luftdruckfall über den britischen Inseln und dem ganzen Westen des Kontinents hält an. Auf der Rückseite des isländischen Tiefdruckgebietes stößt nach Schiffsmeldungen der hohe Druck weit nach Norden vor. Ein Tiefdruckausläufer ist von der Biscaya bereits nach Mittelfrankreich vorgedrungen und dürfte von da den Weg nach Süddeutschland nehmen.

**WETTERAUSSICHTEN AN DER DEUTSCHEN KÖSTE für Dienstag, d. 12. August 1924.**

**NORDSEE, westl. OSTSEE** Schwache Winde aus Südost bis Süd, weitere Trübungszunahme, Gewittergefahr.

**mittlere OSTSEE:** (Wetterwarte Swinemünde:) Schwache südliche Winde, später recht drehend, allmählich Übergang zu Niederschlägen, etwas Abkühlung.

**östl. OSTSEE:** (Wetterwarte Königsberg:) Schwache bis mäßige südliche Winde, zunehmende Bewölkung, Übergang zu erwarteten Niederschlägen zunächst im Norden des Bezirkes, ziemlich warm.

Sturmwarnungen:

J. A. Dr. Tummerer.

NACH AUFZEICHNUNGEN DER REGISTRIERAPPARATE ZU HAMBURG SEIT GESTERN 8 UHR MORGENS (M.E.Z.)

Table with columns for STUNDE (9-12m, 1-8) and STATION (Wien, Zürich, etc.). Rows include Thermograph, Barograph, Anemograph, and Sonnenscheindauer in Min.

AUFSTIEGE

Table with columns for STATION, Wind in m/s, Seehöhe, Zeit, Boden, 200, 500, 1000, 1500, 2000, 2500, 3000, 3500, 4000, 4500, 5000, Bemerkungen.

SCHIFFSMELDUNGEN

Table with columns for Datum, Zeit, Breite, Länge, Luftdruck, Wind, Wetter, Temp. Luft/Wasser, W, Sichtweite, Wolken, Dünung, etc.