

WETTERBERICHT DER DEUTSCHEN SEEWARTE

JAHRGANG 49 Nr. 229

Sonntag, 16. August 1924

Mitteleuropäische Zeit — Luftdruck reduziert auf 0° Temperatur, N-Meeresspiegel, Schwere in 45° Breite — Temperatur in Grad Celsius — Windstärk nach Beaufortskala (12 = Orkan) — Wetter: 00 bis 09 wolkenlos bis halb bedeckt, 10-19 halb bis ganz bedeckt, 20-29 Dunst oder Nebel, 30-39 Schauer, 40-49 Rieselregen, 50-59 sonstiger Regen, 60-69 Schnee, 70-79 Regen und Schnee gemischt, 80-89 Graupeln oder Hagel, 90-99 Gewitter — W = Witterungsverlauf seit der letzten Beobachtung: 0 = wolkenlos bis halb bedeckt, 1 = wolkig, 2 = anhaltend ganz bedeckt, 3 = Dunst oder Nebel, 4 = dichter Nebel, 5 = Schauer, 6 = Regen oder Rieselregen, 7 = Schnee, 8 = Graupeln oder Hagel, 9 = Gewitter — Relative Feuchtigkeit: 0 = 95-100%, 9 = 90-94%, 8 = 80-89%, 7 = 70-79%, 6 = 60-69%, 5 = 50-59%, 4 = 40-49%, 3 = 30-39%, 2 = 20-29%, 1 = 10-19%.

NACHMITTAG UND ABEND DES VORTAGES

DEUTSCHE STATIONEN	NACHMITTAG 2 UHR							ABEND 7 UHR															
	Luftdruck	Wind	Wetter	Temp.	Luftdruck Char. u. Änd.	Sichtweite in Km	Wolken	Rel. Feuchtg.	See	Luftdruck	Wind	Wetter	Temp.	Luftdruck Char. u. Änd.	Sichtweite in Km	Wolken	Rel. Feuchtg.	Nieder-schlag	Max. See				
Borkum	756.2	W 3	11	17	+0.5	2	20	9/10	ca. - w	7	757.6	W 3	10	16	+0.5	1	20	3/10	ca. - w	8	-	1	
Helgoland		SW 4	bed.																			5	
Bremen																							
Hamburg	55.6	W 3	16	17	-0.5	2	4	10/10	ca. - w	7	57.0	W 3	11	14	+0.0	1	10	7/10	ca. - w	8	2	18	
Kiel	56.3	W 3	13	17	0	6	10/10	ca. - w	7	55.9	W 3	13	14	+0.5	1	10	8/10	ca. - w	9	17	17		
Warnemünde																							
Swinemünde	52.7	SW 2	11	21	0	3	2	8/10	ca. - w	7	54.6	W 2	15	15	+0.5	1	10	10/10	ca. - w	0	12	3	
Rügenwaldermünde																							
Danzig	54.8	SW 4	11	24	-0.5	6	20	7/10	ca. - w	5	53.2	W 3	11	15	+0.5	2	10	10/10	str.	8	0	22	
Königsberg	55.8	S 5	12	24	-0.5	1	10	8/10	ca. - w	7	55.9	SW 2	16	20	+0.5	1	10	8/10	ca. - w	6	2	26	
Memel	57.6	SSE 4	00	28	-0.5	0	20	8/10	ca. - w	4	57.4	SW 1	12	21	-	0	9	10/10	ca. - w	7	1	16	
Aachen	59.4	W 4	16	19	0	5	50	8/10	ca. - w	5	59.7	W 4	01	12	-	0	1	50	8/10	ca. - w	7	0	19
Lönigen																							
Magdeburg	56.8	W 2	55	15	0	6	4	10/10	ca. - w	0	57.7	W 4	58	14	+0.0	6	4	10/10	ca. - w	9	23	16	
Dresden	57.6	W 3	18	14	+0.0	6	20	10/10	ca. - w	8	60.9	W 5	59	14	0	6	10	10/10	ca. - w	0	23	14	
Berlin	55.9	W 2	41	14	0	2	10	8/10	ca. - w	3	55.9	W 3	51	15	0	6	4	10/10	ca. - w	8	3	17	
Grünberg 1/2 Schl.																							
Breslau	55.7	W 3	55	14	+0.0	5	20	10/10	ca. - w	4	58.4	SW 2	50	14	+0.0	6	50	8/10	ca. - w	9	2	19	
Frankfurt a/M.	60.2	W 3	54	16	0	6	50	10/10	ca. - w	8	57.8	SW 2	50	14	+0.0	6	50	8/10	ca. - w	8	1	18	
Friedrichshafen																							
Bamberg																							
Karlsruhe																							
München	61.6	W 3	50	17	+0.5	1	50	10/10	ca. - w	7	64.4	SW 1	11	17	-0.5	6	50	10/10	ca. - w	5	2	20	
Stressburg	52.1	SW 3	11	16	0	5	50	7/10	ca. - w	7	61.8	SW 1	01	17	-0.5	6	50	10/10	ca. - w	7	2	18	
Posen																							
Kahler Asten 852																							
Brocken 1148																							
Fichtelberg 1213																							
Schneekoppe 1603																							
Zugspitze 2964																							

*) Es beobachtet statt um 2p und 7p: Kiel und Warnemünde um 8p, Aachen um 2¹⁶p, Dresden um 2⁰³p und 7⁴⁵p, Bamberg um 9¹⁷p, K' Asten 2⁰⁰p, Brocken 2¹⁶p, Schneekoppe 9⁰²p, Zugspitze 2¹⁶p, 9¹⁶p — Luftdruck der Bergstationen nicht auf Schwere und N-Meeresspiegel reduziert.

KÜSTENSTATIONEN UND FEUERSCHIFFE

NACHMITTAG und ABEND des VORTAGES

List	2p W 2-3, bed. etwas d. reg. See 1
Bülk	2p 752.7 NW 1 w. 21 Temp. 10 S. w. h. v. 10 km See 1
Arkona	2p 750.7 NW 1 " " 10 " " 4 " " 1
Aussenjade	2p NW 2 " " 3
Marientleuchte	2p 756.2 NW 2 w. 16 Temp. 17 S. w. h. v. 10 km See 1
Borkumriff	2p 756.9 NW 4 " " 16 " " " " " " " "
Amrumbank	2p NW 3, Regenschauer See 3 W-T 16.0
Adlergrund	2p NW 5 bed. See 4 W-T 13.0
Borkum	5p 757.1 W 3 Wetter 10 Temp. 17

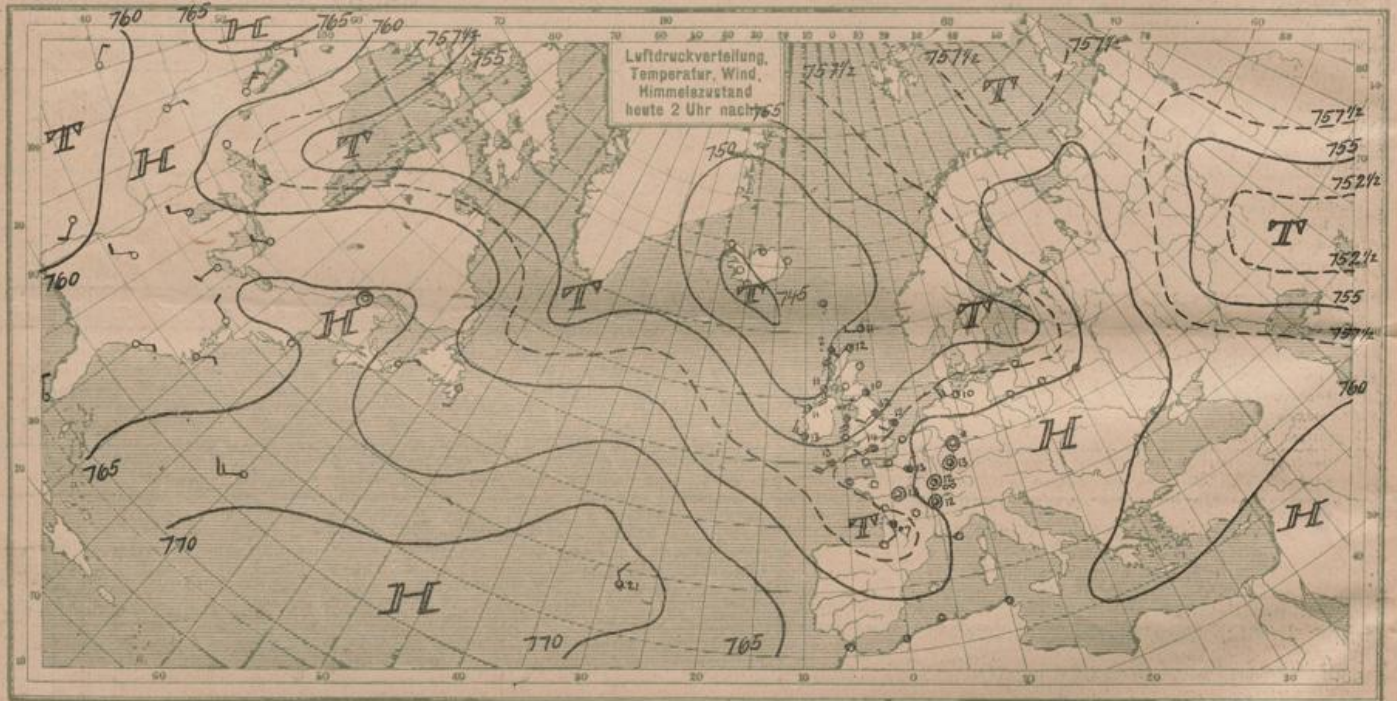
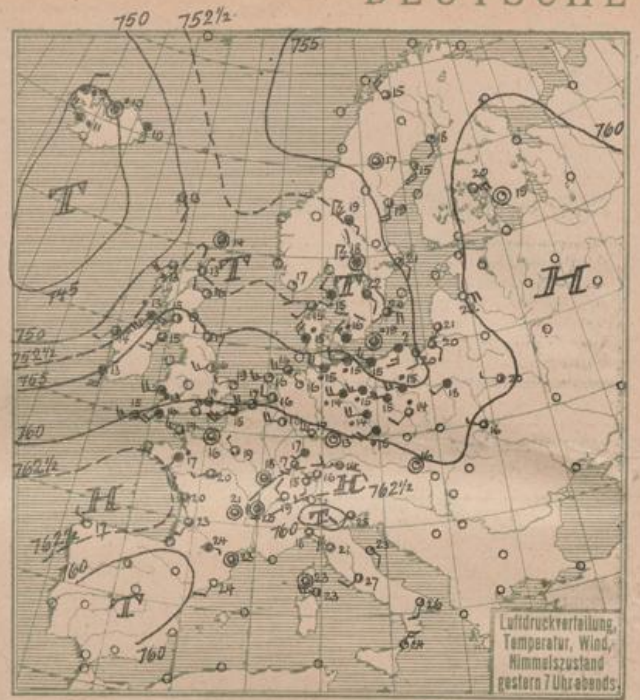
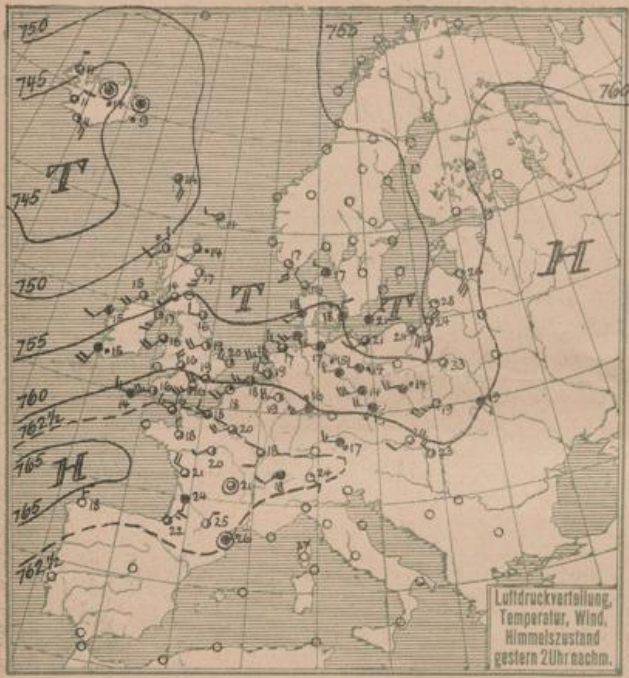
HEUTE MORGEN

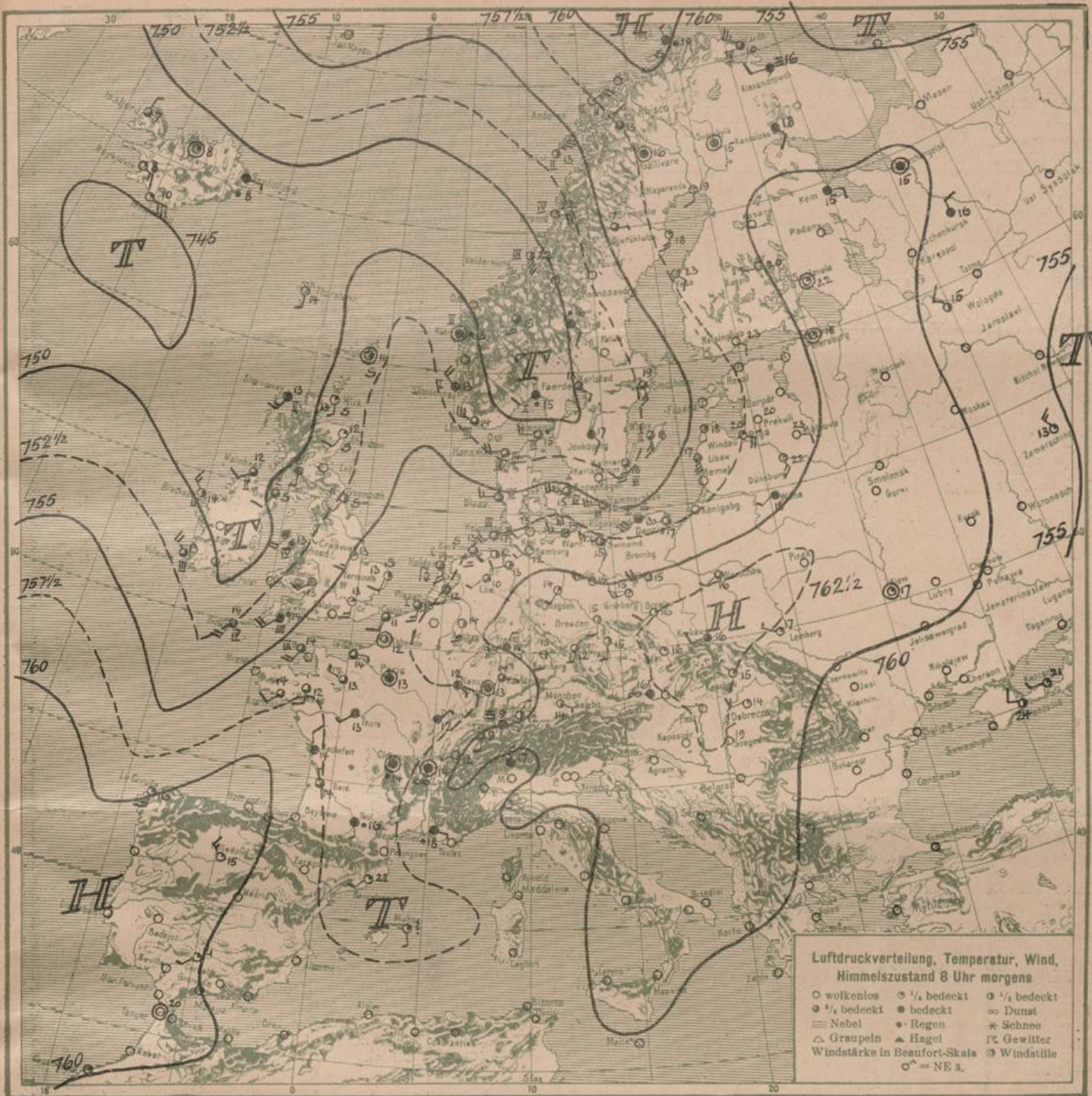
List	8a NW 2-4 bew. kl. Gew. Str. 1, See 2
Bülk	8a 755.0 W 1 w. 10 Temp. 16 S. w. h. v. 10 km See 1
Arkona	8a W 4 heiter, See 4
Aussenjade	8a SW 2 klar, See 1
Marientleuchte	8a 756.6 NW 3 Wetter 10 Temp. 19 S. w. h. v. 10 km See 2
Borkumriff	8a 756.9 SW 3 Wetter 11 Temp. 18 See 3 W-T 18
Amrumbank	8a W 3 heiter, See 3 W-T 16.5
Adlergrund	8a NW 5 wolkig, See 5, Sichtw. 15 km W-T 12.0
Borkum	11a 756.8 SW 3 Wetter 10 Temp. 17

HEUTE MORGEN 8 UHR

DEUTSCHE STATIONEN	Luftdruck	Wind	Wetter	Temp.	Luftdruck Char. u. Änd.	Sichtweite in Km	Wolken	Rel. Feuchtg.	Nieder-schlag	Min. See
Borkum	757.2	S 3	12	13	0	3	4	9/10	str.	0
W'haven	57.0	SW 2	02	12	0	5	20	4/10	Str. - in	8
Helgoland	55.6	SW 4	3/4 bed.	17						3
Bremen	58.0	W 3	11	13	0	1	10	6/10	ca. - w	9
Hamburg	58.4	SW 1	01	12	+0.5	0	10	2/10	ca. - w	9
Gr. Borstel		SW 2	01	13						9
Kiel	57.9	SW 2	01	13	+0.0	6		10/10	ca. - w	9
Warnemünde	57.8	W 3	01	14	+2.0	0	10	1/10	ca. - w	9
Swinemünde	58.0	W 3	01	15	+2.5	6	10	8/10	ca. - w	7
Rügenwaldermünde	56.9	SW 6	bed.	15	+2.2	6				9
Danzig	57.3	W 5	11	17	+0.0	1	20	9/10	ca. - w	7
Königsberg										14
Memel	58.4	S 3	11	14	-0.5	1	50	6/10	ca. - w	7
Aachen	58.7	SW 1	12	10	-0.5	0	1	7/10	ca. - w	0
Lönigen										8
Magdeburg	60.1	SW 1	02	14	+0.5	6	20	8/10	ca. - w	8
Dresden	61.2	S 2	11	15	+0.5	6	20	6/10	ca. - w	8
Berlin	59.8	W 1	02	15	+1.0	5	10	3/10	ca. - w	6
Grünberg 1/2 Schl.	60.7	W 3	01	15	+1.5	6	10	1/10	ca. - w	7
Breslau	61.5	SW 2	00	16	+1.0	0	20	3/10	ca. - w	7
Frankfurt a/M.	60.1	NNE 1	29	12	-0.5	0	05		Nebel	9
Karlsruhe	60.5	E 1	12	14	-1.0	0	50	9/10	ca. - w	8
Friedrichshafen	59.6	NNE 1	11	12	-1.0	0	50	4/10	ca. - w	8
Bamberg	60.8	S 2	12	15	0	1	50	7/10	ca. - w	8
München	60.7	SE 1	02	14	-0.5	0	50	4/10	ca. - w	8
Stressburg	57.6	Stille	13	13	-1.5	3	02			3
Posen	60.8	W 4	11	15	+1.0	1	20	1/10	ca. - w	7
Kahler Asten 852	6	SW 2	00	9	+0.5	8		4/10	ca. - w	0
Brocken 1148	65.4	W 3	05	6	+0.5	6	10	2/10	ca. - w	0
Fichtelberg 1213	65.8	W 2	20	6	+0.5	5	10	1/10	ca. - w	0
Schneekoppe 1603	62.9	SW 3	27	4	+1.0	6	005		Nebel	0
Zugspitze 2964	530.3	SSE 5	10	-1	-0.5	3	50	7/10	ca. - w	8

*) Es beobachtet: Dresden 8⁰²a, Karlsruhe 7¹⁵a, Schneekoppe 7⁰²a, Zugspitze 7¹⁵a Luftdruck der Bergstationen nicht auf Schwere und N-Meeresspiegel reduziert.





ALLGEMEINE ÜBERSICHT 8 Uhr morgens: Sonnabend, d. 16. August 1924.

Die Zufuhr ozeanischer Luft, die in den letzten Tagen ungehindert nach West- u. Mitteleuropa einströmte, erscheint heute morgen unterbrochen. Von der Depression im Süden Islands, die sich seit gestern morgen noch etwas verflacht hat, reicht ein Ausläufer tiefen Druckes über Frankreich nach dem Mittelmeer, sodaß ein Hochdruckkern über Galizien von dem bis zur Biscayasee reichenden Azorenhoch abgeschwürt erscheint. Die starken Temperaturgegensätze am Nordwestabhang der Alpen dürften dem Randtief neue Energie zuführen; auf seinem Nordostwege dürfte daher mit Gewitterstörungen zu rechnen sein.

WETTERAUSSICHTEN AN DER DEUTSCHEN KÜSTE für Sonntag, d. 17. August 1924.

- NORDSEE, westl. OSTSEE** Schwache bis mäßige, teilweise böige Winde aus westlichen Richtungen, nach Gewitterstörung wolkig, kühl, einzelne Regenfälle.
- mittlere OSTSEE** (Wetterwarte Swinemünde:) Mäßige, zeitweise frische, zunächst westliche, später nach südlichen Richtungen drehende Winde, wolkig bis heiter, meist trocken, Temperatur nicht wesentlich geändert
- östl. OSTSEE:** (Wetterwarte Königsberg:) Mäßige südwestliche Winde, von Süd nach Nord abnehmende Bewölkung, vorwiegend trocken, Temperatur wieder ansteigend.

Sturmwarnungen:

