

WETTERBERICHT DER DEUTSCHEN SEEWARTE

JAHRGANG 49 Nr. 230

Sonntag, 17. August 1924

Mittleuropäische Zeit — Luftdruck reduziert auf 0° Temperatur, N-Meeresspiegel, Schwere in 45° Breite — Temperatur in Grad Celsius — Windstärke nach Beaufortskala (12 = Orkan) — Wetter: 00 bis 09 wolkenlos bis halb bedeckt, 10-19 halb bis ganz bedeckt, 20-29 Dunst oder Nebel, 30-39 Schauer, 40-49 Rieselregen, 50-59 sonstiger Regen, 60-69 Schnee, 70-79 Regen und Schnee gemischt, 80-89 Graupeln oder Hagel, 90-99 Gewitter — W = Witterungsverlauf seit der letzten Beobachtung: 0 = wolkenlos bis halb bedeckt, 1 = wolkig, 2 = anhaltend ganz bedeckt, 3 = Dunst oder Nebel, 4 = dichter Nebel, 5 = Schauer, 6 = Regen oder Rieselregen, 7 = Schnee, 8 = Graupeln oder Hagel, 9 = Gewitter — Relative Feuchtigkeit: 0 = 95-100%, 9 = 90-94%, 8 = 80-89%, 7 = 70-79%, 6 = 60-69%, 5 = 50-59%, 4 = 40-49%, 3 = 30-39%, 2 = 20-29%, 1 = 10-19%.

NACHMITTAG UND ABEND DES VORTAGES

DEUTSCHE STATIONEN	NACHMITTAG 2 UHR										ABEND 7 UHR										
	Luftdruck	Wind	Wetter	Temp.	Luftdruck Char. u. Wind	W	Sichtweite in km	Wolken	Rel. Feucht.	See	Luftdruck	Wind	Wetter	Temp.	Luftdruck Char. u. Wind	W	Sichtweite in km	Wolken	Rel. Feucht.	See	
Borkum	756.0	SW 3	01	19	-1.0	0	20	7/10	ca	6	754.9	SW 2	11	18	-0.5	1	10	10/10	ca	4	0
Halbhoiland	-	SW 1	1/2 bed.								-	Stille	wolkig								2
Bremen											57.9	SE 1	11	17	-0.5	1	10	10/10	ca	7	0
Hamburg	57.2	SW 3	12	19	-1.0	1	20	8/10	ca	5	56.0	SE 2	14	18	-0.5	1	10	10/10	ca	6	0
Kiel	57.7	SW 2	01	18	-0.5	0	20	5/10	ca	8	57.7	SE 2	01	15	0	0	20	5/10	ca	8	0
Warnemünde											57.0	SW 1	01	17	-1.0	0	20	5/10	ca	7	0
Swinemünde	58.3	WNW 1	01	19	0	0	20	5/10	ca	5	57.8	Stille	11	17	-0.5	1	20	10/10	ca	5	0
Rügenwaldermünde											58.8	Stille	00	17	0	1	20	10/10	ca	5	0
Danzig	59.8	W 3	11	20	+0.5	1	50	10/10	st-cu	3	59.1	NNE 1	01	17	0	1	20	3/10	ca	8	0
Königsberg	59.5	WNW 3	16	18	+1.0	5	4	10/10	st-cu	8	60.2	NNE 1	10	16	0	5	20	3/10	ca	8	2
Memel	60.0	W 3	11	19	+1.0	2	10	10/10	st-cu	7	58.8	NE 1	11	16	-0.5	2	20	10/10	ca	7	0
Aachen	58.7	SSE 3	11	18	-0.5	2	20	10/10	ca	5	58.3	N 1	11	15	-1.0	2	2	10/10	ca	8	0
Löningen											58.1	E 1	12	18	-1.0	1	20	10/10	ca	5	0
Magdeburg	57.9	S 2	01	21	-1.0	0	50	4/10	ca	4	56.7	E 4	11	18	-1.5	1	50	10/10	ca	6	0
Dresden	58.3	SE 4	11	19	-1.5	1	20	9/10	ca	4	57.4	E 1	12	20	-1.0	0	20	10/10	ca	4	0
Berlin	58.5	S 2	01	21	-1.0	0	10	10/10	ca	4	57.4	NE 2	02	18	-1.0	0	20	10/10	ca	5	0
Grünberg 1/5chl.											57.6	ESE 1	02	20	-1.0	0	50	3/10	ca	5	0
Breslau	59.0	SW 2	00	22	-1.0	0	50	10/10	ca	3	52.9	NNE 2	54	17	-1.5	6	10	10/10	ca	8	0
Frankfurt a/M.											55.4	W 4	10	14	+2.0	5	10	10/10	ca	8	0
Friedrichshafen											57.1	S 1	11	17	-0.5	1	20	10/10	ca	8	0
Bamberg											54.6	SW 1	57	14	-0.5	0	20	10/10	ca	8	0
Karlsruhe											50.4	E 3	12	20	-2.0	1	20	10/10	ca	7	0
München	56.0	E 3	02	21	-2.0	0	50	4/10	ca	5	52.5	S 1	51	13	+0.5	1	20	10/10	ca	5	0
Strassburg	53.7	NE 2	-	20	-2.0	0	20	10/10	ca	3	59.2	E 1	11	17	0	1	20	10/10	ca	5	0
Posen	60.4	SSE 1	11	22	0	1	20	7/10	ca	3	58.5	NNE 6	11	9	-1.0	0	50	10/10	ca	8	0
Kahler Asten 852											58.4	E 3	12	11	-0.5	1	20	10/10	ca	9	0
Brocken 1148											56.7	S 2	12	14	-0.5	1	10	10/10	ca	0	0
Fichtelberg 1213																					
Schneekoppe 1603																					
Zugspitze 2964																					

*Es beobachten statt um 2p und 7p: Kiel und Warnemünde um 8p, Aachen um 2¹⁵p, Dresden um 2³⁵p und 7³⁵p, Bamberg um 9¹⁵p, K' Asten 2³⁰p, Brocken 2¹⁵p, Schneekoppe 9³⁵p, Zugspitze 2¹⁶p, 9¹⁶p — Luftdruck der Bergstationen nicht auf Schwere und N-Meeresspiegel reduziert.

KÜSTENSTATIONEN UND FEUERSCHIFFE

NACHMITTAG und ABEND des VORTAGES	
List	2p SWL 3 1/2 bed. sichtbar sec 2 7p Stille heiber sehr " " 0
Bülk	2p 7 ⁵⁸ SWL 3 wasser 00 Temp. 19 Sichtw. 50 sec 1 7p 7 ⁵⁴ S 1 " " 02 " 17 " " -SD -1
Arkona	7p E 1 sec runig
Aussenjade	
Marienleuchte	
Borkumriff	2p 7 ⁵⁷ SW 3 wasser 01 Temp. 19 W-T 17 a-m 7p 7 ⁵⁴ SE 2 " 01 " 18 W-T 17 sec 2
Amrumbank	2p WSW 3 heiber sec 3 W-T 16 7p SW 2 " " 2 W-T 18
Adlergrund	7p SSE 1 " " Z. Borkumriff sichtbar
Borkum	5p 7 ⁵⁵ S 2 wasser 12 Temp. 19
HEUTE MORGEN	
List	8a NE 3-4 bed. Regen sichtbar sec 3 11 W 2 " " gew. heiber sec 2
Bülk	
Arkona	8a E 4 bed. sec 4
Aussenjade	8a NE 2 bed. sec 2
Marienleuchte	
Borkumriff	8a 7 ⁵¹ SSE 3 wasser 11 Temp. 16 1/2 ca sec 2
Amrumbank	8a ENE 2 bed. sec 2 W-T 14.2
Adlergrund	8a SE 4 wasser 11 sec 4 Sichtw. 12 km W-T 14.2 11a SE 5 " " 5 " 12 " " 12.2
Borkum	11a 7 ⁵¹ SW 2 wasser 10 Temp. 17

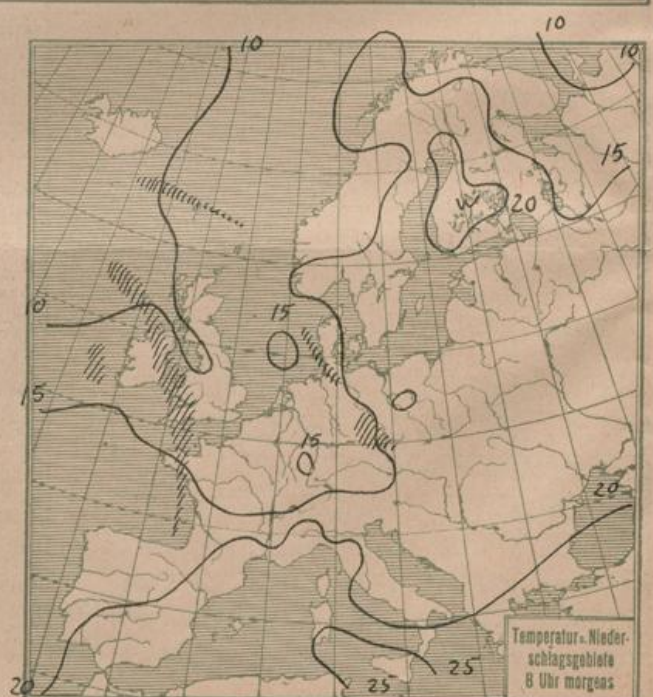
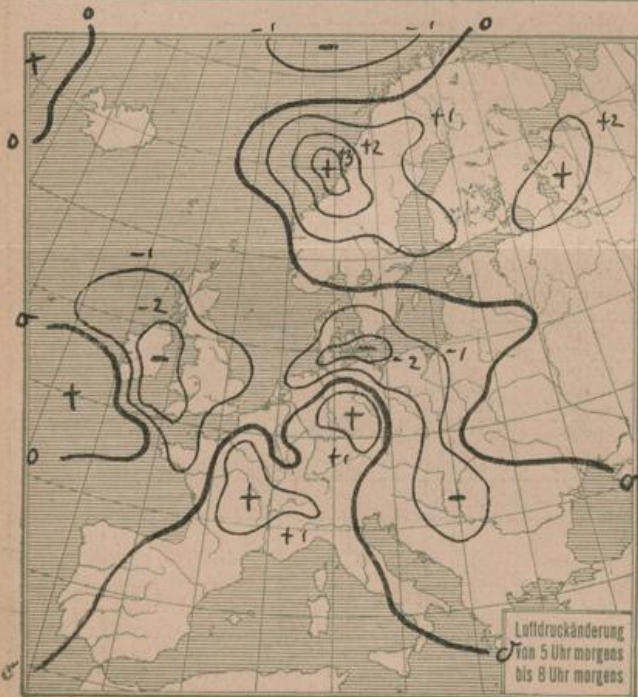
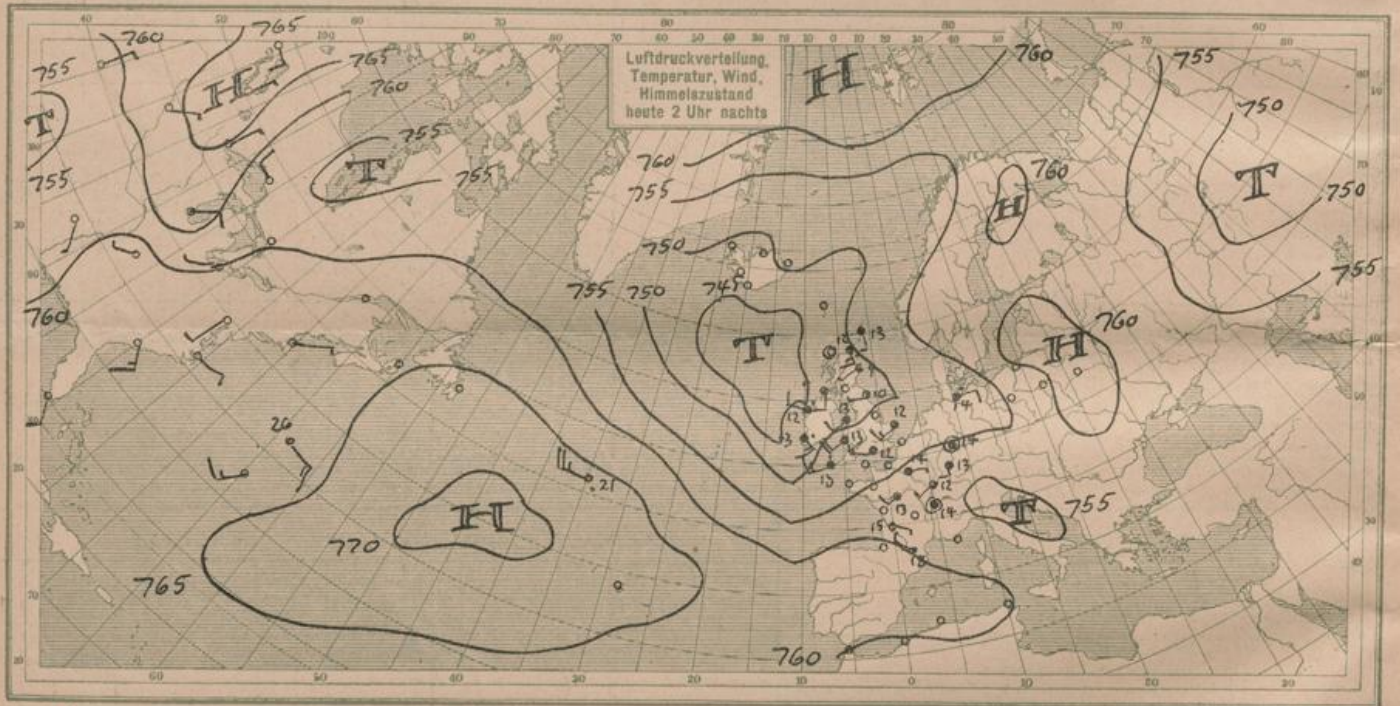
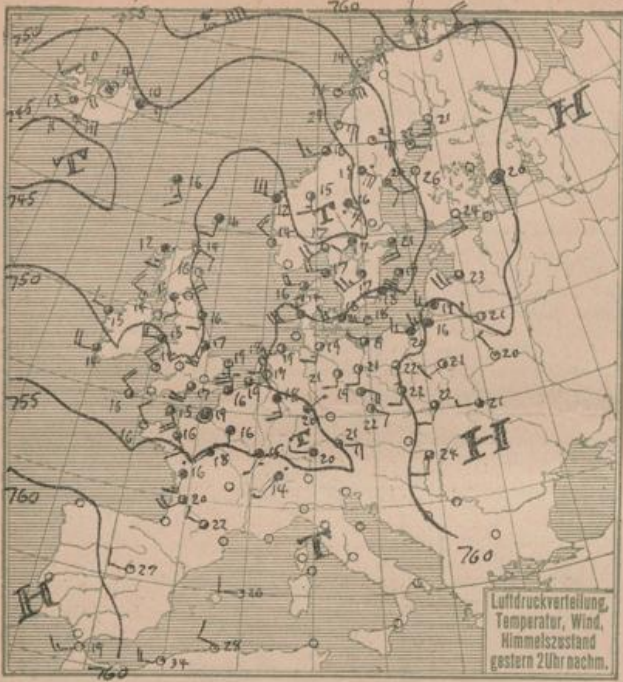
HEUTE MORGEN 8 UHR

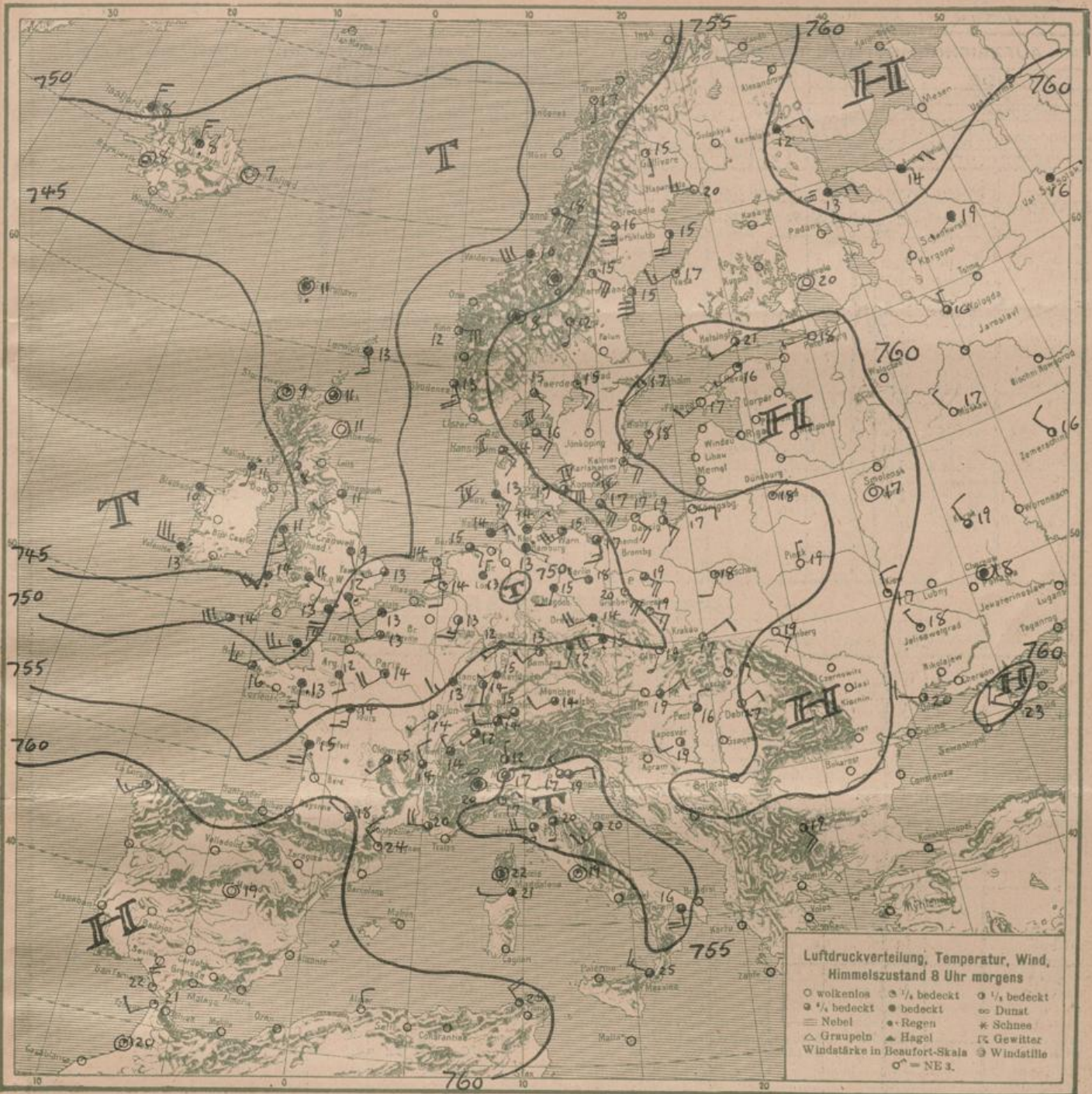
DEUTSCHE STATIONEN	Luftdruck	Wind	Wetter	Temp.	Luftdruck Char. u. Wind	W	Sichtweite in km	Wolken	Rel. Feucht.	See
Borkum	752.4	ESE 2	0	15	-0.5	5	20	9/10	ca-mi	8
W'haven	51.7	NE 2	11	14	-0.5	5	2	10/10	ca-mi	9
Halbhoiland	51.0	NE 3	bed.	14						2
Bremen	57.1	NE 1	11	13	-0.5	6	4	10/10	st	0
Hamburg	51.0	E 1	55	13	-2.0	6	4	10/10	mi	0
Gr. Borsfel	55.1	Stille	55	13						12
Kiel	57.4	NE 1	11	18	-1.5	6	2	10/10	st	0
Warnemünde	53.9	SW 5	06	15	-1.5	2	20	9/10	ca	5
Swinemünde	52.5	SSW 3	11	17	-2.0	1	20	9/10	ca	6
Rügenwaldermünde	52.0	SE 4	1/2 bed.	17	-1.2					7
Danzig	51.9	SE 3	01	19	-1.2	1	20	7/10	ca	6
Königsberg	60.3	E 2	01	17	-0.5	0	20	1/10	ca	7
Memel										
Aachen	53.9	SSW 3	16	13	0	1	20	9/10	ca	7
Löningen	52.3	N 1	11	13	-2.5	5	0.5	10/10	mi	9
Magdeburg	51.9	SW 2	11	15	+0.5	5	10	10/10	mi	8
Dresden	54.8	WNW 4	56	14	+1.5	6	50	10/10	ca	9
Berlin	52.0	WNW 2	12	18	-1.0	1	10	10/10	ca	7
Grünberg 1/5chl.	53.9	SE 5	01	20	0	1	20	3/10	ca	6
Breslau	56.0	E 3	01	19	0	1	50	10/10	ca	6
Frankfurt a/M.	55.2	SW 1	12	12	+1.0	6	10	10/10	st	8
Karlsruhe	53.4	SW 1	11	15	+0.5	6	50	10/10	ca	9
Friedrichshafen	56.7	SSW 2	16	15	+0.5	6	50	10/10	ca	8
Bamberg	56.0	SW 2	00	13	+1.0	4	50	10/10	st-cu	9
München	56.8	SW 2	10	14	+0.5	6	50	8/10	ca	8
Strassburg	55.3	S 2	11	14	0	1	20	5/10	ca	11
Posen	55.7	SSE 5	12	19	-1.0	1	20	8/10	ca	6
Kahler Asten 852	54.1	WNW 5	27	7	0	6	0.2	Nebel		0
Brocken 1148	51.8	WNW 5	29	8	0	0.5	0.05	Nebel		0
Fichtelberg 1213	22.0	SW 6	29	7	+1.0	4	0.05			0
Schneekoppe 1603	26.5	WNW 4	29	-3	0	7	0.05	10/10	mi	0
Zugspitze 2964										-3

*Es beobachten: Dresden 8⁰⁵a, Karlsruhe 7⁴⁵a, Schneekoppe 7³⁵a, Zugspitze 7⁴⁵a. Luftdruck der Bergstationen nicht auf Schwere und N-Meeresspiegel reduziert.

Sonntag, 17. August 1924

DEUTSCHE





ALLGEMEINE ÜBERSICHT 8 Uhr morgens: Sonntag 17. August 1924

Der gestern früh nach Frankreich gerichtete Tiefansläufer ist ostwärts vorgerückt. Zwischen der kühlen Rückseitenströmung und der über Mitteleuropa stark veränderten Festlandluft bildeten sich starke Temperaturgegensätze aus, z. B. gestern abend: Friedrichshafen 14°, München 20° C. Aus diesen Temperaturgegensätzen konnte der Ansläufer neue Energie schöpfen und sich bedeutend vertiefen. Es entwickelte sich in ihm ein Teiltief, das nordostwärts vorgerückt ist. Auf seiner Vorderseite liegt ein Regengürtel von der Niederelbe bis zur dänischen Westküste. Ein weiterer Ansläufer entwickelt sich über den britischen Inseln und der Biscayasee. Bei der raschen Aufeinanderfolge der Tiefansläufer wird das Wetter zunächst unbeständig mit Neigung zu Niederschlägen bleiben.

WETTERAUSSICHTEN AN DER DEUTSCHEN KÜSTE für Montag, 18. August 1924

NORDSEE, westl.-OSTSEE: Frische, in Böen zeitweise starke südwestliche, später rechtwinkende Winde, Regenschauer, kühl.
 westl. Ostsee: Frische, zeitweise stark böige süd- bis südwestliche Winde, Regenschauer, kühl.
 mittlere OSTSEE: Frische süd- bis südwestliche Winde; wechselnde Bewölkung, Regenschauer, etwas kühler.

östl. OSTSEE: Mässige, später etwas auffrischende südliche Winde, vielfach bewölkt, Niederschläge, etwas kühler.

Sturmwarnungen:

NACH AUFZEICHNUNGEN DER REGISTRIERAPPARATE ZU HAMBURG SEIT GESTERN 8 UHR MORGENS (M.E.Z.)

Table with columns for STUNDE (9-12m, 1-8) and STATION (Wien, Zürich, etc.). Rows include Thermograph, Barograph, Anemograph, and Sonnenscheindauer. Data points include wind direction, speed, and pressure.

AUFSTIEGE

Table with columns for STATION, Wind in m/s, Seehöhe, Zeit, Boden, 200, 500, 1000, 1500, 2000, 2500, 3000, 3500, 4000, 4500, 5000, and Bemerkungen. Contains data for various stations like Kindsberg, Dresden, etc.

SCHIFFSMELDUNGEN

Table with columns for Datum, Zeit, Breite, Länge v. Gr., Luftdruck, Wind, Wetter, Temp. Luft/Wasser, Sichtweite, Wolken, See, Dünung aus. Contains ship sighting reports with coordinates and weather details.