

WETTERBERICHT DER DEUTSCHEN SEEWARTE

JAHRGANG 49 Nr. 231

Montag, d. 18. August 1924

Mitteleuropäische Zeit — Luftdruck reduziert auf 0° Temperatur, N-Meeresspiegel. Schwere in 45° Breite — Temperatur in Grad Celsius — Windst. nach Beaufortskala (12 = Orkan) — Wetter: 00 bis 09 wolkenlos bis halb bedeckt, 10-19 halb bis ganz bedeckt, 20-29 Dunst oder Nebel, 30-39 Schauer, 40-49 Rieselregen, 50-59 sonstiger Regen, 60-69 Schnee, 70-79 Regen und Schnee gemischt, 80-89 Graupeln oder Hagel, 90-99 Gewitter — W = Witterungsverlauf seit der letzten Beobachtung: 0 = wolkenlos bis halb bedeckt, 1 = wolkig, 2 = anhaltend ganz bedeckt, 3 = Dunst oder Nebel, 4 = dichter Nebel, 5 = Schauer, 6 = Regen oder Rieselregen, 7 = Schnee, 8 = Graupeln oder Hagel, 9 = Gewitter — Relative Feuchtigkeit: 0 = 95-100%, 9 = 90-94%, 8 = 80-89%, 7 = 70-79%, 6 = 60-69%, 5 = 50-59%, 4 = 40-49%, 3 = 30-39%, 2 = 20-29%, 1 = 10-19%.

NACHMITTAG UND ABEND DES VORTAGES

DEUTSCHE STATIONEN	NACHMITTAG 2 UHR								ABEND 7 UHR														
	Luftdruck	Wind	Wetter	Temp.	Luftdruck Char. u. Änd.	W	Sichtweite in Km	Wolken	Rel. Feucht.	See	Luftdruck	Wind	Wetter	Temp.	Luftdruck Char. u. Änd.	W	Sichtweite in Km	Wolken	Rel. Feucht.	Nieder-schlag	Min. See		
Borkum	750.6	SW 3	12	20	-0.5	1	50	8/10 str. a. str.	0		749.1	SW 4	11	19	-0.5	2	50	10/10 anw. str.	9	2	-	1	
Heigoland			heiter																				
Bremen											50.4	S 3	12	15	-1.5	1	10	8/10 str. a. str.	4	0	19		
Hamburg	57.0	W 3	11	15	+0.5	5	24	8/10 str. a. str.	8		51.3	SE 4	10	16	-0.5	1	20	8/10 str. a. str.	5	0.2	18		
Kiel	51.4	SW 2	11	15	+0.5	6	24	10/10 str.	9		51.7	SW 3	11	14	-0.5	0	10	8/10 str. a. str.	8	5	17		
Warnemünde											51.8	SW 2	10	15	-0.5	1	20	8/10 str. a. str.	8	0	-		
Swinemünde	53.4	SW 3	12	18	+2.0	6	4	10/10 str.	2.0		53.7	SW 1	11	17	-	0	10	8/10 str.	7	0.8	2.2		
Rügenwaldermünde											54.5	SW 4	bed.	17	+0.5	8					2.0		
Danzig	50.9	SE 4	11	26	-1.0	0	50	8/10 str. a. str.	3		55.4	-	1	21	-0.5	0	50	4/10 str.	6	0	2.6		
Königsberg	58.5	SE 4	11	24	-1.0	0	20	8/10 str. a. str.	3														
Memel																							
Aachen	52.1	SW 4	10	16	-0.5	2	50	10/10 str.	8		51.0	SW 4	11	15	-	0	1	50	8/10 str.	7	0	1.8	
Löningen																							
Magdeburg	53.8	SW 3	10	19	+0.5	2	20	8/10 str. a. str.	6		53.1	S 2	10	18	-0.5	0	20	8/10 str.	6	0	2.2		
Cresden	58.2	SW 3	10	19	-	0	50	8/10 str. a. str.	6		57.8	SE 3	11	18	-	0	1	20	8/10 str. a. str.	9	2	2.1	
Berlin	53.8	SW 3	10	24	+0.5	1	10	8/10 str. a. str.	5		53.7	S 2	10	19	-	0	10	8/10 str. a. str.	6	0.5	2.2		
Grünberg 1/8 Schl.											50.0	WSW 2	15	15	-	0	10	8/10 str. a. str.	9	1	2.2		
Breslau	55.2	WSW 3	11	22	0	1	50	8/10 str. a. str.	6		50.1	W 1	11	17	-	0	1	20	8/10 str. a. str.	7	0	1.5	
Frankfurt a/M.	54.2	SW 2	11	19	-0.5	5	50	8/10 str. a. str.	7		54.8	SW 2	11	17	+0.5	1	20	8/10 str. a. str.	6	0	1.9		
Friedrichshafen											50.8	SW 2	11	18	-	0	5	20	8/10 str. a. str.	6	-	2.4	
Bamberg											50.1	S 1	11	13	-	0	1	50	8/10 str. a. str.	8	0.2	2.0	
Karlsruhe											54.4	SW 2	11	18	-0.5	5	50	8/10 str. a. str.	6	-	2.0		
München	55.8	WSW 2	10	20	-0.5	0	20	8/10 str. a. str.	5		50.4	SW 1	10	16	+0.5	0	50	10/10 str.	7	0	2.1		
Strassburg	52.9	WSW 5	11	20	-	0	20			54.3	S 3	11	18	-0.5	0	50							
Posen	55.2	SW 5	11	25	0	1	20	8/10 str. a. str.	4		55.0	SW 1	11	16	+1.0	5	20	10/10 str.	8	0	2.6		
Kahler Asten 852											-	SW 6	59	11	-1.0	0	0.5	10/10 str.	0	2	1.3		
Brocken 1148											657.8	S 5	21	9	-0.5	6	20	8/10 str. a. str.	0	0.1	1.0		
Fichtelberg 1213											654.2	SW 2	10	11	-	0	1	20	8/10 str. a. str.	8	0	1.3	
Schneekoppe 1603																							
Zugspitze 2964											526.2	WSW 4	10	0	+0.5	4	20	8/10 str.	1	0	1	0	

*) Es beobachten statt um 2p und 7p: Kiel und Warnemünde um 8p, Aachen um 2¹⁵p, Dresden um 2⁰⁵p und 7⁰⁵p, Bamberg um 9¹⁵p, K' Asten 2⁰⁰p, Brocken 2¹⁵p, Schneekoppe 9⁰⁵p, Zugspitze 2¹⁵p, 9¹⁵p — Luftdruck der Bergstationen nicht auf Schwere und N-Meeresspiegel reduziert.

KÜSTENSTATIONEN UND FEUERSCHIFFE

NACHMITTAG und ABEND des VORTAGES	
List	2p W 2-3, heiter, d. d. d. 2 7p SW 2, " sehr d. d. " 2
Bülk	2p 754.0 SW 2, Wetter 10, T. 15, d. d. 20 Km, See 0 7p 754.3 NW 2, " 12, T. 17, " 250 " " 1
Arkona	2p SW 3, bedeckt, See 4
Aussenjade	
Marienlaute	2p 752.5 SW 4, Wetter 11, T. 17, d. d. 10 Km, See 2
Borkumriff	7p 747.6 SW 4, Wetter 10, T. 15, W. T. 12, " 10 Km, See 2
Amrumbank	2p WSW 2, heiter, See 1 7p SE 3, bewölkt, " 2
Adlergrund	7p wolkig, d. d. 2, d. d. 12 Km, See 3
Borkum	5p 749.4 SW 4, Wetter 12, T. 18

HEUTE MORGEN	
List	8a SW 3-4, 1/2 bedeckt, d. d. 4 11a S 4-5, bewölkt, d. d. 5
Bülk	8a 745.7 SW 2, Wetter 12, T. 15, d. d. 20 Km, See 5 11a 745.7 SW 2, " 30, T. 16, " 50 " " 3
Arkona	8a SE 4, bedeckt, See 4
Aussenjade	8a SW 5, bewölkt, See 1-2
Marienlaute	8a 746.5 SW 4, Wetter 10, T. 15, d. d. 10 Km, See 2 11a 749.0 SW 5, " 10, T. 19, " 10 " " 4
Borkumriff	8a 742.9 SW 6, Wetter 11, T. 15, W. T. 10, " 10 Km
Amrumbank	8a SW 5, bewölkt, See 4
Adlergrund	8a S 4, bedeckt, Regenschauer, d. d. 20 Km, See 5
Borkum	11a 744.0 SW 4, Wetter 5, T. 10

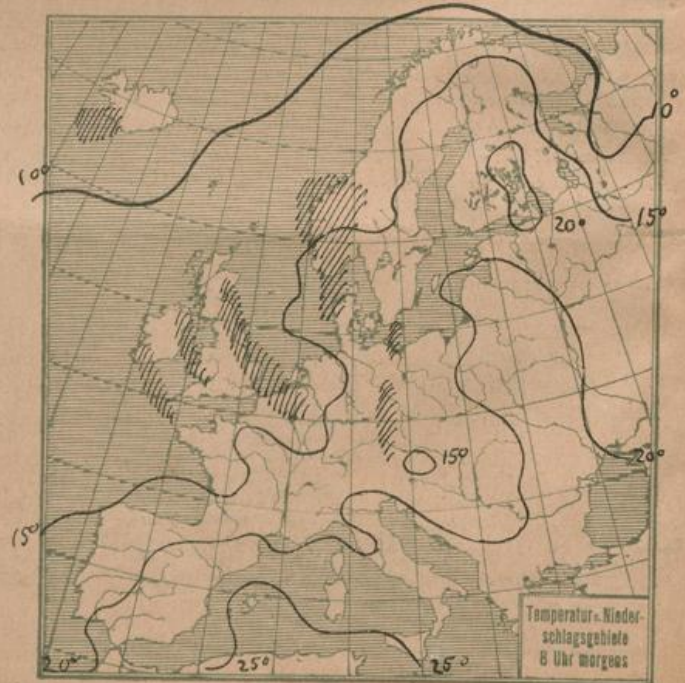
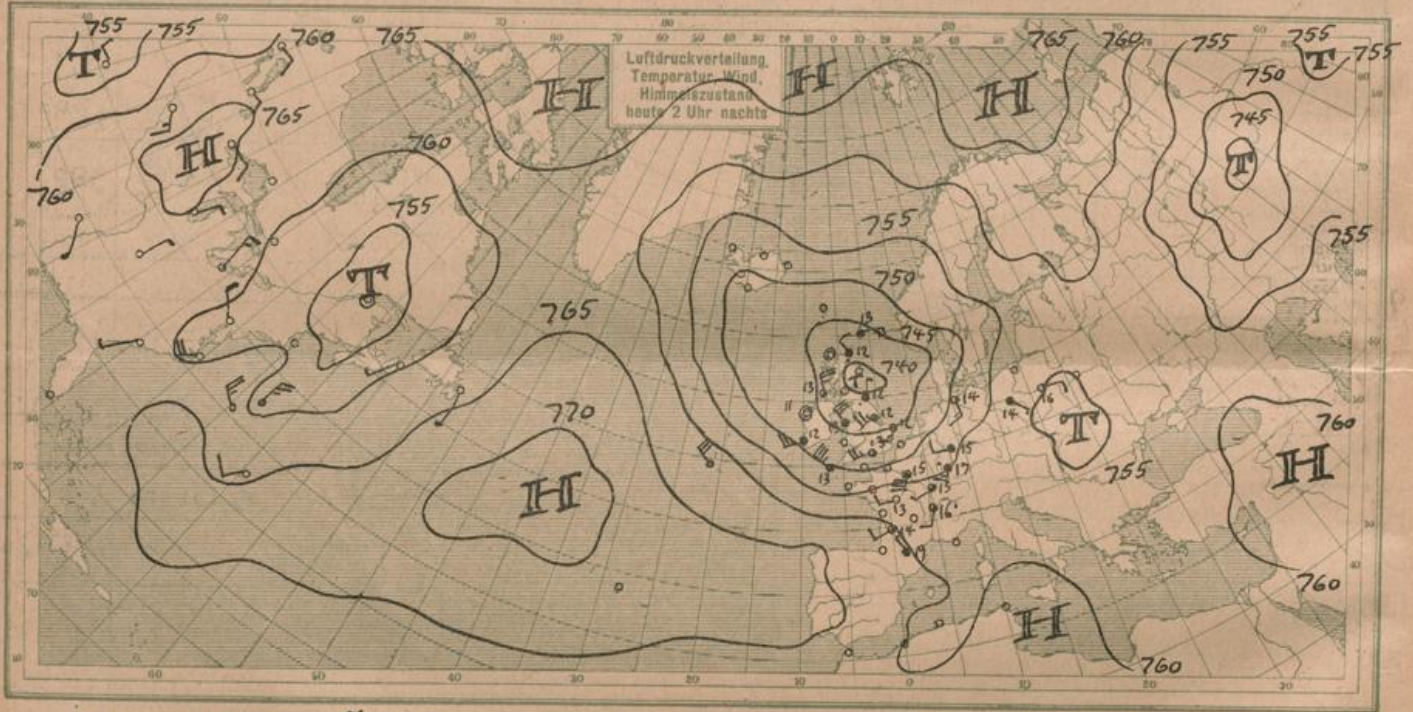
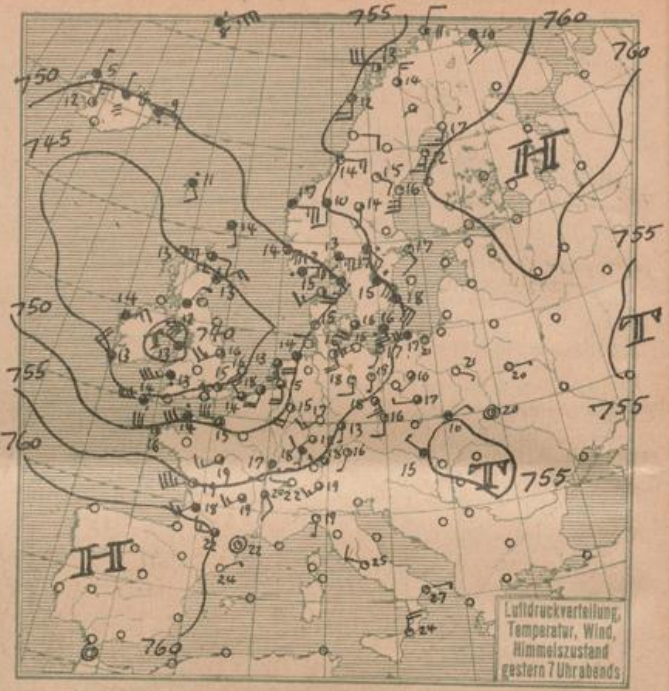
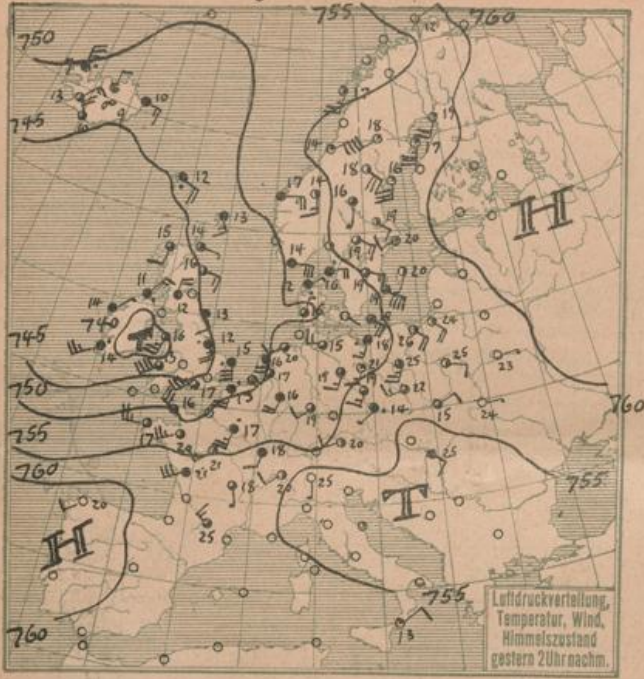
HEUTE MORGEN 8 UHR

DEUTSCHE STATIONEN	Luftdruck	Wind	Wetter	Temp.	Luftdruck Char. u. Änd.	W	Sichtweite in Km	Wolken	Rel. Feucht.	Nieder-schlag	Min. See	
Borkum	745.0	SW 5	20	13	-0.5	5	20	8/10 str. a. str.	0	-	1	
W' haven	48.1	S 16	12	14	-0.5	6	4	10/10 str.	8	4	12	
Heigoland	46.8	SW 6	bed.	15							5	
Bremen	67.0	SW 4	12	15	0	1	10	8/10 str. a. str.	9	10	12	
Hamburg	47.7	S 7	11	14	-	0	5	20	8/10 str. a. str.	8	4	13
Gr. Borselt		SW 3	bed.	14							4	
Kiel	47.9	S 3	11	14	0	6	-	10	10	str.	9	6
Warnemünde	49.1	SW 5	10	15	-1.5	6	4	8/10 str. a. str.	8	5	9	
Swinemünde	50.2	S 4	36	17	-1.0	1	10	8/10 str. a. str.	8	0.1	14	
Rügenwaldermünde	51.9	SE 4	34	17	-1.5						13	
Danzig	54.6	SE 1	24	16	-0.5	6	10	8/10 str. a. str.	9	3	16	
Königsberg	55.0	SE 2	10	19	-1.0	0	20	8/10 str. a. str.	7	0	15	
Memel	57.0	SE 3	11	19	-1.0	1	10	8/10 str. a. str.	7	0	0	
Aachen	49.9	SW 4	16	15	-	0	50	8/10 str. a. str.	9	18	15	
Löningen	44.9	SW 3	11	15	-3.0	5	1	10	10	str.	8	6
Magdeburg	50.5	SW 3	16	16	-	0	1	50	8/10 str. a. str.	6	-	14
Dresden	55.9	SE 2	30	15	-	0	5	20	8/10 str. a. str.	7	-	12
Berlin	51.3	SE 3	11	16	-1.0	6	4	20	8/10 str. a. str.	8	1	14
Grünberg 1/8 Schl.		WSW 2	15	17	-0.5	1	20	8/10 str. a. str.	8	0	11	
Breslau	54.9	SW 3	20	17	-0.5	7	20	8/10 str. a. str.	8	10	15	
Frankfurt a/M.	53.8	SW 6	21	16	-0.5	5	10	8/10 str. a. str.	6	0.2	16	
Karlsruhe	54.6	SW 4	11	15	+1.0	6	50	8/10 str. a. str.	0	2	12	
Friedrichshafen	57.1	WSW 3	11	10	+0.5	1	20	8/10 str. a. str.	8	0	15	
Bamberg	65.0	S 3	0	16	+0.5	0	20	8/10 str. a. str.	7	5	11	
München	56.0	WSW 4	10	15	+0.5	6	20	8/10 str. a. str.	7	0.3	12	
Strassburg	56.0	NNE 1	-	14	-0.5	2	1	20	8/10 str. a. str.			
Posen	64.4	SE 3	10	17	-1.0	1	20	8/10 str. a. str.	8	1	12	
Kahler Asten 852		SW 8	40	7	-0.5	6	2	10/10 str.	0	4	7	
Brocken 1148		SW 4	25	6	-	0	0.2	10/10 str.	0	4	5	
Fichtelberg 1213		WSW 6	25	7	+0.5	6	0.2	10/10 str.	0	4	6	
Schneekoppe 1603												
Zugspitze 2964		S 5	11	0	0	1	4	5/10 str.	0	0	-3	

*) Es beobachten: Dresden 8⁰⁵a, Karlsruhe 7¹⁵a, Schneekoppe 7⁰⁵a, Zugspitze 7¹⁵a — Luftdruck der Bergstationen nicht auf Schwere und N-Meeresspiegel reduziert.

Montag, 18. August 1924

DEUTSCHE





ALLGEMEINE ÜBERSICHT 8 Uhr morgens: Montag, 18. August 1924

Gestern trat ein neues Tief über Irland auf, das inzwischen nordostwärts bis zur Nordsee vorgedrungen ist. Kühle ozeanische Luftmassen, die um das Tief wirbeln, haben Westeuropa ganz erhebliche Abkühlung gebracht. So beträgt die Temperatur über England heute morgen fast durchgehend nur 12° C. Verschiedene Böenlinien bringen diesem ganzen Gebiet verbreitete Niederschläge, auch frischete der Wind in Böen zeitweise stark auf. Von Westen folgt schnell hoher Druck, der weit nordwärts reicht; doch werden wir zunächst noch unter dem Einfluss der Rückseite des Tiefs bleiben.

WETTERAUSSICHTEN AN DER DEUTSCHEN KÖSTE für Dienstag, 19. August 1924

NORDSEE, westl. OSTSEE: Frische, in Böen starke westliche, später rechtdrehende Winde, Regenschauer, kühl.

westl. Ostsee: Frische, in Böen starke südwestliche Winde, zeitweise Niederschläge, kühl.

mittlere OSTSEE: Frische, böige südwestliche Winde, Regenschauer, etwas kühler.

östl. OSTSEE: (Wetterwarte Königsberg) Frische südwestliche Winde, wolkig, einzelne Regenschauer, gemässigt kühl.

Sturmwarnungen: ^{Warnemünde bis Flensburg:} Gestern 4¹⁵ pm. Nordsee: Gefahr starker Südwestwinde, Signalball.

Heute 1 m. Nordsee: Gefahr starker böiger westlicher Winde noch nicht vorüber, Signalball hängen lassen.

" 1 m. Warnemünde bis Flensburg: Gefahr starker böiger südwestlicher Winde noch nicht vorüber, Signalball hängen lassen.

NACH AUFZEICHNUNGEN DER REGISTRIERAPPARATE ZU HAMBURG SEIT GESTERN 8 UHR MORGENS (M.E.Z.)

Table with columns for STUNDE (9-12n, 1-8) and rows for Thermograph, Barograph, Anemograph, and Sonnenscheindauer in Min.

Table with columns for STATION, Gestern nachm. 2Uhr, Gestern abend 7Uhr, Heute morgen 8Uhr, and rows for various cities like Wien, Zürich, Halder, etc.

AUFSTIEGE

Table with columns for STATION, Wind in m/s, Seehöhe, Zeit, Boden, 200, 500, 1000, 1500, 2000, 2500, 3000, 3500, 4000, 4500, 5000, Bemerkungen.

SCHIFFSMELDUNGEN

Table with columns for Datum, Zeit, Breite, Länge v. Gr., Luftdruck, Wind, Wetter, Temp. Luft/Wasser, Sichtweite in Km, Wolken, See, Dünung aus, and rows for various ship reports.