

# WETTERBERICHT DER DEUTSCHEN SEEWARTE

JAHRGANG 49 Nr. 232

Dienstag, 19. August 1924

Mitteleuropäische Zeit — Luftdruck reduziert auf 0° Temperatur, N—Meeresspiegel. Schwere in 45° Breite — Temperatur in Grad Celsius — Windst. nach Beaufortskala (12 = Orkan) — Wetter: 00 bis 09 wolkenlos bis halb bedeckt, 10-19 halb bis ganz bedeckt, 20-29 Dunst oder Nebel, 30-39 Schauer, 40-49 Rieselregen, 50-59 sonstiger Regen, 60-69 Schnee, 70-79 Regen und Schnee gemischt, 80-89 Graupeln oder Hagel, 90-99 Gewitter — W = Witterungsverlauf seit der letzten Beobachtung: 0 = wolkenlos bis halb bedeckt, 1 = wolkig, 2 = anhaltend ganz bedeckt, 3 = Dunst oder Nebel, 4 = dichter Nebel, 5 = Schauer, 6 = Regen oder Rieselregen, 7 = Schnee, 8 = Graupeln oder Hagel, 9 = Gewitter — Relative Feuchtigkeit: 0 = 95-100%, 9 = 90-94%, 8 = 80-89%, 7 = 70-79%, 6 = 60-69%, 5 = 50-59%, 4 = 40-49%, 3 = 30-39%, 2 = 20-29%, 1 = 10-19%.

## NACHMITTAG UND ABEND DES VORTAGES

DEUTSCHE STATIONEN	NACHMITTAG 2 UHR										ABEND 7 UHR										
	Luftdruck	Wind	Wetter	Temp.	Luftdruck Char. u. Änd.	W	Sichtweite in Km	Wolken	Rel. Feuchtigk.	Min. - Max. See	Luftdruck	Wind	Wetter	Temp.	Luftdruck Char. u. Änd.	W	Sichtweite in Km	Wolken	Rel. Feuchtigk.	Min. - Max. See	
Borkum	744.2	SW 5	36	15	0	2	10	9/10 an-wi	8		744.9	W 5	24	14	0	2	10	8/10 an-wi	9	6	- 1
Haijoland		SW 6	3/4 bed.									SW 6	Regen								6
Bremen											47.4	SW 4	11	13	+0.5	1	10	8/10 str-cw	9	6	17
Hamburg	47.8	SW 6	35	13	0	5	30	8/10 1/10 an-wi	9		47.5	SW 4	12	13	0	5	50	8/10 1/10 an-wi	8	6	18
Kiel	47.5	SW 3	32	15	0	5	10	8/10 an-wi	8		47.1	SW 3	11	13	+0.5	1	10	8/10 str	8	1	16
Warnemünde											49.1	SW 1	10	14	-1.0	5	10	10/10 an-wi	8	5	- 1
Swinemünde	49.7	SW 4	10	14	-0.5	4	50	7/10 1/10 an-wi	6		50.3	SW 2	10	14	0	6	50	6/10 1/10 an-wi	7	1	21
Rügenwaldmünde											50.4	W 4	14	18	+0.7	2	10	10/10 an-wi	7	1	22
Danzig	52.4	SW 3	11	21	-2.0	8	20	8/10 1/10 an-wi	7		52.7	W 1	12	18	0	4	2	10/10 an-wi	8	11	21
Königsberg	52.9	SW 8	18	18	-0.5	1	4	7/10 1/10 an-wi	8		52.9	SW 1	01	17	0	4	4	8/10 1/10 an-wi	4	6	29
Memel											54.0	SW 2	12	17	0	4	10	10/10 an-wi	9	6	- 0
Aachen	50.9	W 5	10	15	+0.5	5	20	9/10 1/10 an-wi	8		50.8	SW 8	11	14	0	4	20	6/10 1/10 an-wi	8	1	17
Lüdingen											48.4	SW 2	11	14	+1.0	9	2	10/10 an-wi	8	16	16
Magdeburg	50.0	SW 6	12	21	0	1	20	7/10 1/10 an-wi	5		50.9	W 2	21	14	+0.5	4	20	7/10 1/10 an-wi	6	2	22
Dresden	55.8	W 6	02	20	0	1	250	5/10 1/10 an-wi	4		57.7	W 3	10	15	+0.5	6	250	7/10 1/10 an-wi	6	- 20	
Berlin	57.0	W 4	13	21	0	1	10	6/10 1/10 an-wi	4		50.9	SW 4	10	18	0	1	10	7/10 1/10 an-wi	5	0	21
Grünberg 1/8 Schl.											55.0	SW 3	01	17	0	6	20	3/10 1/10 an-wi	6	0	22
Breslau	53.8	W 3	01	22	0	0	50	5/10 1/10 an-wi	4		54.0	SW 2	11	17	0	1	250	6/10 1/10 an-wi	6	0	23
Frankfurt a/M.	52.8	SW 6	12	18	-0.5	5	250	7/10 1/10 an-wi	5		54.0	SW 6	10	12	0	4	250	7/10 str-cw	7	0	18
Friedrichshafen											59.0	W 2	11	16	0	1	20	8/10 1/10 an-wi	6	0	20
Bamberg											56.3	SW 2	11	10	+0.5	4	10	7/10 an-wi	6	1	20
Karlsruhe											54.8	SW 1	13	14	+1.0	5	50	10/10 an-wi	4	2	21
München	55.4	W 5	11	21	-0.5	1	250	6/10 1/10 an-wi	5		56.3	W 3	10	16	0	6	50	4/10 1/10 an-wi	7	0	22
Stressburg	54.7	SW 4	11	18	-1.0	8	50	7/10 1/10 an-wi	5		55.5	SW 4	5	16	+0.5	0	20	10/10 an-wi	3	0	2
Posen											62.5	SW 7	17	5	0	8	0.2	Nebel	0	5	9
Kehler Asten 852											65.1	SW 5	01	8	+0.5	1	250	5/10 1/10 an-wi	8	0	11
Brocken 1148											52.8	SW 3	25	4	0	3	0.05	10/10 an-wi	0	0	5
Fichtelberg 1213																					
Schneekoppe 1603																					
Zugspitze 2964																					

\*) Es beobachten statt um 2p und 7p: Kiel und Warnemünde um 8p, Aachen um 2<sup>15</sup>p, Dresden um 2<sup>05</sup>p und 7<sup>05</sup>p, Bamberg um 9<sup>17</sup>p, K' Asten 2<sup>00</sup>p, Brocken 2<sup>15</sup>p, Schneekoppe 9<sup>05</sup>p, Zugspitze 2<sup>16</sup>p, 9<sup>16</sup>p — Luftdruck der Bergstationen nicht auf Schwere und N—Meeresspiegel reduziert.

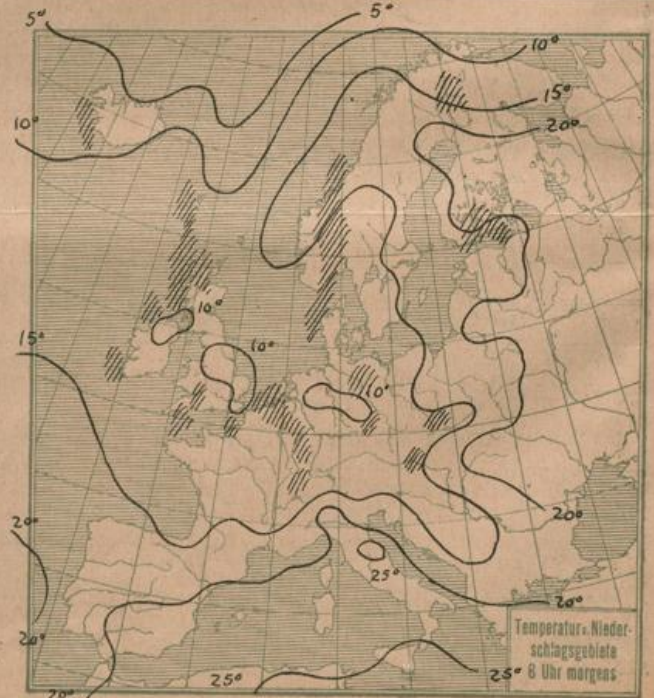
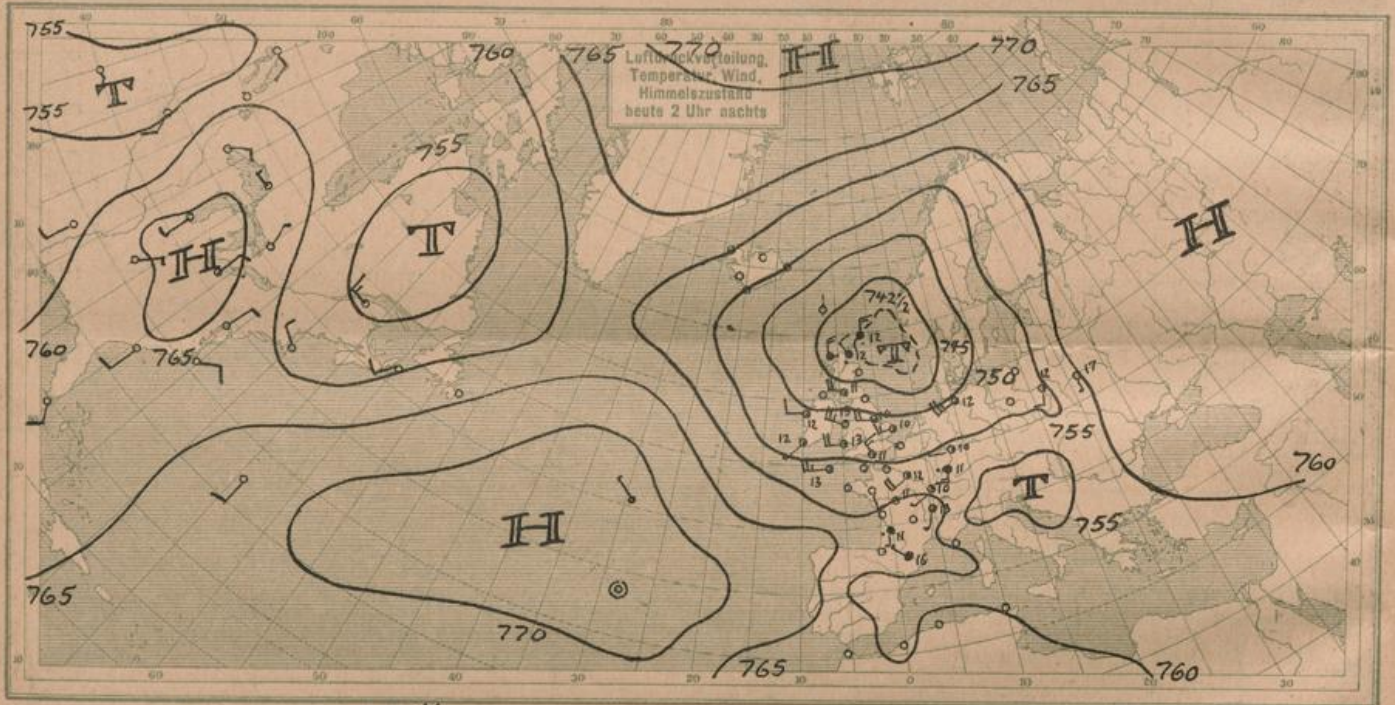
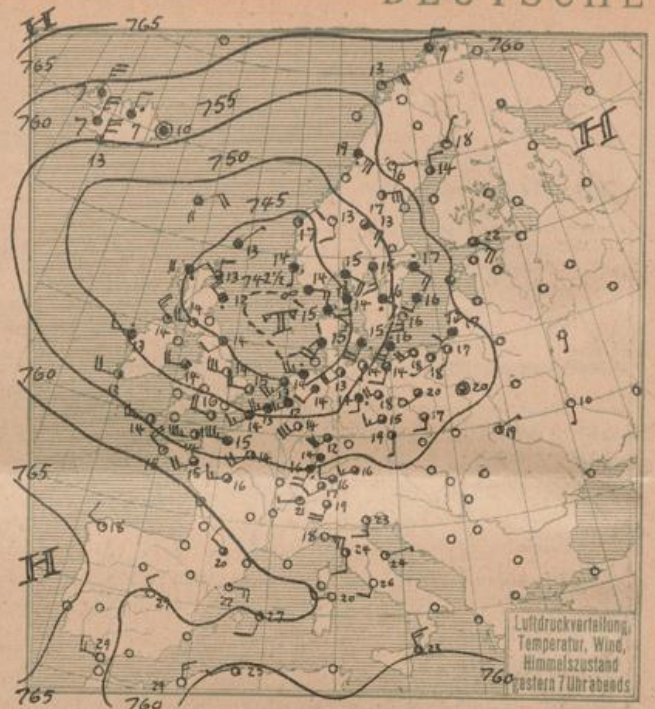
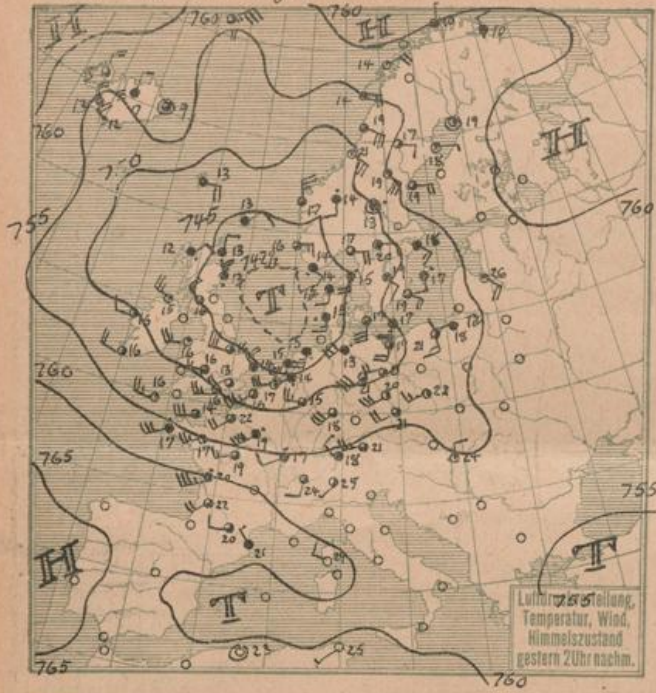
### KÜSTENSTATIONEN UND FEUERSCHIFFE

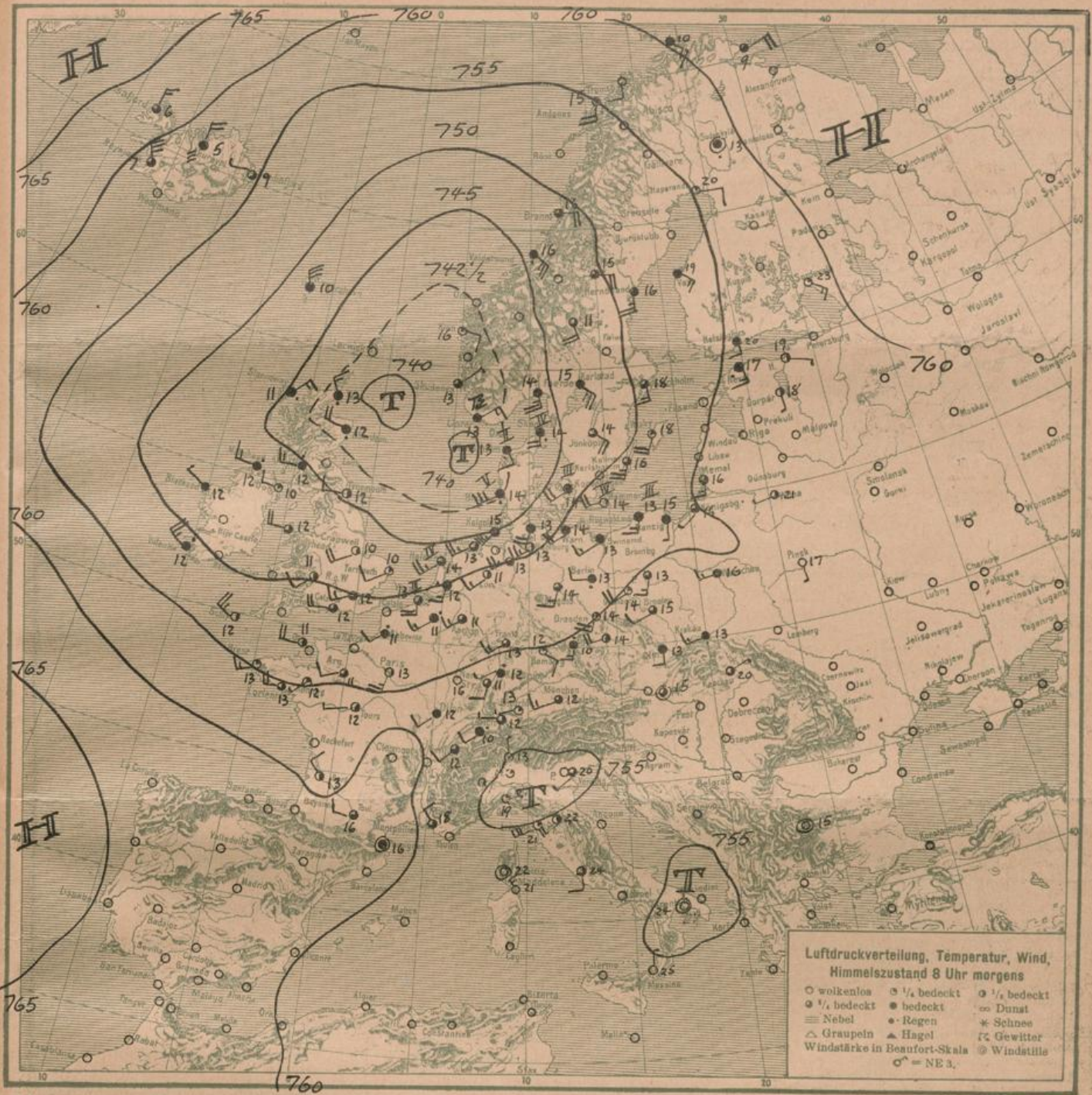
NACHMITTAG und ABEND des VORTAGES	
List	2p SW 4-5, bedeckt, diezig, Regen, See 4 7p SW 4-5, 3/4, etwas diezig, See 4
Bülk	
Arkona	7p SW 4-5, wolkig, See 4
Aussenjade	
Marienleuchte	2p 748.0 SW 4, Wetter 58, T 13, Sicht 10 Km, See 3
Borkumriff	2p 742.0 SW 6, Wetter 35, T 15, 10/10 an-wi 7p 743.8 SW 6, " " " " " " " "
Amrumbank	2p SW 5, Regenschauer, See 4 7p SW 6, " " " " " " " "
Adlergrund	7p SW 4, wolkig, Bornholm nichtbar, See 4
Borkum	5p 744.7 W 4, Wetter 26, T 14

### HEUTE MORGEN 8 UHR

DEUTSCHE STATIONEN	Luftdruck	Wind	Wetter	Temp.	Luftdruck Char. u. Änd.	W	Sichtweite in Km	Wolken	Rel. Feuchtigk.	Min. - Max. See	
Borkum	747.5	SW 5	10	13	+0.5	6	10	8/10 an-wi	8	6	- 1
W'haven	48.0	SW 3	11	12	+1.0	5	4	7/10 1/10 an-wi	9	0	11
Haijoland	43.0	SW 7	bed.	15							6
Bremen	50.0	SW 5	11	13	+1.0	1	20	7/10 1/10 an-wi	9	1	11
Hamburg	50.3	SW 5	10	13	+0.5	1	50	4/10 1/10 an-wi	8	0.5	11
Gr. Bornfel											4
Kiel	49.0	SW 4	11	13	+0.5	1	10	10/10 str	8	0	11
Warnemünde	50.4	SW 4	11	14	+1.0	1	20	10/10 1/10 an-wi	8	0	- 4
Swinemünde	51.9	SW 3	11	13	+0.5	6	10	10/10 1/10 an-wi	8	2	11
Rügenwaldmünde	51.4	SW 2	bed.	13	+0.2	3			8	0	10
Danzig	54.2	SW 1	11	15	+0.5	6	20	10/10 1/10 an-wi	7	0	15
Königsberg	54.1	SW 1	11	16	+1.0	1	20	7/10 1/10 an-wi	8	0	11
Memel	55.0	SW 3	15	16	+0.5	5	4	7/10 1/10 an-wi	4	0	11
Aachen	52.8	SW 3	16	11	0	5	50	9/10 1/10 an-wi	4	5	10
Lüdingen	50.4	SW 3	02	11	+1.0	6	1	4/10 an-wi	4	5	10
Magdeburg	53.0	SW 3	12	14	0	5	20	7/10 str-cw	7	0	11
Dresden	55.4	SW 4	00	16	+0.5	5	50	10/10 an-wi	5	0	10
Berlin	53.7	W 2	4	13	+1.0	6	4	10/10 an-wi	8	0	12
Grünberg 1/8 Schl.	55.0	SW 4	00	14	+0.5	1	50	2/10 1/10 an-wi	6	0	10
Breslau	55.8	W 3	10	15	+0.5	1	250	6/10 1/10 an-wi	6	0	14
Frankfurt a/M.	55.0	SW 3	10	13	0	5	20	8/10 1/10 an-wi	6	0	11
Karlsruhe	56.3	SW 1	50	12	0	5	50	10/10 an-wi	4	0	11
Friedrichshafen	58.1	W 1	01	13	0	5	50	10/10 an-wi	7	0.3	11
Bamberg	56.8	SE 2	12	12	0	1	250	1/10 an-wi	8	0	8
München	58.7	W 3	11	12	0	1	250	8/10 1/10 an-wi	7	0	9
Stressburg											
Posen	55.8	SW 3	11	13	+1.5	1	20	9/10 1/10 an-wi	6	0	9
Kehler Asten 852											
Brocken 1148											
Fichtelberg 1213	65.4	SW 5	25	4	+0.5	0	0.2	Nebel	0	0	4
Schneekoppe 1603	62.3	W 6	23	2	0	6	4	10/10 an-wi	0	4	3
Zugspitze 2964	61.4	SW 7	22	2	+0.5	1	0.05	10/10 an-wi	0	0	2
	52.0	SW 1	24	-2	-0.5	4	0.05	10/10 an-wi	0	0	-3

\*) Es beobachten: Dresden 8<sup>05</sup>a, Karlsruhe 7<sup>05</sup>a, Schneekoppe 7<sup>05</sup>a, Zugspitze 7<sup>05</sup>a — Luftdruck der Bergstationen nicht auf Schwere und N—Meeresspiegel reduziert.





ALLOEMEINE ÜBERSICHT 8 Uhr morgens: Dienstag, 19. August 1924

Die ausgedehnte Nordseedepression hat über Südnorwegen noch etwas an Raum gewonnen. Die auf der Südseite strömenden Kaltluftmassen sind bis Polen und Ostpreussen vorgedrungen. Ueber Norddeutschland liegt die Nullgradisotherme in 2000 mtr Höhe. Warmluftmassen strömen über Finnland und Nordskandinavien dem Wirbel zu. Die auf der Südost- und Südseite der ausgedehnten Depression entstehenden Randbildungen werden zunächst noch den Witterungscharakter unserer Küsten veränderlich gestalten, die Böentätigkeit dürfte nur langsam erlahmen.

WETTERAUSSICHTEN AN DER DEUTSCHEN KÜSTE für Mittwoch, 20. August 1924

NORDSEE, westl. OSTSEE Frische bis starke böige Winde aus westlichen Richtungen, veränderlich, einzelne Regenschauer kühl.

mittlere OSTSEE: (W. Swinemünde) Mässige bis frische böige südwestliche bis südliche Winde, veränderliche Bewölkung, einzelne Regenfälle kühler.

östl. OSTSEE: (W. Königsberg) Mässige südwestliche Winde, wolkig, zeitweise heiter, einzelne Regenschauer, etwas kühler.

Sturmwarnungen: Heute 12<sup>50</sup> m. Borkumriff bis Warnemünde: Gefahr starker, böiger westl. Winde noch nicht vorüber, Signalball hängen lassen.

Gestern 7 pm. (W. Swinemünde) Gefahr noch nicht vorüber, Signalball hängen lassen.

NACH AUFZEICHNUNGEN DER REGISTRIERAPPARATE ZU HAMBURG SEIT GESTERN 8 UHR MORGENS (M.E.Z.)

Table with columns for STUNDE (9-12n, 1-8) and STATION (Wien, Zürich, Heider, etc.). Rows include Thermograph, Anemograph, and Sonneneindauer in Min. Data points include wind direction, speed, and pressure.

AUFSTIEGE

Table with columns for STATION, Wind in m/s, Seehöhe, Zeit, Boden, 200, 500, 1000, 1500, 2000, 2500, 3000, 3500, 4000, 4500, 5000, Bemerkungen. Includes sub-headers for 'Gestern nachm. u. abend' and 'Heute morgen'.

SCHIFFSMELDUNGEN

Table with columns for Datum, Zeit, Breite, Länge v. Gr., Luftdruck, Wind, Wetter, Temp. Luft/Wasser, W, Sichtweite in Km, Wolken, See, Dünung aus. Lists ship sightings with specific coordinates and weather conditions.