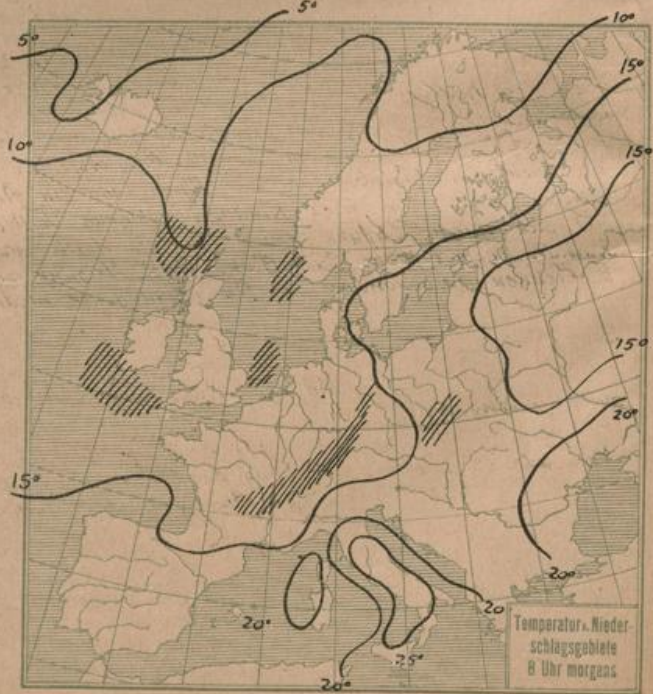
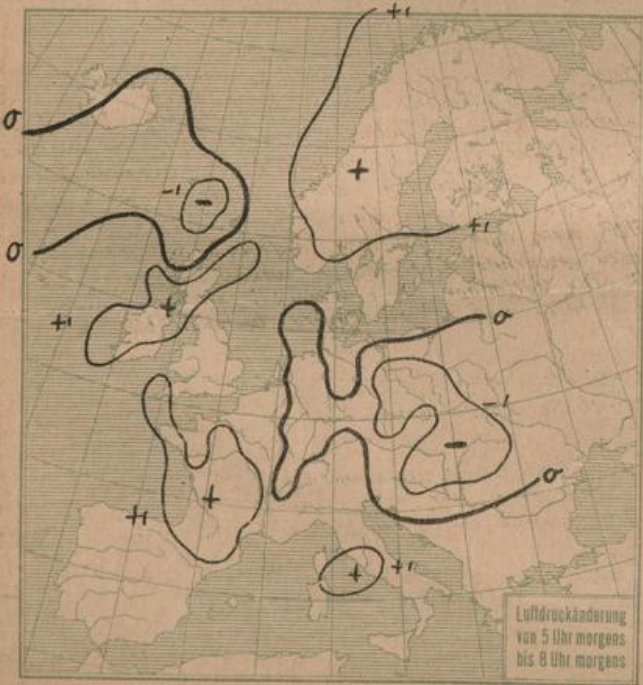
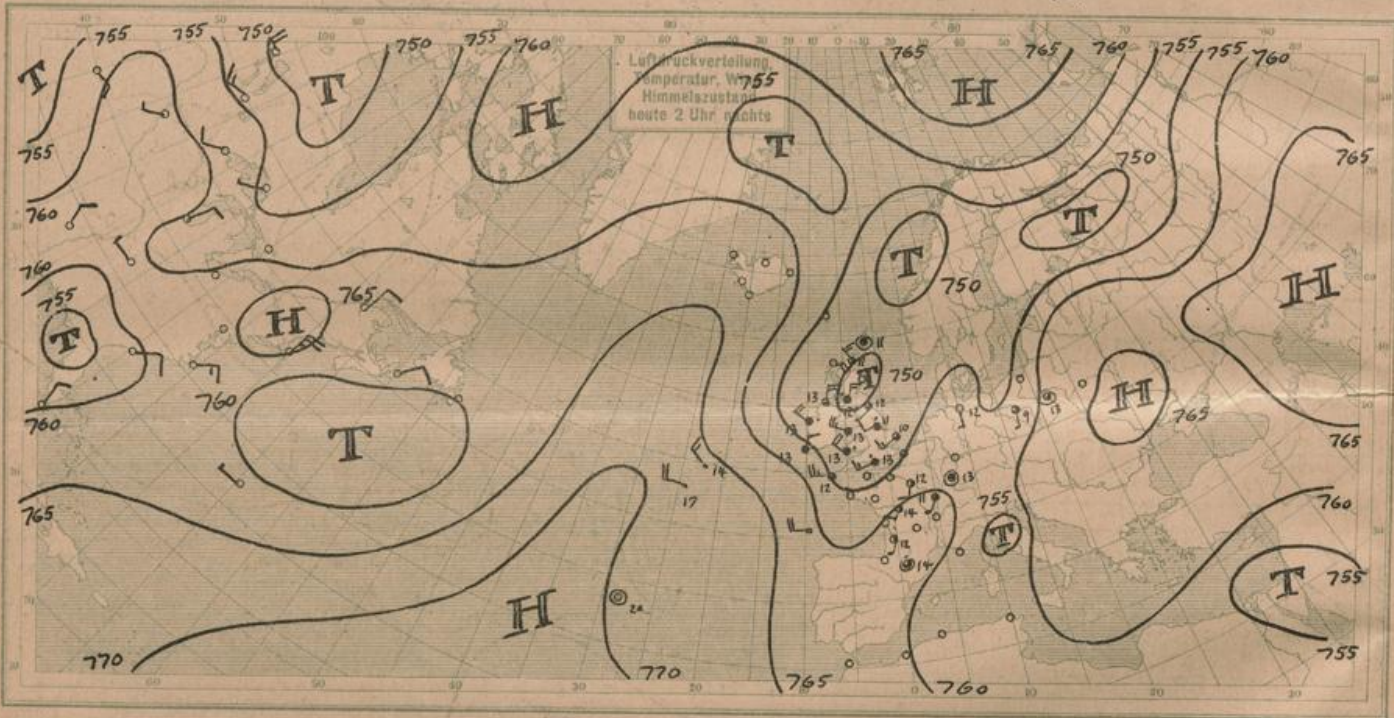
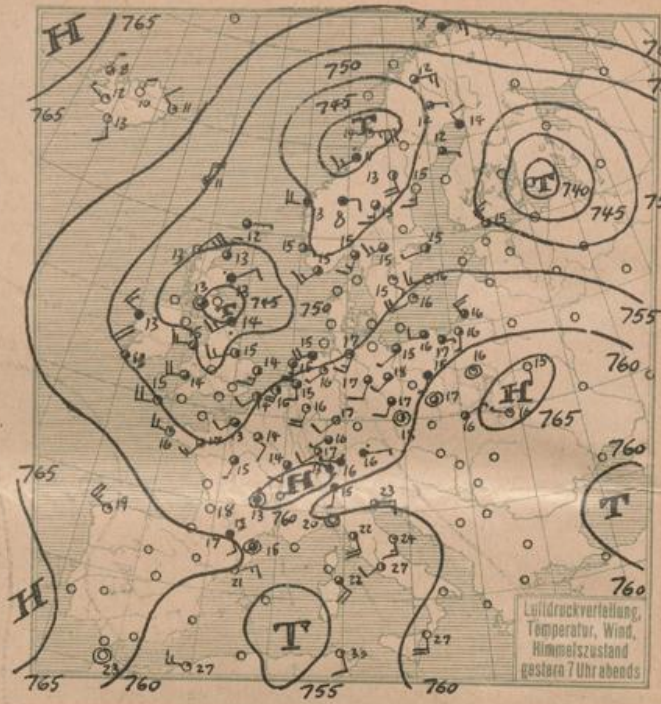
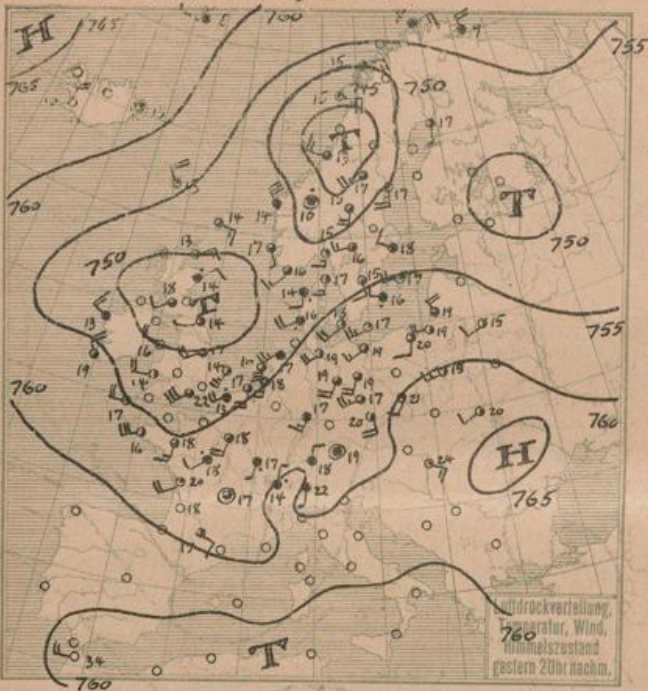
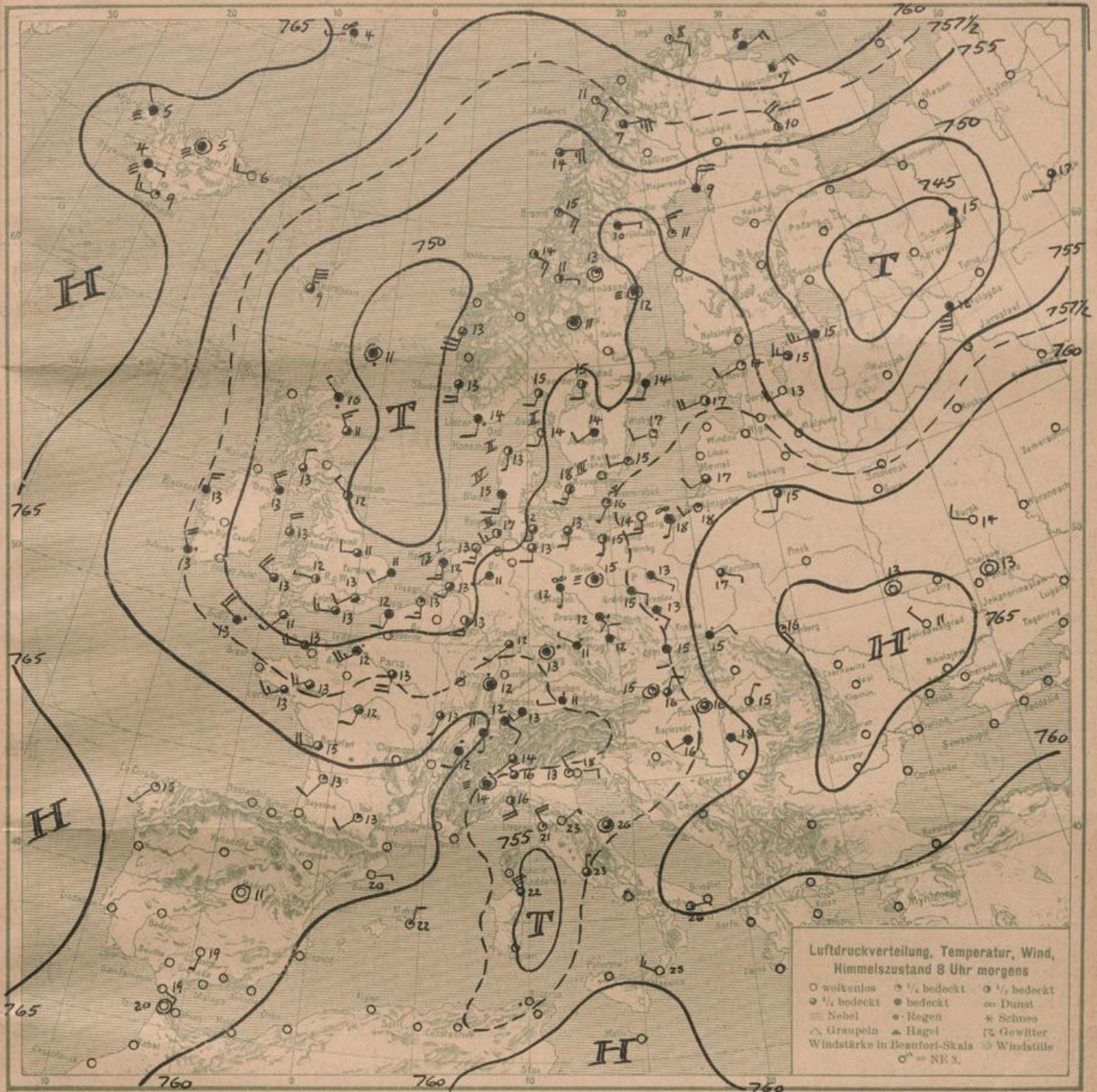


Sonnabend, 23. August 1924

DEUTSCHE





ALLGEMEINE ÜBERSICHT 8 Uhr morgens: Sonnabend, 23. August 1924
 Ein Einbruch kalter Luftmassen auf der Rückseite des sich nur langsam ausfüllenden Tiefs über der Nordsee hat an der holländischen Küste, wo noch warme Luft vom Inlande heraufströmte, zu Gewittern Veranlassung gegeben. Im Voralpengebiet sind beim Vorüberzuge eines flachen Tiefs und stark nachdrängender kalter Luftmassen, die ein schnelles Emporsteigen der warmen Luft herbeiführten, starke Niederschläge gefallen, die auch am Südrande der Alpen, wo ein flaches Teiltief vom Mittelmeer nach Oberitalien vordringt, aufgetreten sind. Das über Finnland gelegene Teiltief ist weiter nach dem nördlichen Rußland gewandert und hat sich durch Zufuhr neuer Energie durch stark verschieden erwärmte Luftmassen weiter vertieft. Das Hochdruckgebiet über Südrußland zeigt Neigung zum Zerfall. Die Wetterlage ist noch immer als unbeständig zu bezeichnen, insbesondere dürfte Neigung zu niedrigen Temperaturen und Regenschauern bestehen bleiben.

WETTERAUSSICHTEN AN DER DEUTSCHEN KÜSTE für Sonntag, 24. August 1924
NORDSEE, westl. OSTSEE Mässige, etwas böige westliche bis nordwestliche Winde, heiter bis wolkig, etwas kühler, Neigung zu Regenschauern.
mittlere OSTSEE (W. Swinemünde) Schwache bis mässige, zunächst südöstl., später nach Südwest drehende Winde; zunehmende Bewölkung, Neigung zu Strichregen und Gewittern, Temperatur nur wenig geändert.
östl. OSTSEE (W. Königsberg) Schwachwindig, stärkere Bewölkung, warm, strichweise Gewitterstörungen.

Sturmwarnungen:

NACH AUFEICHNUNGEN DER REGISTRIERAPPARATE ZU HAMBURG SEIT GESTERN 8 UHR MORGENS (M.E.Z.)

Table with columns for STUNDE (9-12n, 1-8) and STATION (Wien, Zürich, Haider, etc.). Rows include Thermograph, Barograph, Anemograph, and Sonnenscheindauer in Min.

AUFSTIEGE

Table with columns for STATION, Wind in m/s, Seehöhe, Zeit, Boden, 200, 500, 1000, 1500, 2000, 2500, 3000, 3500, 4000, 4500, 5000, Bemerkungen. Includes stations like Rindenberg, Prag, Karlsruhe, etc.

SCHIFFSMELDUNGEN

Table with columns for Datum, Zeit, Breite, Länge v. Gr., Luftdruck, Wind, Wetter, Temp. Luft/Wasser, W, Sichtweite in Km, Wolken, See, Dünung aus. Includes ship reports from 22 Aug.