

WETTERBERICHT DER DEUTSCHEN SEEWARTE

JAHRGANG 49 Nr. 233

Montag, 25. August 1924

Mitteleuropäische Zeit — Luftdruck reduziert auf 0° Temperatur, N-Meerespiegel. Schwere in 45° Breite — Temperatur in Graden Celsius — Windstärke nach Beaufortskala (12 = Orkan) — Wetter: 00 bis 09 wolkenlos bis halb bedeckt, 10-19 halb bis ganz bedeckt, 20-29 Dunst oder Nebel, 30-39 Schauer, 40-49 Rieseiregen, 50-59 sonstiger Regen, 60-69 Schnee, 70-79 Regen und Schnee gemischt, 80-89 Graupeln oder Hagel, 90-99 Gewitter — W = Witterungsverlauf seit der letzten Beobachtung: 0 = wolkenlos bis halb bedeckt, 1 = wolzig, 2 = anhaltend ganz bedeckt, 3 = Dunst oder Nebel, 4 = dichter Nebel, 5 = Schauer, 6 = Regen oder Rieseiregen, 7 = Schnee, 8 = Graupeln oder Hagel, 9 = Gewitter — Relative Feuchtigkeit: 0 = 95-100%, 9 = 90-94%, 8 = 80-89%, 7 = 70-79%, 6 = 60-69%, 5 = 50-59%, 4 = 40-49%, 3 = 30-39%, 2 = 20-29%, 1 = 10-19%.

NACHMITTAG UND ABEND DES VORTAGES

DEUTSCHE STATIONEN	NACHMITTAG 2 UHR							ABEND 7 UHR																
	Luftdruck	Wind	Wetter	Temp.	Luftdruck Char. u. Änd.	W	Sichtweite in Km	Wolken	Rel. Feucht.	See	Luftdruck	Wind	Wetter	Temp.	Luftdruck Char. u. Änd.	W	Sichtweite in Km	Wolken	Rel. Feucht.	Meeresspiegel	Max	Min	See	
Borkum	737.6	SW 2	30	15	+0.3	5	10	10/10	mass	7	758.1	W 2	16	14	+0.0	2	10	10/10	str.	7	8	-	-	
Halgolend												SW 1	wolzig											1
Bremen											58.7	SW 2	35	14	+0.5	5	10	10/10	m	0	2	17	-	-
Hamburg	58.6	WSW 3	01	17	+0.0	0	50	3/10	str.	6	57.0	WSW 2	11	15	+0.0	1	20	1/10	str.	7	1	18	-	-
Kiel	58.7	W 1	11	16	+0.5	6	-	3/10	str.	8	57.2	E 1	01	13	+1.0	7	-	wolkenlos	7	2	16	-	-	
Warnemünde											58.7	Stille	11	15	+0.0	1	20	10/10	str.	7	0	17	-	-
Swinemünde	57.9	Stille	55	13	+1.0	9	2	10/10	m	0	58.3	W 1	11	14	+0.5	6	4	1/10	str.	9	14	18	-	-
Rügenwaldermünde											57.5	NW 4	Regen	15										16
Danzig	55.4	WSW 4	55	14	+0.5	6	2	10/10	m	0	56.5	WSW 3	57	14	+0.5	6	4	10/10	str.	0	59	17	-	-
Königsberg	57.6	N 5	55	14	+1.0	6	4	10/10	m	0	53.3	W 5	59	14	+1.0	6	2	10/10	m	0	29	15	-	-
Memel											61.3	WSW 3	50	11	+0.5	6	20	10/10	m	9	3	16	-	-
Aachen	60.5	WSW 5	70	15	+0.0	9	10	10/10	str.	7														
Löninge																								
Magdeburg	57.8	WSW 3	16	17	+0.0	9	50	8/10	str.	7	60.2	SW 1	11	13	+0.0	5	20	7/10	str.	7	1	19	-	-
Dresden	57.8	WSW 4	11	15	+0.5	1	750	7/10	str.	6	61.2	SW 5	11	14	+0.5	6	50	7/10	str.	6	-	16	-	-
Berlin											59.9	SW 3	10	13	+0.5	9	20	7/10	str.	8	5	19	-	-
Grünberg 1/600											60.5	W 1	11	12	+0.5	5	750	6/10	str.	8	0	2	-	-
Breslau	59.7	W 2	13	17	+0.0	5	50	7/10	str.	6	62.2	SW 4	11	15	+0.0	1	20	7/10	str.	7	0	16	-	-
Frankfurt a/M.	64.1	WSW 3	11	16	+0.0	6	20	9/10	str.	6	63.7	WSW 4	50	14	+0.5	5	50	7/10	str.	8	0.3	17	-	-
Friedrichshafen											63.7	SW 2	12	11	+0.5	5	50	9/10	str.	7	2	17	-	-
Bamberg											65.6	NW 1	12	12	+0.0	5	750	7/10	str.	7	-	18	-	-
Karlsruhe											63.8	SW 3	11	15	+0.0	8	-							
München	64.0	W 3	01	16	+0.5	1	750	7/10	str.	6	59.5	NW 2	16	14	+1.0	9	20	10/10	str.	8	1	20	-	-
Stressburg	63.7	WSW 2	11	17	+0.0	8	-				661.4	WSW 6	25	6	+0.0	6	20	Nebel	0	1	7	-	-	
Posen	58.4	W 4	11	18	+0.0	5	20	7/10	str.	5	61.4	NW 5	23	6	+0.5	5	50	9/10	str.	9	2	7	-	-
Kahler Asten 852											532.3	WSW 3	29	-5	+0.5	0	-	10/10	str.	0	10	-3	-	-
Brocken 1148																								
Fichtelberg 1213																								
Schneekoppe 1603	657.6	WSW 6	15	7	+0.0	5	50	7/10	str.	8														
Zugspitze 2964	531.7	WSW 2	29	-3	+0.5	7	-	10/10	str.	0														

*) Es beobachten statt um 2p und 7p: Kiel und Warnemünde um 8p, Aachen um 2¹⁰p, Dresden um 2⁰⁸p und 7⁰⁸p, Bamberg um 9¹⁷p, K'Asten 2⁰⁰p, Brocken 2¹⁰p, Schneekoppe 9⁰⁸p, Zugspitze 2¹⁰p, 9¹⁶p — Luftdruck der Bergstationen nicht auf Schwere und N- Meerespiegel reduziert.

KÜSTENSTATIONEN UND FEUERSCHIFFE

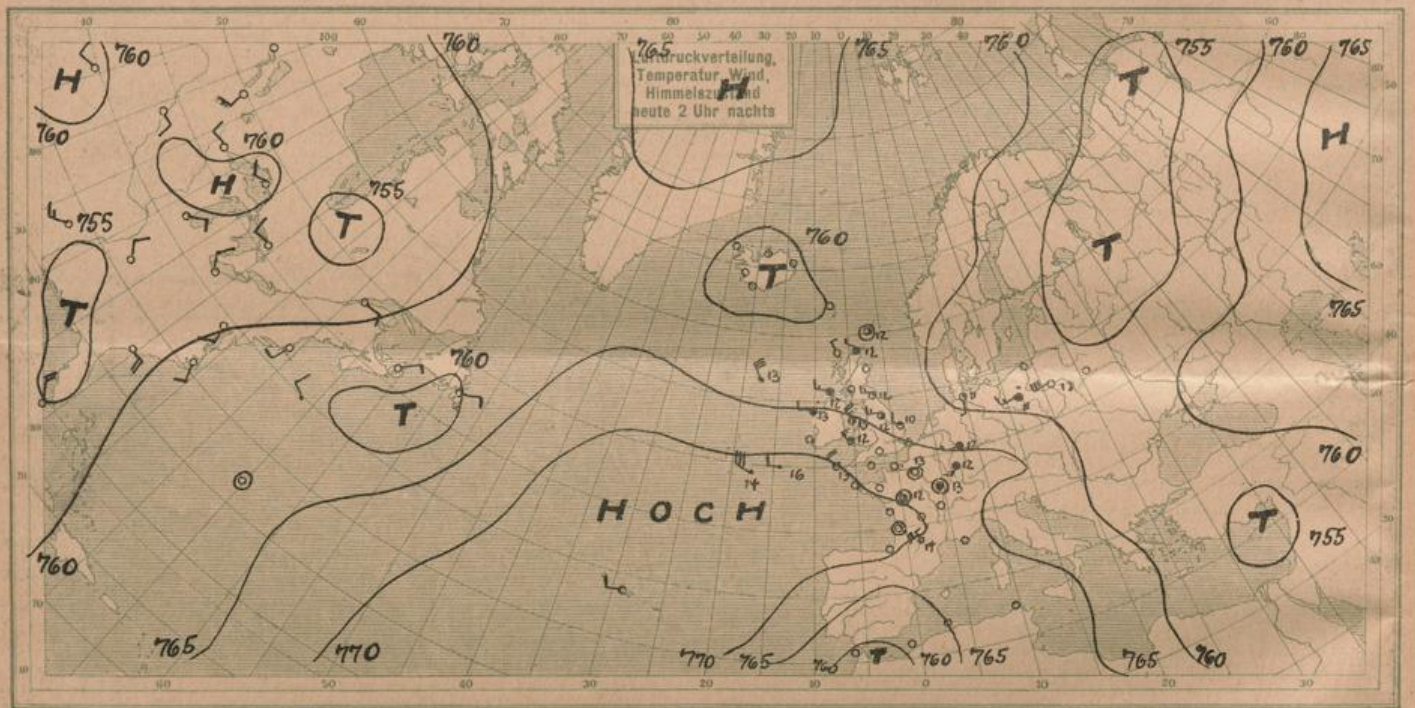
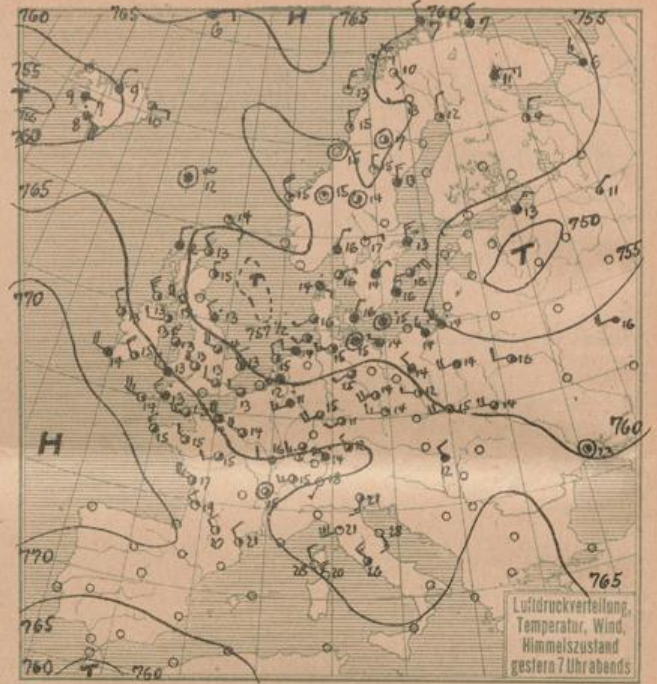
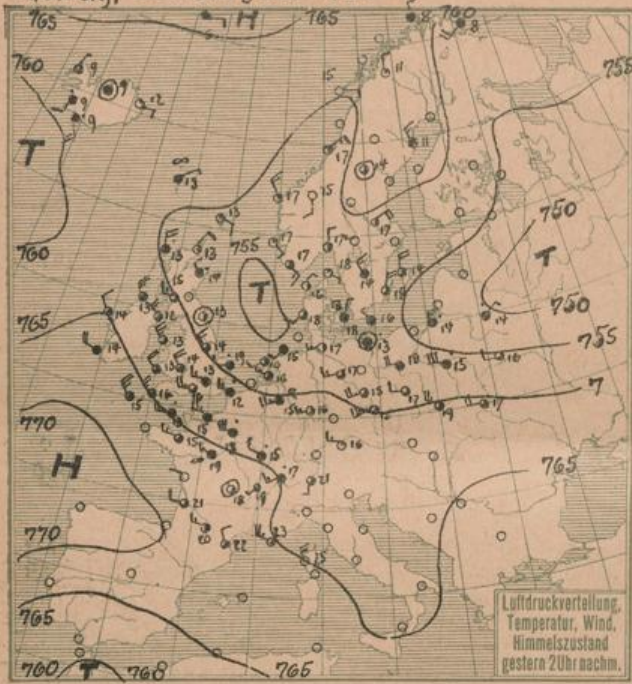
NACHMITTAG und ABEND des VORTAGES	
List	2p SW 1-2, bedeckt, gew. Sicht, See ruhig
Bülk	7p Stille, bedeckt, gew. Sicht, See sehr ruhig
Arkona	2p W sehr leicht, bedeckt, See ruhig
Aussenjade	
Marienleuchte	2p SW 1, WNW 2, W 1, 22, Sicht 10 km, See 1
Borkumriff	2p SW 2, W 1, 20, 20, 18
Amrumbank	2p WSW 2, heiter, See 2
Adlergrund	7p Wolkig, NW landst, See ruhig, Bornholm sichtbar
Borkum	2p SW 1, SW 2, 20, 15
HEUTE MORGEN	
List	8a Stille, wolzig, See 1
Bülk	8a SW 1, WNW 1, Nebel, 12, Sicht 10 km, See 0
Arkona	8a NW sehr leicht, wolzig, See ruhig
Aussenjade	8a NNE 1, bewölkt, See ruhig
Marienleuchte	8a SW 2, Stille, heiter, 23, Sicht 10 km, See 2
Borkumriff	8a SW 1, NW 2, 11, 14
Amrumbank	
Adlergrund	8a wolzig, W 1, See ruhig, Bornholm sichtbar
Borkum	11a SW 1, NW 2, W 1, 17

HEUTE MORGEN 8 UHR

DEUTSCHE STATIONEN	Luftdruck	Wind	Wetter	Temp.	Luftdruck Char. u. Änd.	W	Sichtweite in Km	Wolken	Rel. Feucht.	Meeresspiegel	Min	Max	See
Borkum	700.8	NW 2	11	14	+0.0	5	50	7/10	str.	9	0.9	0	-
W'haven	60.4	W 1	11	13	+0.5	1	2	7/10	str.	0	10	11	-
Halgolend	58.8	EME 1	bewölkt	15									2
Bremen	60.1	W 1	5	13	+0.3	3	4	10/10	m	0	3	10	-
Hamburg	60.3	SW 1	27	12	+0.5	2	-	Nebel	0	0	10	-	
Gr. Borsfel													9
Kiel	60.0	SW 1	27	12	+0.5	2	-	Nebel	0	0	10	-	
Warnemünde	58.5	W 2	00	15	+0.0	1	4	7/10	str.	8	0	10	-
Swinemünde	59.2	W 1	11	14	+0.5	6	10	8/10	str.	7	10	1	-
Rügenwaldermünde	58.1	NW 5	bedeckt	15	+0.3	9					8	13	13
Danzig	57.4	WSW 3	11	16	+1.0	6	50	9/10	str.	6	4	13	-
Königsberg	55.3	WSW 1	16	16	+1.0	9	10	7/10	str.	9	2.3	13	-
Memel	58.8	NW 2	11	16	+1.0	1	10	7/10	str.	7	0	16	-
Aachen	63.7	W 3	50	10	+0.5	6	4	10/10	m	0	4	10	-
Löninge	60.7	NW 1	11	11	+1.0	5	1	10/10	m	9	5	11	-
Magdeburg	61.1	SW 1	11	13	+0.3	0	20	7/10	str.	2	0	11	-
Dresden	61.9	WSW 4	11	15	+0.5	6	20	7/10	str.	8	0.2	11	-
Berlin	60.8	SW 2	12	14	+0.5	0	4	8/10	str.	7	0	10	-
Grünberg 1/500	60.7	WSW 3	14	12	+0.5	1	20	7/10	str.	8	0	10	-
Breslau	61.4	WSW 2	11	14	+0.0	5	50	6/10	str.	7	0.2	9	-
Frankfurt a/M.	63.5	WSW 3	16	12	+0.5	6	10	7/10	str.	9	2	11	-
Karlsruhe	64.6	WSW 2	11	13	+0.5	2	20	10/10	str.	5	0	11	-
Friedrichshafen	66.4	WSW 2	54	12	+0.0	6	50	10/10	m	9	3	11	-
Bamberg	62.8	SW 1	51	11	+0.0	6	20	10/10	m	0	3	10	-
München	66.2	W 3	53	10	+0.0	6	20	10/10	str.	0	2	9	-
Stressburg	60.5	SW 2	01	12	+0.5	1	50	3/10	str.	-	-	-	-
Posen	60.5	SE 3	11	12	+0.5	1	-	10/10	str.	8	0.3	11	-
Kahler Asten 852													
Brocken 1148	661.6	WSW 5	25	4	+0.5	6	20	Nebel	0	1	6	-	
Fichtelberg 1213	657.8	WSW 6	28	5	+0.0	6	-	Nebel	0	2	3	-	
Schneekoppe 1603	626.1	WSW 6	22	8	+0.5	4	-	Nebel	0	2	1	-	
Zugspitze 2964	531.8	WSW 5	13	-5	+0.0	7	20	10/10	m	0	0	-7	-

*) Es beobachten: Dresden 8⁰⁸a, Karlsruhe 7¹⁶a, Schneekoppe 7⁰⁸a, Zugspitze 7¹⁶a — Luftdruck der Bergstationen nicht auf Schwere und N- Meerespiegel reduziert.

Montag, 25. August 1924





ALLGEMEINE ÜBERSICHT 8 Uhr morgens: Montag, 25. August 1924

Die Nordseezyklone ist abgestorben. Geringe Zykonalstörung und Nebelbildung zeigen die letzten Spuren über der deutschen Bucht und Tütland an. Noch treten unter der Einwirkung des kalten Nordwestwindes ausgedehnte schmale Regenböen auf, und können sich an der Westküste von England neu bilden. Das Abwandern des tiefen Luftdruckes nach Rußland, die ziemlich gleichmäßig abgekühlte Luft und das langsame Ansteigen des Luftdruckes lassen den Übergang zu einer Antizyklonalwitterung über dem Festland erwarten.

WETTERAUSSICHTEN AN DER DEUTSCHEN KÜSTE für Dienstag, 26. August 1924.

NORDSEE, westl. OSTSEE: Schwacher, zeitweise etwas auffrischender westlicher Wind, wolkig, vielfach aufkeiternd, strichweise Morgennebel und kurze Regenfälle, noch kühl.

mittlere OSTSEE:

östl. OSTSEE: (Wetterwarte Königsberg) Mäßiger, noch etwas böiger Wind aus West, Temperaturen wenig geändert, wolkig, zeitweise heiter, vereinzelt noch leichte Regenschauer.

Sturmwarnungen:

NACH AUFEICHNUNGEN DER REGISTRIRAPPARATE ZU HAMBURG SEIT GESTERN 8 UHR MORGENS (M.E.Z.)

Table with columns for STUNDE (9-12n, 1-8) and STATION. It contains meteorological data for various stations including Wien, Zürich, Venedig, etc., with sub-columns for Thermograph, Anemograph, and wind direction/speed.

AUFSTIEGE

Table with columns for STATION, Wind in %/S, Seehöhe, Zeit, Boden, 200, 500, 1000, 1500, 2000, 2500, 3000, 3500, 4000, 4500, 5000, Bemerkungen. It lists ascent data for stations like Prag, Kaschan, Olmütz, etc.

SCHIFFSMELDUNGEN

Table with columns for Datum, Zeit, Breite, Länge v. Gr., Luftdruck, Wind, Wetter, Temp. Luft/Wasser, Sichtweite, Wolken, See, Dünung aus. It contains ship reports with various weather and sea conditions.