

# WETTERBERICHT DER DEUTSCHEN SEEWARTE

JAHRGANG 49 Nr. 240

Mittwoch, 27. August 1924

Mitteleuropäische Zeit — Luftdruck reduziert auf 0° Temperatur, N-Meeresspiegel, Schwere in 45° Breite — Temperatur in Grad Celsius — Windst. nach Beaufortskala (12 = Orkan) — Wetter: 00 bis 09 wolkenlos bis halb bedeckt, 10-19 halb bis ganz bedeckt, 20-29 Dunst oder Nebel, 30-39 Schauer, 40-49 Rieselregen, 50-59 sonstiger Regen, 60-69 Schnee, 70-79 Regen und Schnee gemischt, 80-89 Graupeln oder Hagel, 90-99 Gewitter — W = Witterungsverlauf seit der letzten Beobachtung: 0 = wolkenlos bis halb bedeckt, 1 = wolzig, 2 = anhaltend ganz bedeckt, 3 = Dunst oder Nebel, 4 = dichter Nebel, 5 = Schauer, 6 = Regen oder Rieselregen, 7 = Schnee, 8 = Graupeln oder Hagel, 9 = Gewitter — Relative Feuchtigkeit: 0 = 95-100%, 9 = 90-94%, 8 = 80-89%, 7 = 70-79%, 6 = 60-69%, 5 = 50-59%, 4 = 40-49%, 3 = 30-39%, 2 = 20-29%, 1 = 10-19%.

## NACHMITTAG UND ABEND DES VORTAGES

DEUTSCHE STATIONEN	NACHMITTAG 2 UHR										ABEND 7 UHR											
	Luftdruck	Wind	Wetter	Temp.	Luftdruck Char. u. Änd.	W	Sichtweite in Km	Wolken	Rel. Feucht.	See	Luftdruck	Wind	Wetter	Temp.	Luftdruck Char. u. Änd.	W	Sichtweite in Km	Wolken	Rel. Feucht.	See		
Borkum	762.6	sw 3	kl.	16	-0.5	2	10	10/10		kl.	761.9	w 1	-	13	-0.5	5	20	10/10		kl.		
Helgoland		ws 4	bed.									ws 4	bed.								3	
Bremen											61.6	w 2	kl.	15	-0.5	1	20	10/10		kl.	7	
Hamburg	62.7	w 3	kl.	19	-0.5	1	10	10/10		kl.	62.0	ws 2	kl.	16	-0.5	1	20	10/10		kl.	7	
Kiel	62.8	sw 2	kl.	17	-0.0	5		10/10		kl.	62.7	sw 2	kl.	14	-0.0	1	20	10/10		kl.	7	
Warnemünde											61.2	w 1	kl.	18	-0.5	1	20	10/10		kl.	7	
Swinmünde	61.5	sw 2	kl.	16	-0.0	1	50	10/10		kl.	61.5	ws 1	kl.	15	-0.0	1	10	10/10		kl.	7	
Rügenwaldermünde											60.7	ws 4	3/4 bed.	16	-						kl.	3
Danzig	62.2	NE 2	kl.	17	-0.0	6	50	10/10		kl.	60.5	ws 2	kl.	18	-0.0	6	20	10/10		kl.	7	
Königsberg	59.1	NW 2	kl.	19	-0.5	5	20	10/10		kl.	59.5	w 1	kl.	14	-0.0	5	20	10/10		kl.	7	
Memel	51.6	NE 2	kl.	15	-0.0	1	10	10/10		kl.	51.4	NW 1	kl.	17	-0.0	1	10	10/10		kl.	7	
Aachen	64.3	sw 3	kl.	17	-0.0	1	50	10/10		kl.	63.2	sw 3	kl.	17	-0.0	2	50	10/10		kl.	7	
Löningen											62.5	sw 1	kl.	15	-1.0	1	50	10/10		kl.	7	
Magdeburg	62.7	sw 2	kl.	18	-0.5	2	10	10/10		kl.	62.3	sw 1	kl.	15	-0.5	1	20	10/10		kl.	7	
Dresden	61.0	ws 4	kl.	18	+0.5	6	10	10/10		kl.	61.6	w 2	kl.	14	-0.5	5	20	10/10		kl.	7	
Berlin	62.8	w 2	kl.	18	-1.0	1	10	10/10		kl.	62.5	ws 1	kl.	16	-0.0	6	10	10/10		kl.	7	
Grünberg 1/8 Schl.											62.4	w 3	kl.	14	+0.5	5	10	10/10		kl.	7	
Breslau	52.3	ws 2	kl.	17	-0.5	5	20	10/10		kl.	62.6	w 2	kl.	14	+0.5	7	10	10/10		kl.	7	
Frankfurt a/M.	65.6	ws 3	kl.	16	-0.0	1	50	10/10		kl.	65.5	ws 2	kl.	17	+0.5	2	10	10/10		kl.	7	
Friedrichshafen											61.0	ws 2	kl.	14	-0.5	1	50	10/10		kl.	7	
Bamberg											51.7	ws 2	kl.	11	-0.0	1	50	10/10		kl.	7	
Karlsruhe											64.8	sw 1	kl.	13	-0.5	4	50	10/10		kl.	7	
München	65.5	ws 3	kl.	16	-1.0	1	50	10/10		kl.	65.4	w 1	kl.	12	-0.0	1	50	10/10		kl.	7	
Strassburg	66.2	w 1	kl.	18	-0.5	4	50	10/10		kl.	64.3	E 1	kl.	16	-0.5	0	10	10/10		kl.	7	
Posen	62.2	w 4	kl.	16	-0.5	5	0.50	10/10		kl.	61.4	ws 2	kl.	14	+0.5	5	10	10/10		kl.	7	
Kahler Asten 852																						
Brocken 1148																						
Fichtelberg 1213																						
Schneekoppe 1603																						
Zugspitze 2964																						

\*) Es beobachten steht um 2p und 7p: Kiel und Warnemünde um 8p, Aachen um 2<sup>16</sup>p, Dresden um 2<sup>08</sup>p und 7<sup>08</sup>p, Bamberg um 9<sup>17</sup>p, K' Asten 2<sup>00</sup>p, Brocken 2<sup>10</sup>p, Schneekoppe 9<sup>08</sup>p, Zugspitze 2<sup>16</sup>p, 9<sup>10</sup>p — Luftdruck der Bergstationen nicht auf Schwere und N-Meeresspiegel reduziert.

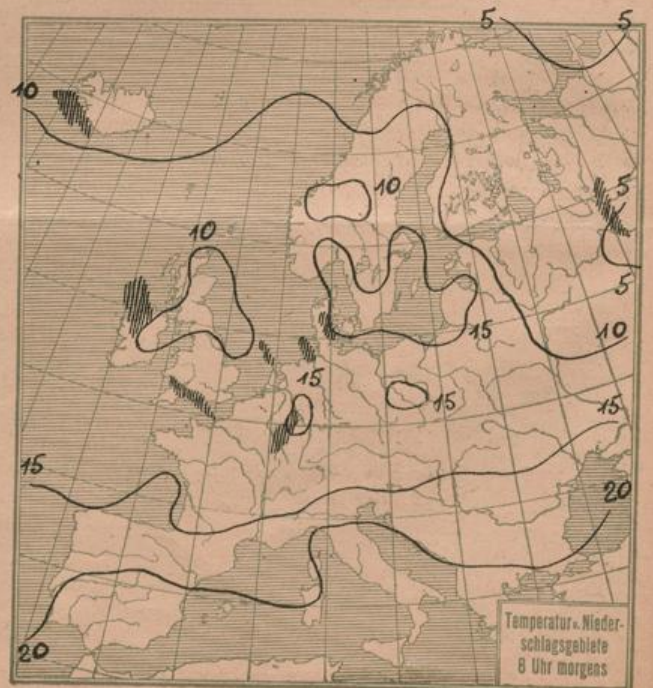
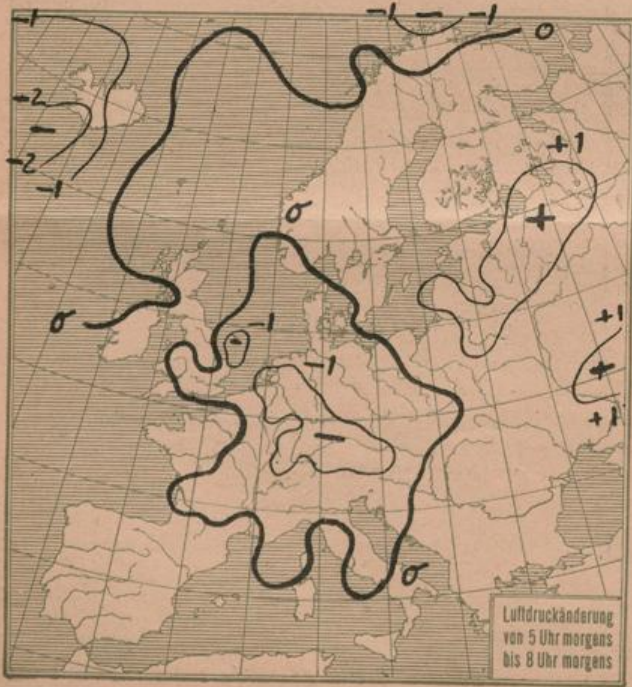
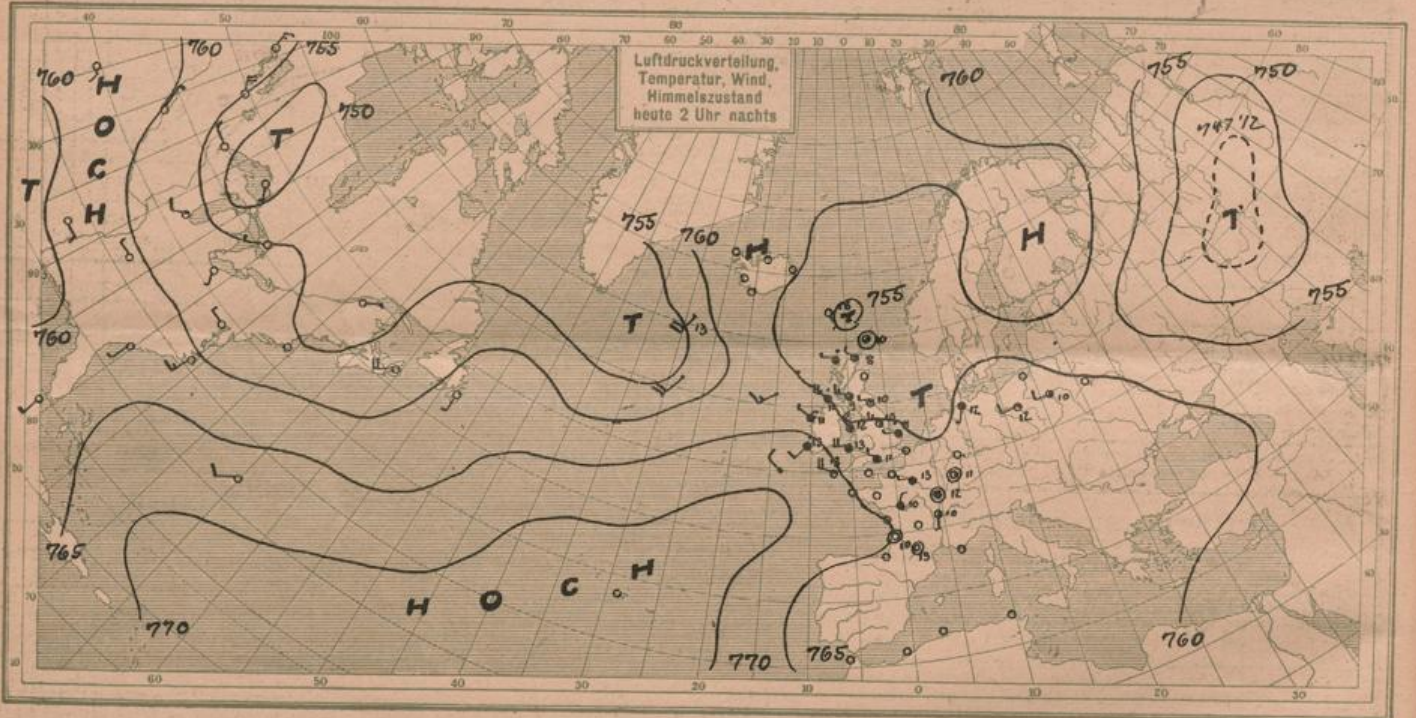
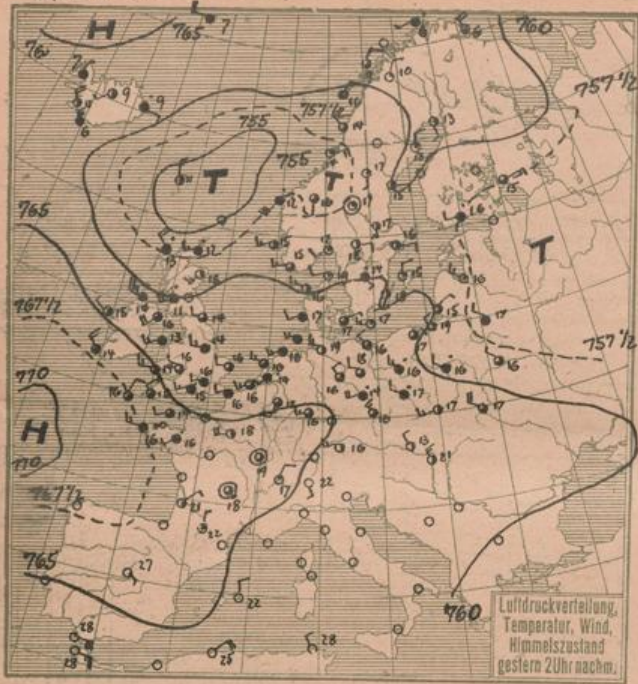
## KÜSTENSTATIONEN UND FEUERSCHIFFE

NACHMITTAG UND ABEND DES VORTAGES	
List	2p. wsw 2-3, heiter, gute Sicht, See ruhig.
Bülk	2p. 61.0, NW 2, kl., 12, Sicht 10 km, See 0. 7p. 60.2, wsw 1, kl., 11, 10 " " " "
Arkona	7p. w, heiter, See leicht bewegt.
Aussenjade	
Marienleuchte	7p. 63.6, NW 2, kl., 11, 10, Sicht 10 km, See 2.
Borkumriff	2p. 61.7, SSW 3, kl., 12. 7p. 60.7, wsw 2, kl., 15.
Amrumbank	2p. SW 2, bedeckt, See 2.
Adlergrund	7p. heiter, wsw 1, See leicht, Sicht 15 km.
Borkum	2p. 61.9, SW 3, kl., 11, 15.
HEUTE MORGEN	
List	
Bülk	8p. 59.0, S, kl., 13, Sicht 10 km, See 1. 11p. 57.5, S, kl., 11, 10 " " " "
Arkona	8p. SW 1, wolzig, See... 11p. SE 1, wolzig, See ruhig.
Aussenjade	8p. wsw 1, bedeckt, See 2.
Marienleuchte	8p. 60.0, S, SSW 2, kl., 12, 10, Sicht 10 km, See 1. 11p. 61.2, S, SSW 2, kl., 10, 10 " " " "
Borkumriff	8p. 57.8, wsw 2, kl., 14.
Amrumbank	8p. S, bedeckt, See 1.
Adlergrund	8p. wolzig, NW 1, See 1, Sicht 12 km. 11p. heiter, See 0, Sicht 15 km.
Borkum	11p. 58.4, SSW 2, kl., 15.

## HEUTE MORGEN 8 UHR

DEUTSCHE STATIONEN	Luftdruck	Wind	Wetter	Temp.	Luftdruck Char. u. Änd.	W	Sichtweite in Km	Wolken	Rel. Feucht.	See
Borkum	758.6	sw 2	kl.	13	-0.5	2	10	10/10		kl.
W' haven	58.9	SE 2	kl.	16	-0.5	4	2	10/10		kl.
Helgoland	62.0	SE 2	Regen	15						kl.
Bremen	58.6	sw 3	kl.	14	-0.5	6	4	10/10		kl.
Hamburg	59.3	SE 1	kl.	12	-0.5	1	1	10/10		kl.
Gr. Borsfel		SE 1	kl.	13						kl.
Kiel	60.5	2	kl.	13	-0.5	6		10/10		kl.
Warnemünde	57.6	sw 2	kl.	13	-0.5	3	2	10/10		kl.
Swinmünde	60.3	sw 1	kl.	14	-0.0	1	4	10/10		kl.
Rügenwaldermünde	60.1	sw 3	3/4 bed.	15	-0.0					kl.
Danzig	59.7	ws 2	kl.	17	-0.0	4	50	10/10		kl.
Königsberg	55.7	N 1	kl.	18	-0.0	6	10	10/10		kl.
Memel	60.8	SE 2	kl.	15	+1.0	0	10	10/10		kl.
Aachen	59.0	w 1	kl.	12	-0.5	5	20	10/10		kl.
Löningen	53.5	N 1	kl.	11	-2.5	6	0.20	10/10		kl.
Magdeburg	62.8	SE 1	kl.	13	-1.0	1	4	10/10		kl.
Dresden	61.8	SE 2	kl.	11	-0.0	1	10	10/10		kl.
Berlin	61.0	SE 2	kl.	12	-0.5	1	10	10/10		kl.
Grünberg 1/8 Schl.	61.3	ws 1	kl.	15	-0.5	3	10	10/10		kl.
Breslau	62.3	w 1	kl.	13	-0.0	2	10	10/10		kl.
Frankfurt a/M.	60.3	sw 2	kl.	12	-1.0	5	2	10/10		kl.
Karlsruhe	60.8	SE 2	kl.	12	-1.0	5	50	10/10		kl.
Friedrichshafen	61.5	NE 1	kl.	11	-1.0	1	20	10/10		kl.
Bamberg	61.5	S 1	kl.	12	-1.0	1	50	10/10		kl.
München	62.1	SE 2	kl.	12	-1.5	3	4	10/10		kl.
Strassburg	60.7	sw 1	kl.	12	-0.5	0	10	10/10		kl.
Posen	62.1	ws 1	kl.	13	-0.5	1	10	10/10		kl.
Kahler Asten 852		SE 5	kl.	7	-1.0	3	0.20	10/10		kl.
Brocken 1148	660.6	sw 5	kl.	6	-1.0	6	0.20	Nebel		kl.
Fichtelberg 1213	657.6	sw 3	kl.	5	-1.0	4	0.10	Nebel		kl.
Schneekoppe 1603	627.6	w 2	kl.	4	-0.0	0	0.20	kl.		kl.
Zugspitze 2964	521.5	ws 4	kl.	12	-3	7	20	10/10		kl.

\*) Es beobachten: Dresden 8<sup>01</sup>a, Karlsruhe 7<sup>16</sup>a, Schneekoppe 7<sup>08</sup>a, Zugspitze 7<sup>16</sup>a — Luftdruck der Bergstationen nicht auf Schwere und N-Meeresspiegel reduziert.





ALLGEMEINE ÜBERSICHT 8 Uhr morgens: Mittwoch, 27. August 1924

Über Westdeutschland hat sich ein Tiefanläufer gebildet. Durch diesen Ausläufer ist das gestern noch von der Biscaya bis nach Süddeutschland reichende Hochdruckgebiet durchbrochen; ein Teil dieses Hochs ist ostwärts abgetrieben und bildet über Ungarn eine selbständige Antizyclone. Unter dem Einfluß des Tiefanläufers fielen in ganz West- und Nordwestdeutschland verbreitete Niederschläge. Infolge starker Ausstrahlung kam es bei der vorhandenen hohen Luftfeuchtigkeit vielfach zu Nebelbildungen.

WETTERAUSSICHTEN AN DER DEUTSCHEN KÜSTE für Donnerstag, 28. August 1924

- NORDSEE, westl. OSTSEE:** Mäßige westliche Winde, vielfach bewölkt, später etwas aufklarend, Regenfälle, Temperaturen wenig verändert. Westliche Ostsee wie mittlere Ostsee.
  - mittlere OSTSEE: (Wetterwarbe Swinemünde)** Schwache, veränderliche Winde, vielfach bewölkt, zeitweise Regenfälle, strichweise Gewitter, Temperatur wenig verändert.
  - östl. OSTSEE:** Schwache, veränderliche Winde, allmähliche Bewölkungszunahme, später Neigung zu Niederschlägen, etwas kühler.
- Sturmwarnungen:

NACH AUFZEICHNUNGEN DER REGISTRIRAPPARATE ZU HAMBURG SEIT GESTERN 8 UHR MORGENS (M.E.Z.)

Table with columns for STUNDE (9-12n, 1-8) and rows for Thermograph, Barograph, Anemograph, and Sonnenscheindauer in Min.

Table with columns for STATION and time periods (Gestern nachm. 2 Uhr, Gestern abend 7 Uhr, Heute morgen 8 Uhr) and rows for various stations like Wien, Zürich, Helldorf, etc.

AUFSTIEGE

Table with columns for STATION, Wind in m/s, Seehöhe, Zeit, Boden, 200, 500, 1000, 1500, 2000, 2500, 3000, 3500, 4000, 4500, 5000, Bemerkungen.

SCHIFFSMELDUNGEN

Table with columns for Datum, Zeit, Breite, Länge, Luftdruck, Wind, Wetter, Temp. Luft/Wasser, W, Sichtweite in Km, Wolken, See, Dünung aus.