

WEITERBERICHT DER DEUTSCHEN SEEWARTE

JAHRGANG 48 Nr. 244

Sonntag, 31. August 1924

Mitteuropäische Zeit — Luftdruck reduziert auf 0° Temperatur, N-Meeresspiegel. Schwere in 45° Breite — Temperatur in Graden Celsius — Windst. nach Beaufortskala (12 = Orkan) — Wetter: 00 bis 09 wolkenlos bis halb bedeckt, 10-19 halb bis ganz bedeckt, 20-29 Dunst oder Nebel, 30-39 Schauer, 40-49 Riesregen, 50-59 sonstiger Regen, 60-69 Schnee, 70-79 Regen und Schnee gemischt, 80-89 Graupeln oder Hagel, 90-99 Gewitter — W = Witterungsverlauf seit der letzten Beobachtung: 0 = wolkenlos bis halb bedeckt, 1 = wolzig, 2 = anhaltend ganz bedeckt, 3 = Dunst oder Nebel, 4 = dichter Nebel, 5 = Schauer, 6 = Regen oder Riesregen, 7 = Schnee, 8 = Graupeln oder Hagel, 9 = Gewitter — Relative Feuchtigkeit: 0 = 95-100%, 9 = 90-94%, 8 = 80-89%, 7 = 70-79%, 6 = 60-69%, 5 = 50-59%, 4 = 40-49%, 3 = 30-39%, 2 = 20-29%, 1 = 10-19%.

NACHMITTAG UND ABEND DES VORTAGES

DEUTSCHE STATIONEN	NACHMITTAG 2 UHR							ABEND 7 UHR																	
	Luftdruck	Wind	Wetter	Temp.	Luftdruck Char. u. Wnd.	W	Sichtweite in Km	Wolken	Rel. Feuchtigk.	Niederschlag	Max. See	Luftdruck	Wind	Wetter	Temp.	Luftdruck Char. u. Wnd.	W	Sichtweite in Km	Wolken	Rel. Feuchtigk.	Niederschlag	Max. See			
Borkum	755.0	S 3	2	19	-0.5	6	4	10/10	8	0	2	750.0	SSW 2	3	19	-0.5	6	10	10/10	8	0	2	750.0		
Helgoland		SE 4	bed.										SE 4	Regen										4	
Bremen																									
Hamburg	57.0	SSW 4	5	16	-0.5	6	4	10/10	8	0	2	56.5	SE 2	11	15	-0.5	6	10	10/10	8	0	2	56.5		
Kiel	58.7	S 3	11	17	-0.5	5	4	10/10	8	0	2	57.1	S 2	11	14	-0.5	6	10	10/10	8	0	2	57.1		
Warnemünde																									
Swinemünde	58.0	SE 3	11	17	-1.5	1	4	10/10	8	0	2	56.8	SE 2	11	17	-0.5	6	10	10/10	8	0	2	56.8		
Rügenwaldermünde																									
Danzig	60.0	W 2	11	17	-1.0	1	5	10/10	8	0	2	59.3	SE 1	22	17	-0.5	5	4	10/10	8	0	2	59.3		
Königsberg	58.0	ESE 2	11	17	-0.5	6	4	10/10	8	0	2	57.5	ESE 1	20	15	-0.5	6	10	10/10	8	0	2	57.5		
Memel	63.0	S 2	10	20	-0.0	1	10	10/10	8	0	2	62.5	SE 1	12	17	-0.5	6	10	10/10	8	0	2	62.5		
Aachen	60.9	W 4	16	15	-0.0	6	2	10/10	8	0	2	59.5	SSW 4	5	15	-0.5	6	10	10/10	8	0	2	59.5		
Löningen																									
Magdeburg																									
Dresden	58.0	SE 2	12	18	-1.0	1	2	10/10	8	0	2	57.4	S 1	16	16	+0.5	5	20	10/10	8	0	2	57.4		
Berlin	59.8	SE 2	11	22	-1.0	0	10	10/10	8	0	2	58.3	SSW 3	11	17	-0.5	6	10	10/10	8	0	2	58.3		
Grünberg Vösl.																									
Breslau	59.0	SE 2	18	21	-0.5	1	2	10/10	8	0	2	58.0	E 2	10	15	-1.0	4	20	10/10	8	0	2	58.0		
Frankfurt a/M.	58.3	SSW 2	16	13	-0.0	6	1	10/10	8	0	2	57.0	S 1	11	15	-0.5	6	10	10/10	8	0	2	57.0		
Friedrichshafen																									
Bamberg	58.0	SSW 3	12	22	-1.0	1	10	10/10	8	0	2	56.9	SE 1	5	14	-0.5	6	10	10/10	8	0	2	56.9		
Karlsruhe																									
München	60.5	WSW 3	5	17	-0.0	2	7	10/10	8	0	2	59.5	SE 1	5	14	-0.5	6	10	10/10	8	0	2	59.5		
Strassburg	59.7	SSW 2	11	17	-0.0	4	—	—	—	—	—	58.6	SW 2	11	17	-0.5	5	20	10/10	8	0	2	58.6		
Posen	60.1	ESE 1	11	22	-1.0	1	2	10/10	8	0	2	60.1	SSW 1	5	13	-0.0	6	5	10/10	8	0	2	60.1		
Kahler Asten 852																									
Brocken 1148																									
Fichtelberg 1213																									
Schneekoppe 1603																									
Zugspitze 2964																									

*) Es beobachten statt um 2p und 7p: Kiel und Warnemünde um 8p, Aachen um 2³⁰p, Dresden um 2⁰⁰p und 7⁰⁰p, Bamberg um 9¹⁵p, K' Asten 2⁰⁰p, Brocken 2¹⁵p, Schneekoppe 9⁰⁰p, Zugspitze 2¹⁵p, 9¹⁵p — Luftdruck der Bergstationen nicht auf Schwere und N- Meeresspiegel reduziert.

KÜSTENSTATIONEN UND FEUERSCHIFFE

NACHMITTAG und ABEND des VORTAGES

List	Luftdruck	Wind	Wetter	Temp.	Luftdruck Char. u. Wnd.	W	Sichtweite in Km	Wolken	Rel. Feuchtigk.	Niederschlag	Max. See
Bülk	2p 55.5, 55	SSW 3	11	17	-0.5	6	4	10/10	8	0	2
Arkona	2p 54.8, 53	S 2	10	15	-0.5	6	4	10/10	8	0	2
Aussenjade	2p 54.1	leicht	bedeckt								
Marienleuchte	2p 59.5	SE 3	11	17	-0.5	6	4	10/10	8	0	2
Borkumriff	2p 54.2	S 3	11	17	-0.5	6	4	10/10	8	0	2
Amrumbank	2p 54.0	SSW 3	11	17	-0.5	6	4	10/10	8	0	2
Adlergrund	2p 54.0	Regen	3								
Borkum	2p 54.0	SE 4	11	17	-0.5	6	4	10/10	8	0	2

HEUTE MORGEN

List	Luftdruck	Wind	Wetter	Temp.	Luftdruck Char. u. Wnd.	W	Sichtweite in Km	Wolken	Rel. Feuchtigk.	Niederschlag	Max. See
Bülk	8p 52.0	S 3	11	17	-0.5	6	4	10/10	8	0	2
Arkona	8p 52.0	S 3	11	17	-0.5	6	4	10/10	8	0	2
Aussenjade	8p 52.0	leicht	bedeckt								
Marienleuchte	8p 59.5	SE 3	11	17	-0.5	6	4	10/10	8	0	2
Borkumriff	8p 54.0	SSW 3	11	17	-0.5	6	4	10/10	8	0	2
Amrumbank	8p 54.0	SSW 3	11	17	-0.5	6	4	10/10	8	0	2
Adlergrund	8p 54.0	SSW 3	11	17	-0.5	6	4	10/10	8	0	2
Borkum	8p 54.0	SSW 3	11	17	-0.5	6	4	10/10	8	0	2

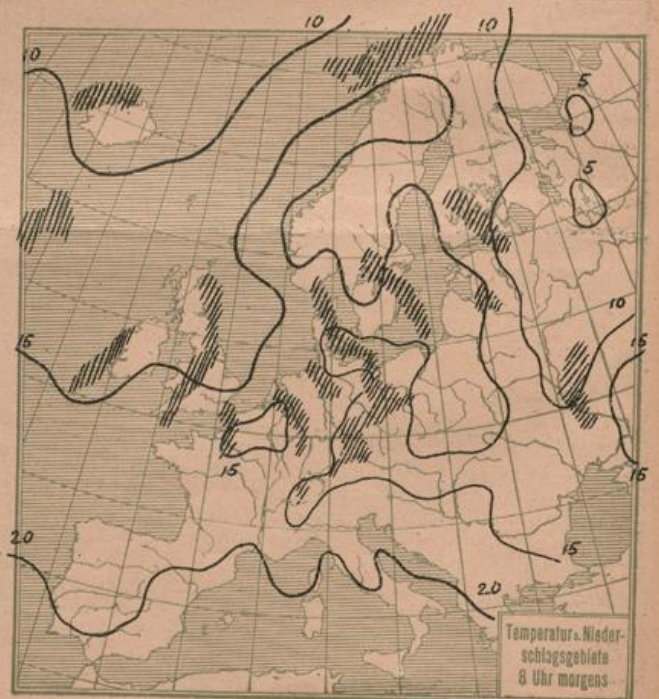
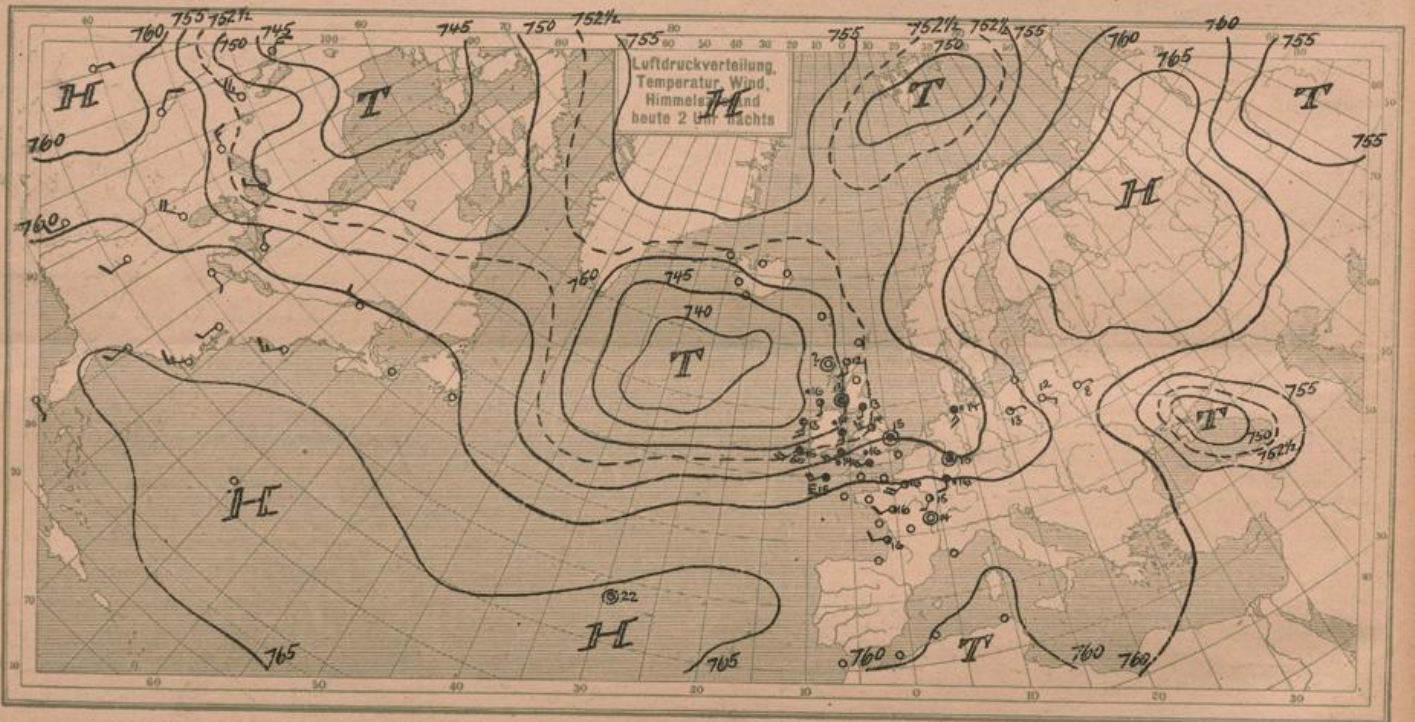
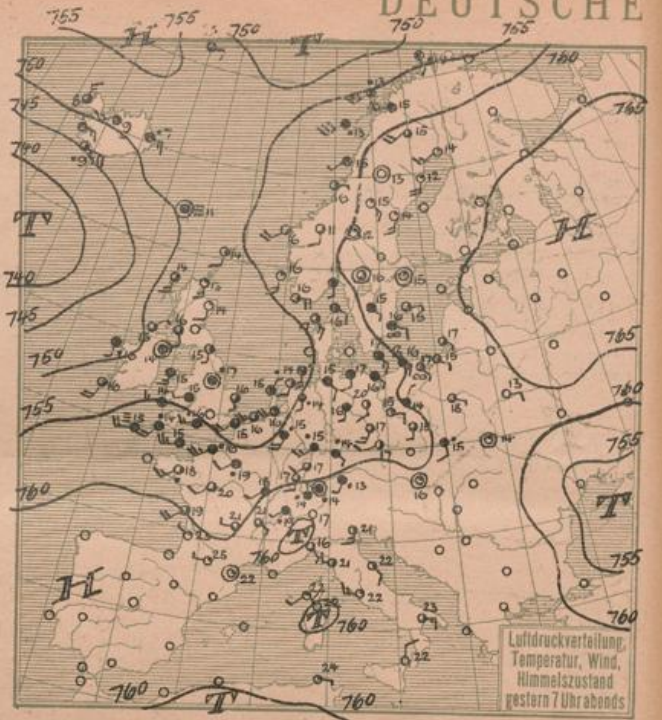
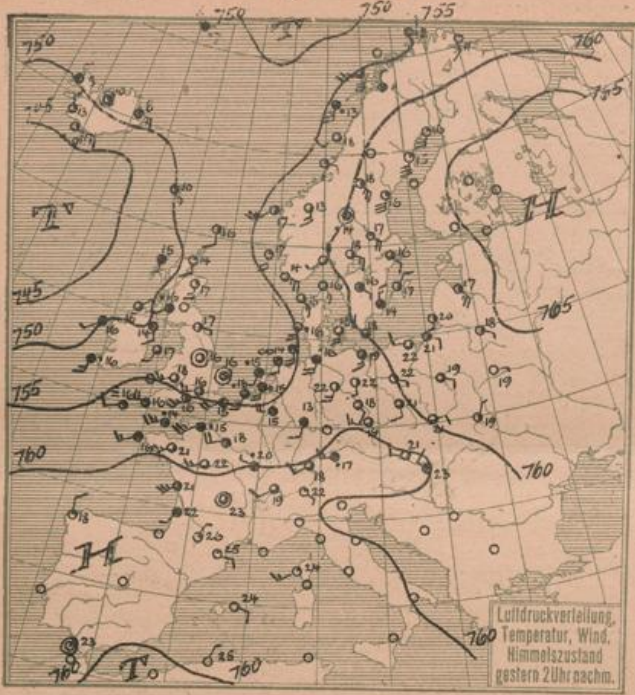
HEUTE MORGEN 8 UHR

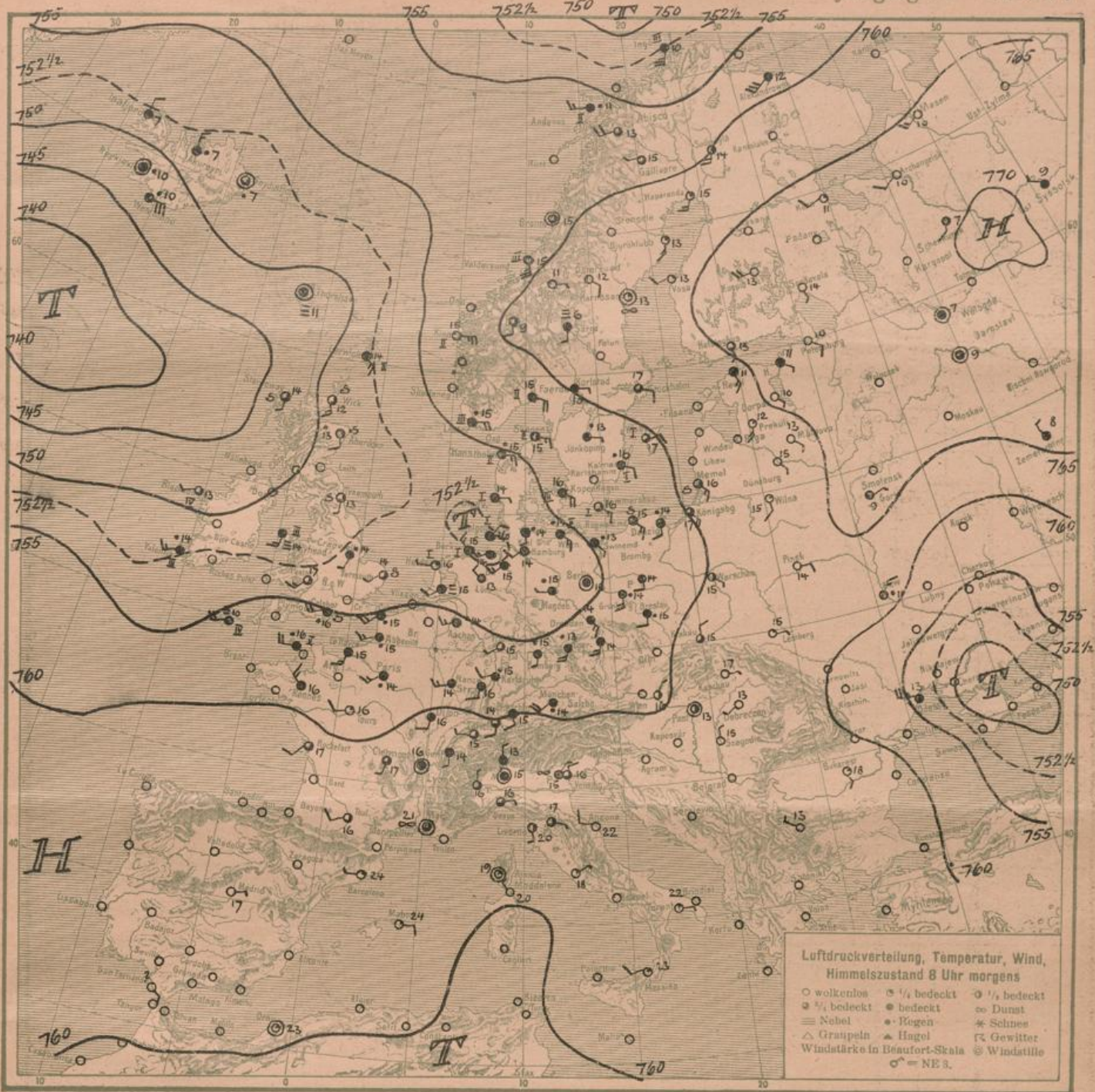
DEUTSCHE STATIONEN	Luftdruck	Wind	Wetter	Temp.	Luftdruck Char. u. Wnd.	W	Sichtweite in Km	Wolken	Rel. Feuchtigk.	Niederschlag	Max. See
Borkum	752.0	WSW 3	11	15	-0.2	2	10	10/10	8	0	2
W' haven	52.1	WSW 3	10	14	-0.0	6	2	10/10	8	0	2
Helgoland	49.0	NE 2	bed.	16							
Bremen	62.7	SW 3	16	15	-0.0	2	10	10/10	8	0	2
Hamburg	59.0	SW 2	10	14	-0.0	6	10	10/10	8	0	2
Gr. Borselt											
Kiel	58.8	S 1	4.5	14	-0.5	6	4	10/10	8	0	2
Warnemünde	58.2	SE 3	11	17	-1.0	6	4	10/10	8	0	2
Swinemünde	58.2	SE 1	5	13	-0.5	6	1	10/10	8	0	2
Rügenwaldermünde	55.9	SE 3	11	15	-0.5	6	4	10/10	8	0	2
Danzig	58.2	SE 2	5	14	-0.5	6	4	10/10	8	0	2
Königsberg	60.0	SE 4	11	17	-0.0	5	20	10/10	8	0	2
Memel	62.2	SE 3	11	17	-0.5	1	10	10/10	8	0	2
Aachen	56.0	WSW 3	5	14	-0.0	6	10	10/10	8	0	2
Löningen	58.7	NW 1	11	13	-0.5	6	0.50	10/10	8	0	2
Magdeburg	58.8	W 1	5	15	-0.5	6	4	10/10	8	0	2
Dresden	57.2	SE 3	16	14	-1.0	6	2	10/10	8	0	2
Berlin	59.9	SE 2	11	15	-1.0	6	2	10/10	8	0	2
Grünberg Vösl.	56.0	SE 2	20	14	-1.0	6	10	10/10	8	0	2
Breslau	52.1	S 2	20	16	-0.5	6	10	10/10	8	0	2
Frankfurt a/M.	58.3	SW 1	11	15	+1.0	6	4	10/10	8	0	2
Karlsruhe	57.6	WSW 2	5	15	+0.5	6	10	10/10	8	0	2
Friedrichshafen	60.0	SSW 2	16	15	+0.5	6	5	10/10	8	0	2
Bamberg	56.7	S 1	5	15	-0.5	6	5	10/10	8	0	2
München	58.7	SW 4	5	14	-0.0	6	10	10/10	8	0	2
Strassburg	58.2	SSW 2	11	16	+0.5	6	10	10/10	8	0	2
Posen	52.2	SE 2	11	14	+0.5	5	10	10/10	8	0	2
Kahler Asten 852											
Brocken 1148	65.0	W 5	5	5	0.0	6	20	10/10	8	0	2
Fichtelberg 1213	65.0	SW 7	25	9	0.0	6	20	10/10	8	0	2
Schneekoppe 1603	62.8	E 7	25	6	-0.5	4	—	—	—	—	—
Zugspitze 2964	53.0	NNW 3	6	-1	-0.0	7	—	—	—	—	—

*) Es beobachten: Dresden 8⁰⁰a, Karlsruhe 7¹⁵a, Schneekoppe 7⁰⁰a, Zugspitze 7¹⁵a Luftdruck der Bergstationen nicht auf Schwere und N- Meeresspiegel reduziert.

Sonntag, d. 31. August 1924.

DEUTSCHE





ALLGEMEINE ÜBERSICHT 8 Uhr morgens: Sonntag, d. 31. August 1924.

Die den atlantischen Ozean überquerenden Tiefdruckwirbel machen ihren Einfluß jetzt auch in Europa geltend. Im Räume südlich von Island innerhalb des stationären Tiefdruckgebiets ist der Druck noch weiter gefallen. Ein Wirbel hat sich über dem Nordmeer von diesem Tiefdruckgebiet abgelöst und zieht über das Eismeer ab. Ein zweiter, kleinerer Randwirbel bildet sich aus dem gestern nach Großbritannien gerichteten Ausläufer. Er dürfte seinen Weg von der Deutschen Bucht über die Ostsee nehmen. Der über dem nördlichen Rußland liegende hohe Druck hat wenig Änderung erfahren. Bei Verschärfung der Luftdruckgegensätze setzt über Nordwesteuropa eine unruhige Luftbewegung ein.

WETTERAUSSICHTEN AN DER DEUTSCHEN KÜSTE für Montag, d. 1. September 1924.

NORDSEE, westl. OSTSEE Schwachwindig, wolkeig bis trüb, strichweise Dunst oder Nebel, Regenfälle.

mittlere OSTSEE (Wetterwarte Swinemünde:) Mäßige, zeitweise böige südliche, später rechtshandende Winde, meist bedeckt und leichte Regenfälle, kühl.

östl. OSTSEE: (Wetterwarte Königsberg:) Wolkeig bis trübe, zeitweise Regen, mäßige bis frische südliche Winde.

Sturmwarnungen (Wetterwarte Königsberg:) Heute morgen 11 u.: Gefahr vorübergehend stürmischer südöstlicher Winde. Signal Südoststurm rechtshandend.

