

# WETTERBERICHT DER DEUTSCHEN SEEWARTE

JAHRGANG 49 Nr. 247

Mittwoch, 3. September 1924

Mitteleuropäische Zeit — Luftdruck reduziert auf 0° Temperatur, N-Meeresspiegel. Schwere in 45° Breite — Temperatur in Grad Celsius — Windstärk nach Beaufortskala (12 = Orkan) — Wetter: 0 bis 09 wolkenlos bis halb bedeckt, 10-19 halb bis ganz bedeckt, 20-29 Dunst oder Nebel, 30-39 Schauer, 40-49 Riesregen, 50-59 sonstiger Regen, 60-69 Schnee, 70-79 Regen und Schnee gemischt, 80-89 Graupeln oder Hagel, 90-99 Gewitter — W = Witterungsverlauf seit der letzten Beobachtung: 0 = wolkenlos bis halb bedeckt, 1 = wolkig, 2 = anhaltend ganz bedeckt, 3 = Dunst oder Nebel, 4 = dichter Nebel, 5 = Schauer, 6 = Regen oder Riesregen, 7 = Schnee, 8 = Graupeln oder Hagel, 9 = Gewitter — Relative Feuchtigkeit: 0 = 95-100%, 1 = 90-94%, 2 = 80-89%, 3 = 70-79%, 4 = 60-69%, 5 = 50-59%, 6 = 40-49%, 7 = 30-39%, 8 = 20-29%, 9 = 10-19%.

## NACHMITTAG UND ABEND DES VORTAGES

DEUTSCHE STATIONEN	NACHMITTAG 2 UHR							ABEND 7 UHR															
	Luftdruck	Wind	Wetter	Temp.	Luftdruck Char. u. Rnd.	W	Sichtweite in Km	Wolken	Rel. Feucht.	Min. Seehöhe	Luftdruck	Wind	Wetter	Temp.	Luftdruck Char. u. Rnd.	W	Sichtweite in Km	Wolken	Rel. Feucht.	Min. Seehöhe			
Borkum	760.8	NNE 3	00	18	+1.0	0	30	5/10 cu - ni	5		762.1	NNE 2	11	16	+0.5	2	50	7/10 cu - ni	4	0.6	0		
Helgoland		NNE 4	wolkig									NE 4	wolkig									3	
Bremen											60.4	N	2	12	17	+1.0	1	10	10/10	8	0.1	19	
Hamburg	58.6	N	3	11	19	+1.0	1	20	9/10	6	60.7	NNE	4	16	16	+1.5	5	10	10/10	8	0.2	19	
Kiel	59.6	NE	2	11	17	+1.0	1	20	8/10	5	62.1	NE	3	13	16	+1.5	6	10	10/10	9	0.1	17	
Warnemünde											59.3	NE	3	01	17	+2.0	0	20	7/10	8	0	4	
Swinemünde											60.0	E	4	bed.	15	+1.5	2	20	10/10	8	0	19	
Rügenwaldermünde											60.5	ENE	4	11	16	+1.0	2	20	10/10	8	0	17	
Danzig	59.1	NE	2	11	16	+1.0	6	20	10/10	8	61.4	E	5	50	15	+1.0	6	10	10/10	7	0	18	
Königsberg	59.3	E	4	11	15	+0.5	1	20	9/10	8	62.6	NW	4	16	14	0	5	4	10/10	0	2	17	
Memel	61.8	SE	3	11	17	+1.0	1	20	7/10	5	61.4	NW	1	00	16	+1.0	5	4	5/10	8	2	20	
Aachen	62.1	NNW	3	S7	15	0	6	10	10/10	9	59.7	NW	1	11	17	+1.0	6	20	9/10	8	0	21	
Löningen											59.0	W	2	11	14	+1.0	5	20	9/10	8	5	19	
Magdeburg	59.4	NW	2	13	18	+0.5	5	20	5/10	7	59.0	N	1	10	16	+1.0	5	20	9/10	8	1	20	
Dresden	58.8	WSW	1	16	15	+0.5	6	20	9/10	7	59.5	W	2	10	16	+0.5	6	4	8/10	4	1	18	
Berlin	57.7	W	2	10	18	+0.5	2	4	8/10	8	58.9	NW	2	11	14	+1.0	3	20	5/10	8	0	19	
Grünberg 1/5chl.											61.5	W	1	11	16	+0.5	5	10	8/10	7	3	18	
Breslau	57.5	NNW	2	11	19	0	1	20	8/10	6	61.3	S	1	11	14	0	6	10	10/10	9	2	17	
Frankfurt a/M.											61.7	SW	2	50	15	0	5	10	10/10	9	3	17	
Friedrichshafen											61.6	W	1	13	12	0	9	10	9/10	9	2	17	
Bamberg											62.1	Stille	51	16	0	20	18/10						
Karlsruhe	60.3	NNW	4	12	15	0	6	20	9/10	8													
München	62.4	W	1	11	17	0	20	9/10	0														
Strassburg	62.4	W	1	11	17	0	20	9/10	0														
Posen	57.8	NNW	2	16	16	+0.5	5	20	9/10	9													
KehlerAsten 852	6	NNW	4	15	10	+0.5	6	10	10/10	0													
Brocken 1148																							
Fichtelberg 1213	6.5	NNW	3	16	8	0	6	0.5	10/10	0													
Schneekoppe 1603																							
Zugspitze 2964	5.2	NNW	4	29	-3	0	2	0.5	Nebel	0													

\*) Es beobachten statt um 2p und 7p: Kiel und Warnemünde um 8p, Aachen um 2<sup>15</sup>p, Dresden um 2<sup>05</sup>p und 7<sup>05</sup>p, Bamberg um 9<sup>15</sup>p, K' Asten 2<sup>30</sup>p, Brocken 2<sup>45</sup>p, Schneekoppe 9<sup>05</sup>p, Zugspitze 2<sup>15</sup>p, 9<sup>10</sup>p — Luftdruck der Bergstationen nicht auf Schwere und N-Meeresspiegel reduziert.

### KÜSTENSTATIONEN UND FEUERSCHIFFE

NACHMITTAG UND ABEND des VORTAGES	
List	
Bülk	2p 752.9 NE 3 wolkig 11 Temp. 16 Sichtw. 6-8 km See 4
Arkona	2p NE 2, bed. See 3
Aussenjade	2p NE 2 wolkig, See 4
Marienleuchte	2p 760.0 NE 2 wolkig 11 Temp. 19 Sichtw. 2 km See 1
Borkumriff	2p 761.1 NW 4 01 " 19 Sichtw. 10-16
Amrumbank	2p ANE 3, bewölkt, See 2
Adlergrund	7 NE 5 böig, See 4
Borkum	5p 761.8 NE 3 wolkig 11 Temp. 17

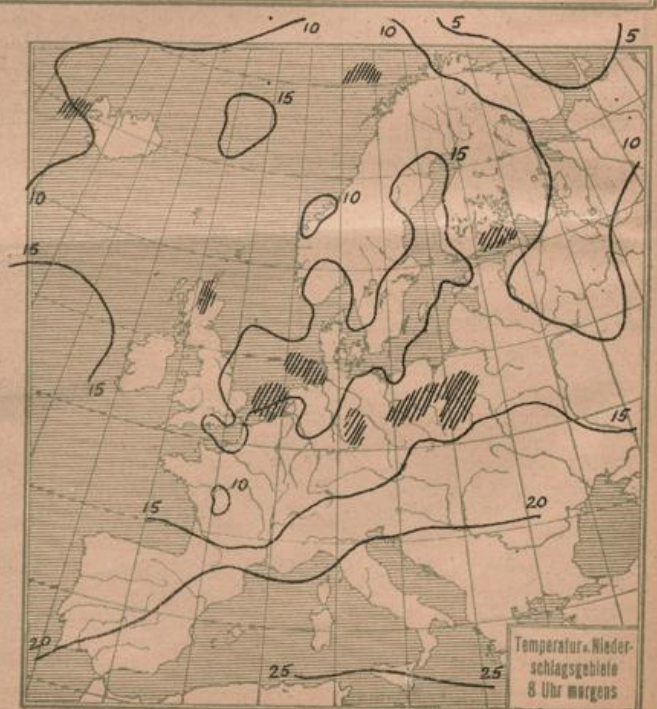
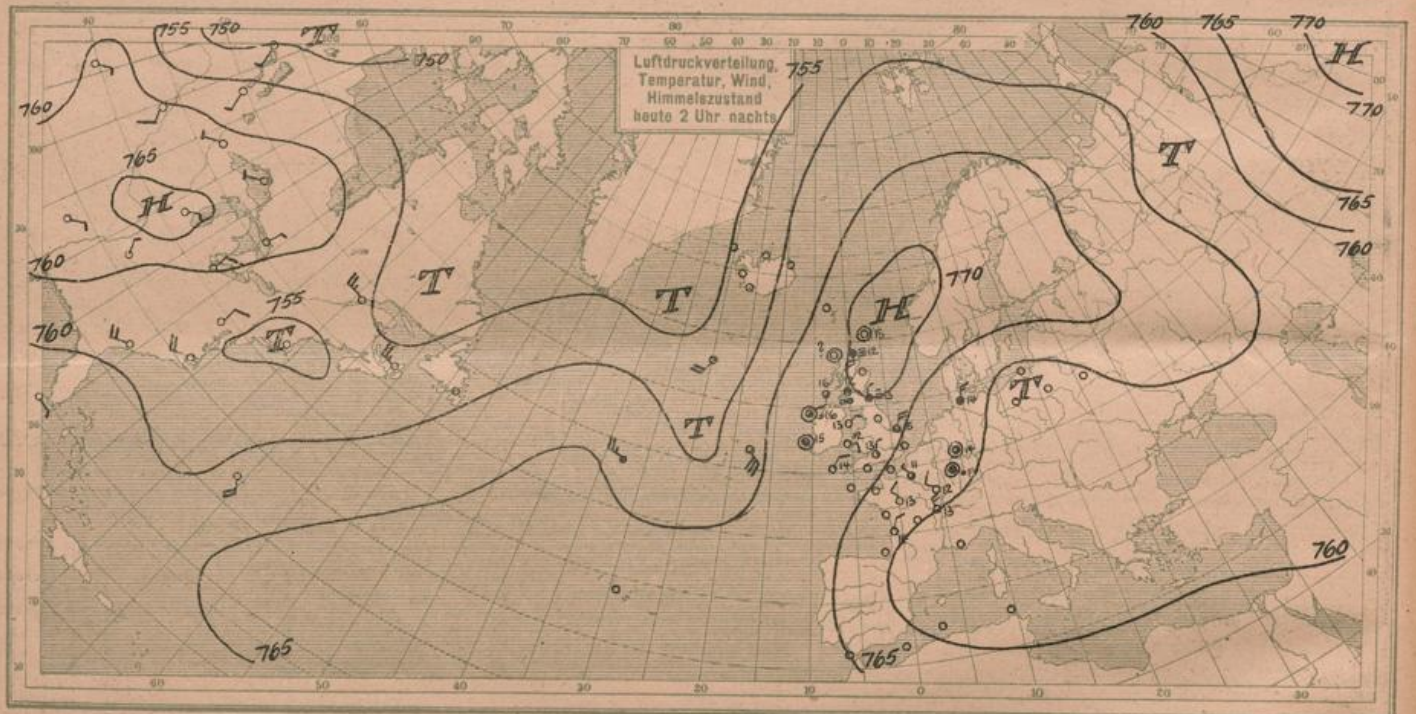
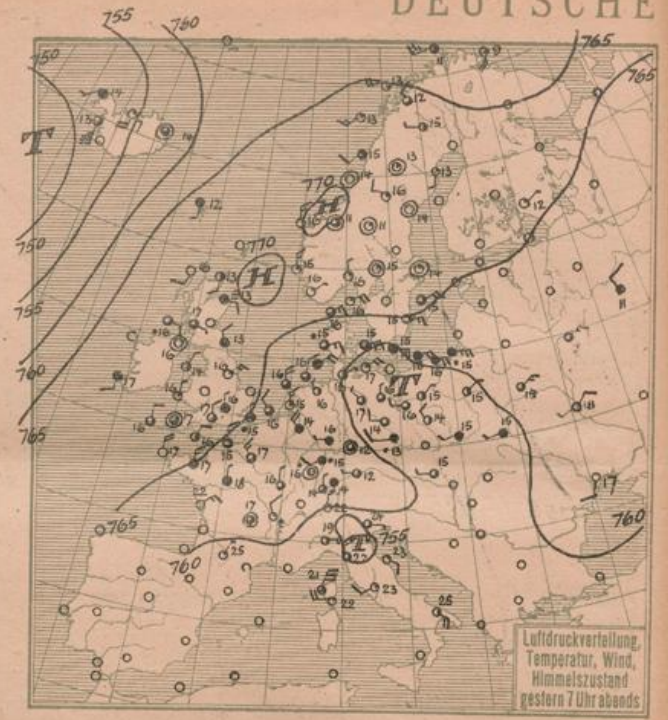
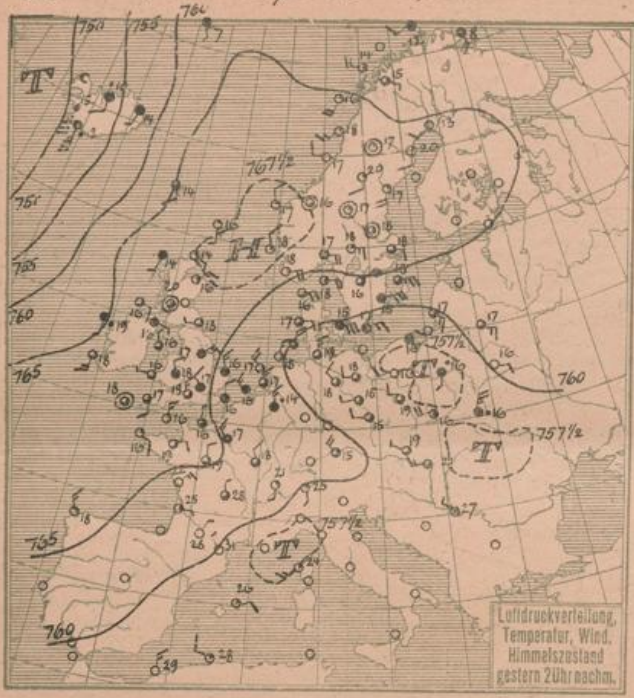
### HEUTE MORGEN 8 UHR

DEUTSCHE STATIONEN	Luftdruck	Wind	Wetter	Temp.	Luftdruck Char. u. Rnd.	W	Sichtweite in Km	Wolken	Rel. Feucht.	Nieder-schlag	Min. Seehöhe
Borkum	765.0	NE 6	30	15	+0.5	2	20	10/10 cu	6	1	0
W' haven	64.7	NE 6	16	15	+1.0	5	4	10/10	9	0.2	14
Helgoland	65.1	NE 5	3/4 bed.	16							8
Bremen	63.4	W 4	16	15	+1.0	5	10	10/10	0	0.5	14
Hamburg	64.9	NE 4	11	16	+1.0	2	4	9/10	8	0	13
Gr. Borsfel		NE 3	bed.	16							13
Kiel	65.9	ENE 3	11	16	+1.0	6	10	10/10	8	6	14
Warnemünde	61.3	NE 4	10	16	+1.5	1	20	7/10	8	0	5
Swinemünde	62.6	ENE 6	11	15	+1.0	6	20	10/10	8	0	14
Rügenwaldermünde	63.3	ENE 5	bed.	15	+0.8	2	10	10/10	8	0	13
Danzig	64.6	ENE 4	11	16	+1.0	5	10	10/10	8	0	13
Königsberg	64.7	ENE 4	11	16	+1.5	5	20	10/10	7	1	11
Memel	67.4	SE 2	11	12	+1.0	1	20	8/10	7	0	7
Aachen	62.6	NE 1	16	13	0	6	10	10/10	0	7	13
Löningen	63.8	NE 1	11	14	+1.0	2	2	10/10	9	0	14
Magdeburg	61.8	NE 3	10	15	+0.5	9	10	10/10	8	8	14
Dresden	59.6	NNW 1	40	13	0	6	0.5	10/10	9	5	13
Berlin	60.8	SE 4	11	13	+0.5	5	2	10/10	8	0	13
Grünberg 1/5chl.	59.2	N 4	11	14	+0.5	6	2	10/10	0	2	13
Breslau	59.4	Stille	27	13	0	4	1	10/10	0	0	10
Frankfurt a/M.	61.2	N 1	11	15	0	6	2	10/10	8	1	14
Karlsruhe	60.8	Stille	11	14	-0.5	2	4	10/10	0	0	12
Friedrichshafen	61.9	Stille	11	13	-0.5	2	10	10/10	9	0.1	12
Bamberg	61.9	Stille	11	12	0	1	4	10/10	0	0.5	11
München	60.6	W 1	25	12	0	6	10	8/10	0	2	10
Strassburg	61.6	SW 1	14	14	-0.5	7	4	10/10	0	2	10
Posen	60.4	ENE 1	11	15	+1.0	6	10	10/10	0	14	13
KehlerAsten 852	6	NNW	4	27	10	0	6	0.5	10/10	0	9
Brocken 1148	6.2	NE	6	27	8	0	6	0.5	Nebel	0	5
Fichtelberg 1213	6.5	NNW	2	23	7	0	5	1	10/10	0	6
Schneekoppe 1603	6.25	Stille	12	5	0	0	30	10/10	0	0	6
Zugspitze 2964	5.2	NW	2	29	-3	0	7	0.5	10/10	0	-3

\*) Es beobachten: Dresden 8<sup>05</sup>a, Karlsruhe 7<sup>15</sup>a, Schneekoppe 7<sup>05</sup>a, Zugspitze 7<sup>05</sup>a — Luftdruck der Bergstationen nicht auf Schwere und N-Meeresspiegel reduziert.

Mittwoch, d. 3. September 1924.

DEUTSCHE





NACH AUFEICHNUNGEN DER REGISTRIERAPPARATE ZU HAMBURG SEIT GESTERN 8 UHR MORGENS (M.E.Z.)

Table with columns for STUNDE (9-12, 1-8), Thermograph, Barograph, Anemograph, and Sonnenscheindauer. It lists weather data for various stations including Wien, Zürich, Helder, Vilzingen, Kopenhagen, Skagen, etc.

AUFSTIEGE

Table with columns for STATION, Wind in %/s, Seehöhe, Zeit, Boden, 200, 500, 1000, 1500, 2000, 2500, 3000, 3500, 4000, 4500, 5000, Bemerkungen. It details ascent data for stations like Dessau, Andenberg, Cosne, etc.

SCHIFFSMELDUNGEN

Table with columns for Datum, Zeit, Breite, Länge, Luftdruck, Wind, Wetter, Temp., Luft-Wasser, W, Sichtweite, Wolken, See, Dünung, and Dünung aus. It lists ship reports with various weather and sea conditions.