

# WETTERBERICHT DER DEUTSCHEN SEEWARTE

JAHRGANG 49 Nr. 248

Sonntag, 4. September 1924

Mitteleuropäische Zeit — Luftdruck reduziert auf 0° Temperatur, N—Meeresspiegel, Schwere in 45° Breite — Temperatur in Graden Celsius — Windstärker nach Beaufortskala (12 = Orkan) — Wetter: 00 bis 09 wolkenlos bis halb bedeckt, 10-19 halb bis ganz bedeckt, 20-29 Dunst oder Nebel, 30-39 Schauer, 40-49 Rieselregen, 50-59 sonstiger Regen, 60-69 Schnee, 70-79 Regen und Schnee gemischt, 80-89 Graupeln oder Hagel, 90-99 Gewitter — W = Witterungsverlauf seit der letzten Beobachtung: 0 = wolkenlos bis halb bedeckt, 1 = wolzig, 2 = anhaltend ganz bedeckt, 3 = Dunst oder Nebel, 4 = dichter Nebel, 5 = Schauer, 6 = Regen oder Rieselregen, 7 = Schnee, 8 = Graupeln oder Hagel, 9 = Gewitter — Relative Feuchtigkeit: 0 = 95-100%, 9 = 90-94%, 8 = 80-89%, 7 = 70-79%, 6 = 60-69%, 5 = 50-59%, 4 = 40-49%, 3 = 30-39%, 2 = 20-29%, 1 = 10-19%.

## NACHMITTAG UND ABEND DES VORTAGES

DEUTSCHE STATIONEN	NACHMITTAG 2 UHR								ABEND 7 UHR														
	Luftdruck	Wind	Wetter	Temp.	Luftdruck (Char. u. Änd.)	W	Sichtweite in Km	Wolken	Rel. Feuchtigk.	See	Luftdruck	Wind	Wetter	Temp.	Luftdruck (Char. u. Änd.)	W	Sichtweite in Km	Wolken	Rel. Feuchtigk.	Meeresspiegel	Max. See		
Borkum	7 657	E	5	17	-0.5	1	30	6/10 cu	7		7 659	E	5	12	17	0	1	50	8/10 cu-mi	a-b	0	1	
Helgoland		E	5	wolzig								E	7	halber								5	
Bremen											6 48	E	4	12	16	+0.5	1	4	10/10	3/10 cu	9	0	19
Hamburg	6 48	NE	6	12	7	0	2	4	10/10	3/10 cu	6												
Kiel	6 57	E	4	11	17	0	1	5	10/10	3/10 cu	7												
Warnemünde											6 75	E	3	01	15	+1.0	0	2	3/10	cu	8	0	17
Swinemünde	6 41	E	6	11	16	+1.0	2	20	9/10	cu	7												
Rügenwaldmünde											6 56	E	5	16	15	+1.0	5	20	10/10	3/10 cu	7	0	16
Danzig	6 40										6 57	E	6	halber	15	+0.5							17
Königsberg	6 59	E	5	11	17	0	1	20	7/10	3/10 cu	6												
Memel	6 78	SE	4	10	20	0	1	20	6/10	cu	4												
Aachen	6 19	NNE	4	9 4	18	0	9	10	10/10		7												
Löningen											6 21	NE	5	16	15	0	5	10	10/10	3/10 cu	8	5	18
Magdeburg	6 22	NE	3	16	14	0	6	10	10/10		9												
Dresden	6 01	NNE	4	16	15	0	8	20	10/10	3/10 cu	8												
Berlin	6 19	E	3	16	14	+0.5	6	10	10/10		9												
Grünberg Vösl.											6 17	NE	5	30	13	+0.5	6	10	10/10		9	2	18
Breslau	5 96	NW	1	13	18	-0.5	1	10	6/10	3/10 cu	7												
Frankfurt a/M.	6 03	NNE	3	10	19	-0.8	5	20	8/10	3/10 cu	6												
Friedrichshafen											6 10	NNE	2	01	15	+0.5	1	20	10/10	3/10 cu	7	1	21
Bamberg											5 59	NNE	1	00	15	0	0	20	10/10	3/10 cu	8	0	18
Karlsruhe											6 15	SW	1	10	12	+1.0	6	50	10/10	3/10 cu	9	2	17
München	5 93	SE	1	13	16	-0.5	3	20	8/10	3/10 cu	6												
Strassburg	5 96	NE	1	11	19	-0.5	4	10	7/10	3/10 cu	9												
Posen	6 12	E	6	14	14	+1.0	6	20	10/10		9												
Kahler Asten 852	5	NE	5	12	11	+0.5	6	10	7/10	3/10 cu	0												
Brocken 1148											6 03	E	3	27	10	0	0	02	10/10		0	5	12
Fichtelberg 1213	6 57	NW	1	23	9	-0.5	1	10	10/10	3/10 cu	0												
Schneekoppe 1603											6 58	N	1	23	8	+0.5	9	0.5	10/10	3/10 cu	0	3	10
Zugspitze 2964	5 28	NW	1	27	0	0	7	0.5	10/10	3/10 cu	0												

\*) Es beobachten st. um 2 p und 7 p: Kiel und Warnemünde um 8 p, Aachen um 2<sup>16</sup> p, Dresden um 2<sup>03</sup> p und 7<sup>03</sup> p, Bamberg um 9<sup>17</sup> p, K' Asten 2<sup>00</sup> p, Brocken 2<sup>03</sup> p, Schneekoppe 9<sup>03</sup> p, Zugspitze 2<sup>16</sup> p, 9<sup>10</sup> p — Luftdruck der Bergstationen nicht auf Schwere und N—Meeresspiegel reduziert.

### KÜSTENSTATIONEN UND FEUERSCHIFFE

NACHMITTAG und ABEND des VORTAGES	
List	
Bülk	2 p 764.8 NE 9 halber 00 Temp. 17 <sup>0</sup> See 0
Arkona	7 p 766.0 NE 8 " 01 " 19 <sup>0</sup> See 10
Aussenjade	7 p ENE 7, wolzig, See 5
Merianleuchte	2 p 767.6 ENE 8 halber 11 Temp. 17, Sichtw. 6-20 km See 4
Borkumriff	2 p 766.0 ENE 6 " 01 " 19 <sup>0</sup> See 10
Amrumbank	7 p 766.3 ENE 5 " 01 " 19 <sup>0</sup> See 10
Adlergrund	5 p ENE 7, wolzig, See 5, Borkumriff 10 km See 10
Borkum	5 p 765.9 ENE 7 halber 02 Temp. 18
HEUTE MORGEN	
List	11.2
Bülk	8.2 765.2 ENE 7 halber 01, Temp. 15 <sup>0</sup> See 10
Arkona	8.2 ENE 5 halber See 5
Aussenjade	8.2 E 6, bedeckt, See 2
Merianleuchte	8.2 768.2 ENE 8 halber 00, Temp. 17, Sichtw. 6-20 km See 6
Borkumriff	8.2 768.2 ENE 8 " 00 " 17 <sup>0</sup> See 10
Borkum	8.2 766.2 ENE 8 halber 02 Temp. 16 <sup>0</sup> See 10
Amrumbank	8.2 NE 1, wolzig, See 4, W-T 15.2
Adlergrund	8.2 ENE 5 halber See 5, Borkumriff 10 km See 10
Borkum	8.2 765.0 ENE 7 halber See 6

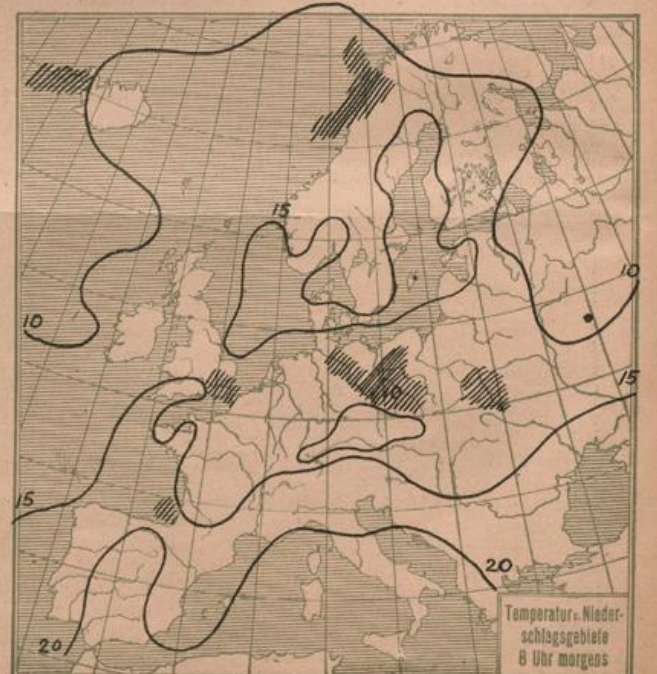
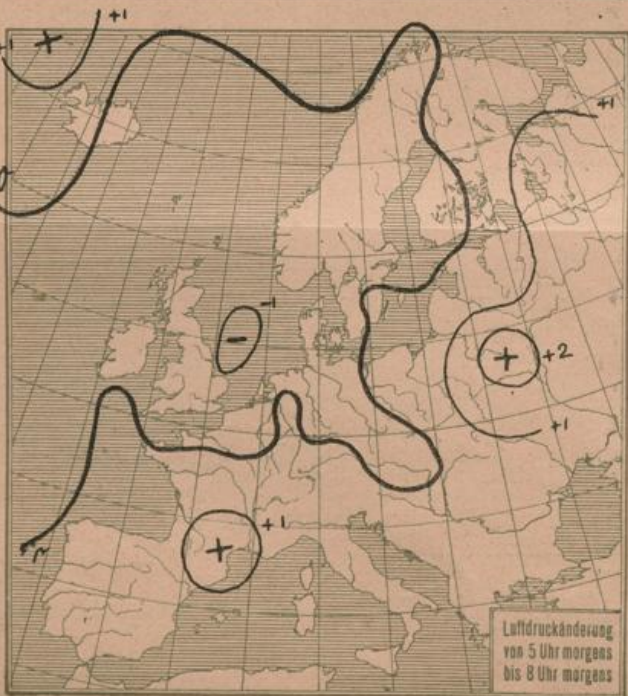
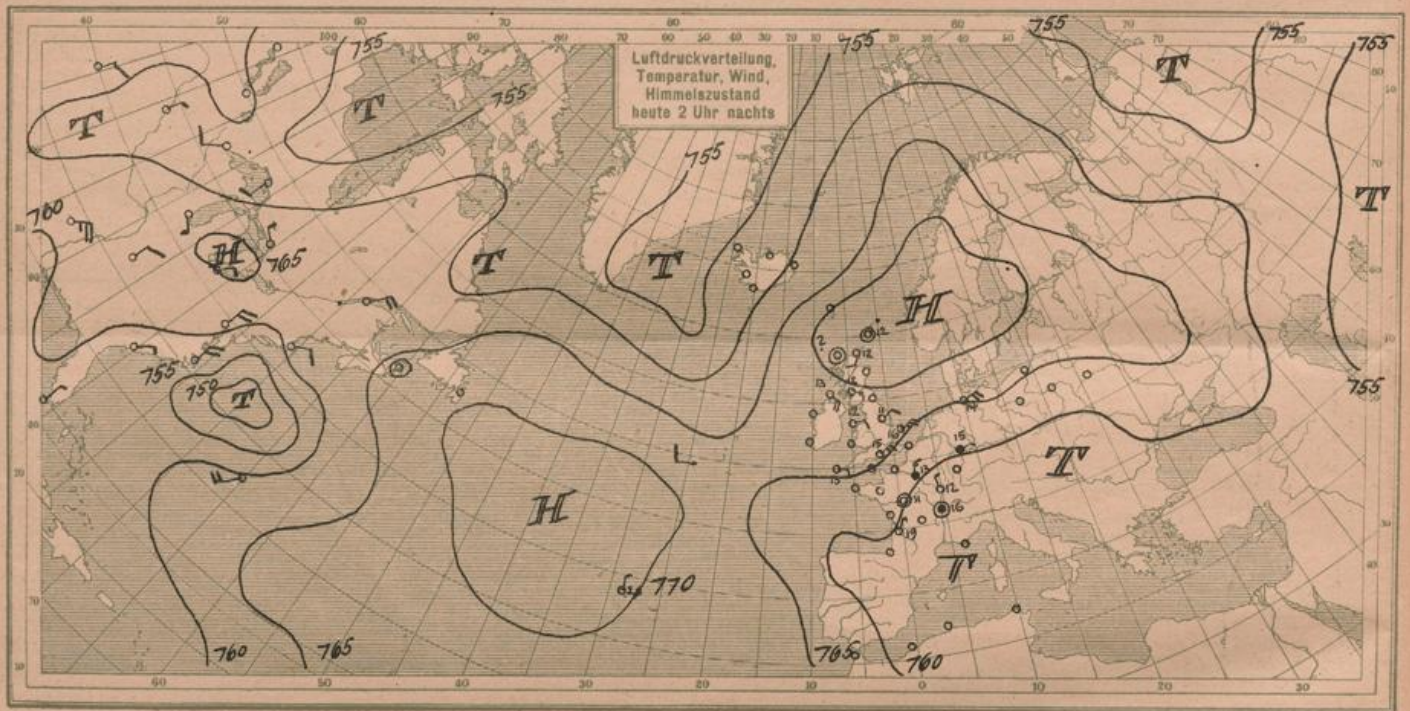

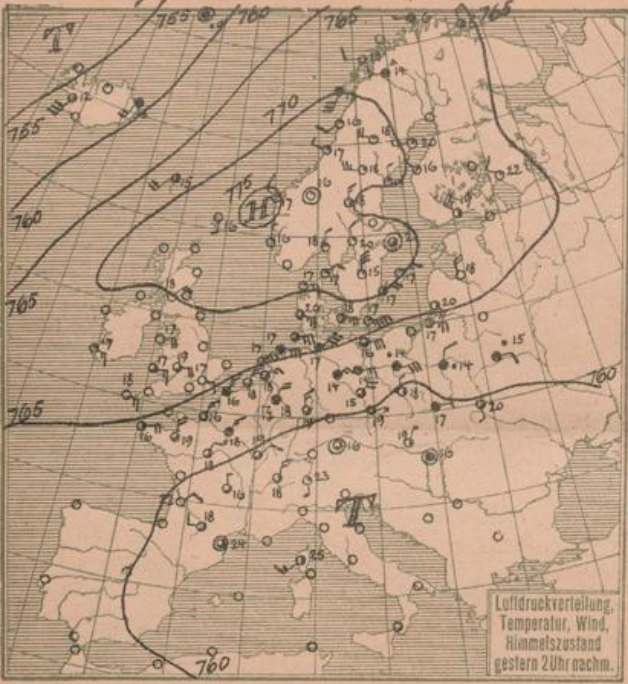
### HEUTE MORGEN 8 UHR

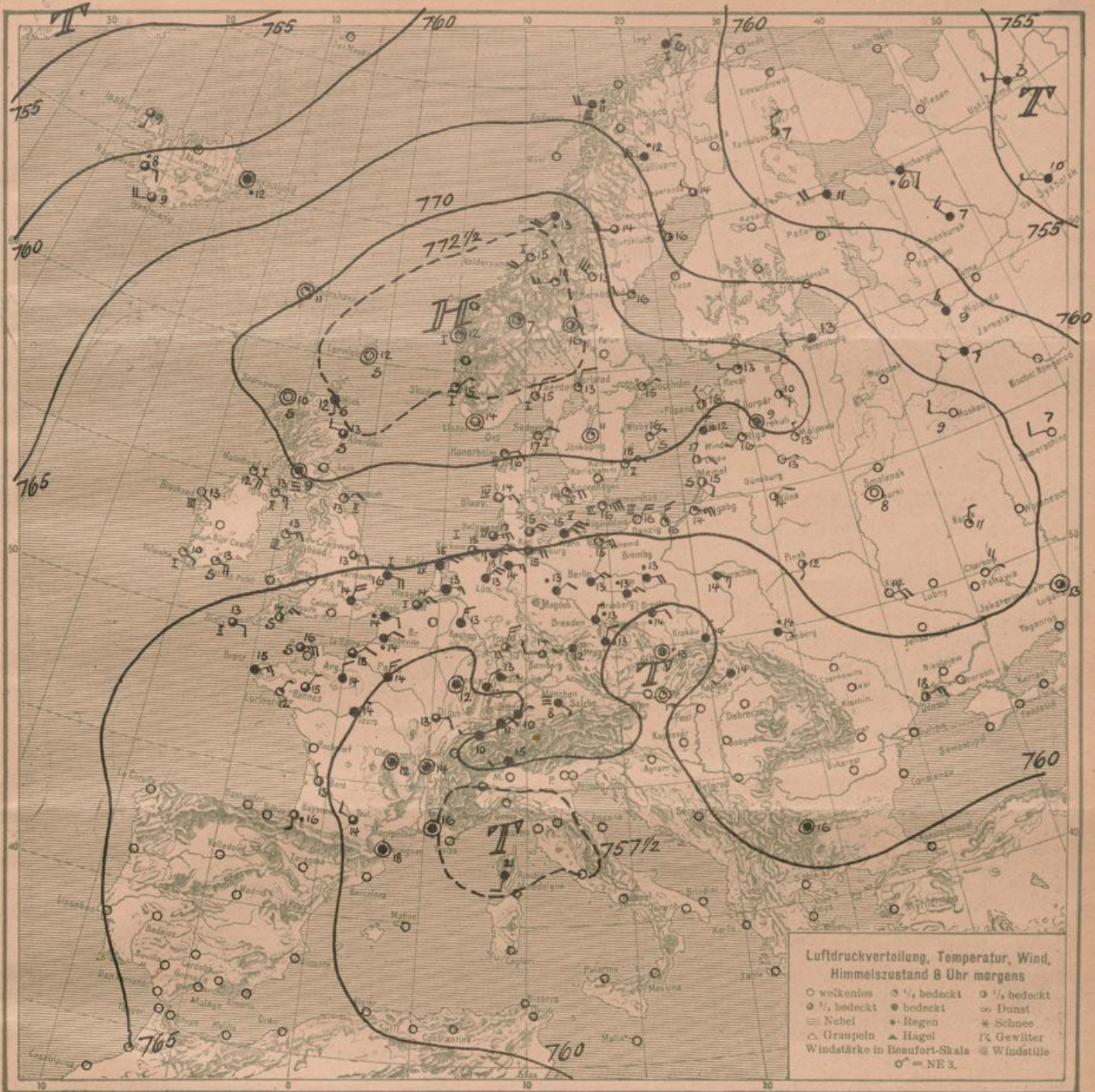
DEUTSCHE STATIONEN	Luftdruck	Wind	Wetter	Temp.	Luftdruck (Char. u. Änd.)	W	Sichtweite in Km	Wolken	Rel. Feuchtigk.	Meeresspiegel	Min. See
Borkum	7 657	E	3	40	15	-0.5	6	10	10/10	cu-mi	0
W'haven	6 57	E	6	15	0	5	10	10/10		0	
Helgoland	6 60	E	5	17	0	5	10	10/10		0	
Bremen	6 42	E	3	16	14	0	6	10/10		0	
Hamburg	6 51	E	4	11	15	0	5	10/10		0	
Kiel	6 72	NE	4	11	15	+0.5	1	3/10	cu	7	
Warnemünde	6 59	NE	6	11	15	-0.5	1	20	10/10	3/10 cu	8
Swinemünde	6 49	E	4	01	15	0	1	20	10/10	3/10 cu	0
Rügenwaldmünde	6 53	NE	4	00	16	+0.1	2	20	10/10		7
Danzig	6 72	NE	3	01	16	0	0	30	10/10	3/10 cu	7
Königsberg	6 77	E	5	01	14	+0.5	0	20	10/10	3/10 cu	7
Memel	7 00	SE	2	00	15	0	0	20	10/10	3/10 cu	6
Aachen	6 20	NNE	3	16	13	0	6	10	10/10	3/10 cu	0
Löningen	6 46	NE	4	11	13	-1.0	2	2	10/10		9
Magdeburg	6 34	NE	2	40	13	-0.8	6	10	10/10		0
Dresden	6 13	NNE	1	45	13	0	6	10	10/10		0
Berlin	6 32	NE	3	11	13	0	5	4	10/10		0
Grünberg Vösl.	6 22	NE	3	45	13	0	6	2	10/10		0
Breslau	6 10	NE	2	61	14	0	6	2	10/10		0
Frankfurt a/M.	6 05	NNE	3	02	13	+0.5	1	4	10/10	3/10 cu	9
Karlsruhe	6 03	E	1	11	13	0	1	10	10/10	3/10 cu	0
Friedrichshafen	5 97	E	1	11	11	0	1	10	10/10	3/10 cu	0
Bamberg	6 16	W	2	11	14	0	1	50	10/10	3/10 cu	0
München	6 11	SE	1	26	8	0	4	02	Nebel		0
Strassburg	6 00	NNE	2	29	13	+0.5	3	06	Nebel		0
Posen	6 37	E	4	41	13	0	8	10	10/10	3/10 cu	0
Kahler Asten 852	8	E	3	27	8	0	0	02	10/10		0
Brocken 1148	6 63	E	5	27	6	0	0	05	10/10	Nebel	0
Fichtelberg 1213	6 55	NW	2	45	7	0	0	05	10/10	3/10 cu	0
Schneekoppe 1603											
Zugspitze 2964	5 28	SW	1	00	2	0	0	30	Wolkenlos		0

\*) Es beobachten: Dresden 8<sup>05</sup> a, Karlsruhe 7<sup>16</sup> a, Schneekoppe 7<sup>05</sup> a, Zugspitze 7<sup>12</sup> a. Luftdruck der Bergstationen nicht auf Schwere und N—Meeresspiegel reduziert.

Donnerstag, d. 4. September 1924

DEUTSCHE





**ALLGEMEINE ÜBERSICHT 8 Uhr morgens: Donnerstag, d. 4. September 1924.**  
 Die Wetterlage zeigt seit gestern nur geringe Änderung. Das Hochdruckgebiet bedeckt mit seinem Kern Südschweden und wird an seinem Südrand von den Randwirbeln der südeuropäischen Depression zerküffelt; die starken Temperaturgegensätze zwischen dem Nordrande der Alpen und den angrenzenden Gebieten Mitteldeutschlands sprechen für eine Westwärtsbewegung und Verstärkung dieser Randwirbel, während das Hochdruckgebiet nur geringe Neigung zur Südwärtsbewegung zeigt. Bei frischen östlichen Winden dürfte daher die Neigung zu geringen Niederschlägen noch andauern.

**WETTERAUSSICHTEN AN DER DEUTSCHEN KÜSTE für Freitag, d. 5. September 1924.**  
 NORDSEE, westl. OSTSEE: Mäßige bis frische östliche Winde, heiter bis wolkig, Temperatur wenig verändert, keine oder nur geringe Niederschläge.  
 mittlere OSTSEE: (Wetterwarte Swinemünde:) Allmählich abflauende östliche bis nordöstliche Winde, später zeitweise zunehmende Bewölkung und Neigung zu Niederschlägen, Temperatur unverändert.  
 östl. OSTSEE: (Wetterwarte Königsberg:) Mäßige Ostwinde, heiter, trocken, tagsüber mäßig warm.  
 Sturmwarnungen:

NACH AUFZEICHNUNGEN DER REGISTRIERAPPARATE ZU HAMBURG SEIT GESTERN 8 UHR MORGENS (M.E.Z.)

Table with columns for STUNDE (9-12m, 1-8) and rows for Thermograph, Barograph, Anemograph, and Sonnenscheindauer in Min.

Table with columns for STATION and time periods (Gestern nachm. 2 Uhr, Gestern abend 7 Uhr, Heute morgen 8 Uhr) and rows for various weather stations like Wien, Zürich, etc.

AUFSTIEGE

Table with columns for STATION, Wind in %/S, Seehöhe, Zeit, Boden, and various altitudes (200, 500, 1000, etc.) and rows for stations like Lindenberg, Dessau, etc.

SCHIFFSMELDUNGEN

Table with columns for Datum, Zeit, Breite, Länge, Luftdruck, Wind, Wetter, Temp., W, Sichtweite, Wolken, See, Dünung, and rows for ship reports from Sept 2p to 7p.