

WETTERBERICHT DER DEUTSCHEN SEEWARTE

JAHRGANG 49 Nr. 251

Sonntag, 7. September 1924

Mitteleuropäische Zeit — Luftdruck reduziert auf 0° Temperatur, N-Meeresspiegel, Schwere in 45° Breite — Temperatur in Graden Celsius — Windst. nach Beaufortskala (12 = Orkan) — Wetter: 0 bis 09 wolkenlos bis halb bedeckt, 10-19 halb bis ganz bedeckt, 20-29 Dunst oder Nebel, 30-39 Schauer, 40-49 Rieselregen, 50-59 sonstiger Regen, 60-69 Schnee, 70-79 Regen und Schnee gemischt, 80-89 Graupeln oder Hagel, 90-99 Gewitter — W = Witterungsverlauf seit der letzten Beobachtung: 0 = wolkenlos bis halb bedeckt, 1 = wolzig, 2 = anhaltend ganz bedeckt, 3 = Dunst oder Nebel, 4 = dichter Nebel, 5 = Schauer, 6 = Regen oder Rieselregen, 7 = Schnee, 8 = Graupeln oder Hagel, 9 = Gewitter — Relative Feuchtigkeit: 0 = 95-100%, 9 = 90-94%, 8 = 80-89%, 7 = 70-79%, 6 = 60-69%, 5 = 50-59%, 4 = 40-49%, 3 = 30-39%, 2 = 20-29%, 1 = 10-19%.

NACHMITTAG UND ABEND DES VORTAGES

DEUTSCHE STATIONEN	NACHMITTAG 2 UHR								ABEND 7 UHR														
	Luftdruck	Wind	Wetter	Temp.	Luftdruck Char. u. Änd.	W	Sichtweite in Km	Wolken	Rel. Feuchtigk.	Windst.	Luftdruck	Wind	Wetter	Temp.	Luftdruck Char. u. Änd.	W	Sichtweite in Km	Wolken	Rel. Feuchtigk.	Windst.	Min.	See	
Borkum	759.4	SSW 2	00	18	-0.3	0	3	2 1/10 cu	8		758.7	Stille	20	17	0	3	1 1/10 cu - st	9	0			0	
Halbholand		SSW 2	heiter									SSW 2	heiter										2
Bremen											57.7	W 1	00	17	0	1	10 3/10	cu - st	5	0			19
Hamburg	59.5	SW 1	01	20	-0.5	0	10	3/10 cu	8		57.2	W 1	01	17	0	0	2	wolkenlos	7	0			20
Kiel	60.6	W 1	01	19	-0.5	0	10	3/10 cu	7		60.3	W 1	01	15	+0.5	0	2	"	7	0			19
Warnemünde											57.4	Stille	01	15	+1.5	0	20	2/10 cu	0	0			2
Swinemünde	59.3	NE 1	11	18	-0.5	1	10	1/10 cu	5		53.6	EHE 1	00	16	0	1	10 5/10	cu - st	7	0			20
Rügenwaldermünde											58.2	SW 2	00	14	-1.0	4		cu - st	7	0			20
Danzig	59.8	SE 1	11	19	-1.0	1	5	1/10 cu	7		58.8	W 2	11	17	-0.5	0	20	1/10 cu - st	8	0			11
Königsberg	60.0	EHE 2	01	23	-1.0	0	20	1/10 cu	5		58.9	S 2	52	17	-0.5	1	20	1/10 cu - st	8	0			23
Memel	61.8	W 2	01	21	-1.0	0	10	1/10 cu	6		60.1	EHE 1	12	19	-1.0	1	20	1/10 cu - st	6	0			0
Aachen	58.4	EHE 1	12	22	-0.5	1	20	3/10 cu	6		57.9	EHE 1	11	18	0	0	20	3/10 cu	8	0			22
Lönigen											59.1	SE 1	00	17	-0.5	0	4	1/10 cu	8	0			20
Magdeburg	60.0	NNW 2	26	21	-1.0	6	4	1/10 cu	6		59.0	EHE 1	01	17	0	0	4	1/10 cu	8	0.3			22
Dresden	60.1	NNW 3	11	18	0	1	10	7/10 cu	6		50.7	W 1	11	17	0	1	10 1/10	cu - st	7	0			19
Berlin	59.8	Stille	10	20	-0.5	3	2	1/10 cu	6		59.4	Stille	00	18	0	0	0.2	1/10 cu	7	1			21
Grünberg 1/Schl.											59.1	W 3	00	16	0	9	10 3/10	cu - st	5	0			19
Breslau	58.7	NNW 2	16	16	0	6	20	1/10 sr.	9		59.1	W 2	20	13	0	5	4/10 cu	0	7			16	
Frankfurt a/M.	60.2	W 2	02	20	-1.0	0	20	3/10 cu	5		59.1	Stille	02	20	0	0	10 4/10	cu - st	5	0			22
Friedrichshafen											59.3	NNW 1	12	15	-0.5	0	50 5/10	cu - st	8	0			19
Bamberg											60.5	Stille	02	13	0	1	50 1/10	cu - st	9	0			20
Karlsruhe											58.2	E 1	02	20	-0.5	0	50 1/10	cu - st	7	0			21
München	60.0	Stille	00	21	-0.5	0	50	wolkenlos	4		60.0	EHE 1	02	16	0	0	20 1/10	cu - st	7	0			22
Strassburg											59.3	NNW 2	51	14	0	9	20 1/10	cu	0	5			20
Posen																							
Kahler Asten 852		SSW 3	11	13	0	1	20	1/10 cu	0														13
Brocken 1148											60.5	NNW 3	01	10	-0.5	1	20 1/10	cu	8	0			13
Fichtelberg 1213											60.8	NNW 3	00	10	0	1	10 2/10	cu	7	0			13
Schneekoppe 1603											532.5	W 5	12	2	+0.5	1	10 1/10	sr.	7	0			3
Zugspitze 2964		SSW 4	00	1	+0.5	0	50	1/10 cu	9														

*Es beobachten statt um 2p und 7p: Kiel und Warnemünde um 8p, Aachen um 2¹⁴p, Dresden um 2⁰⁵p und 7⁰⁵p, Bamberg um 9¹¹p, K' Asten 2⁰⁰p, Brocken 2¹⁵p, Schneekoppe 9⁰³p, Zugspitze 2¹⁶p, 9¹⁶p — Luftdruck der Bergstationen nicht auf Schwere und N-Meeresspiegel reduziert.

KÜSTENSTATIONEN UND FEUERSCHIFFE

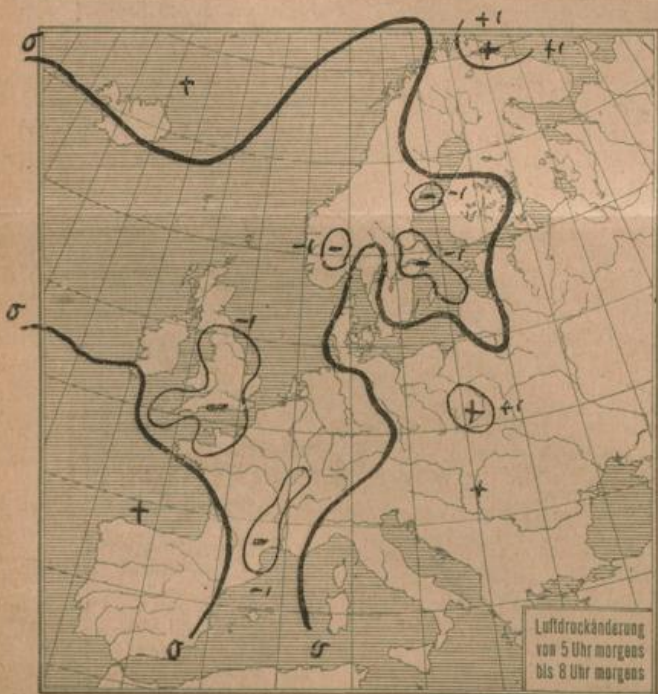
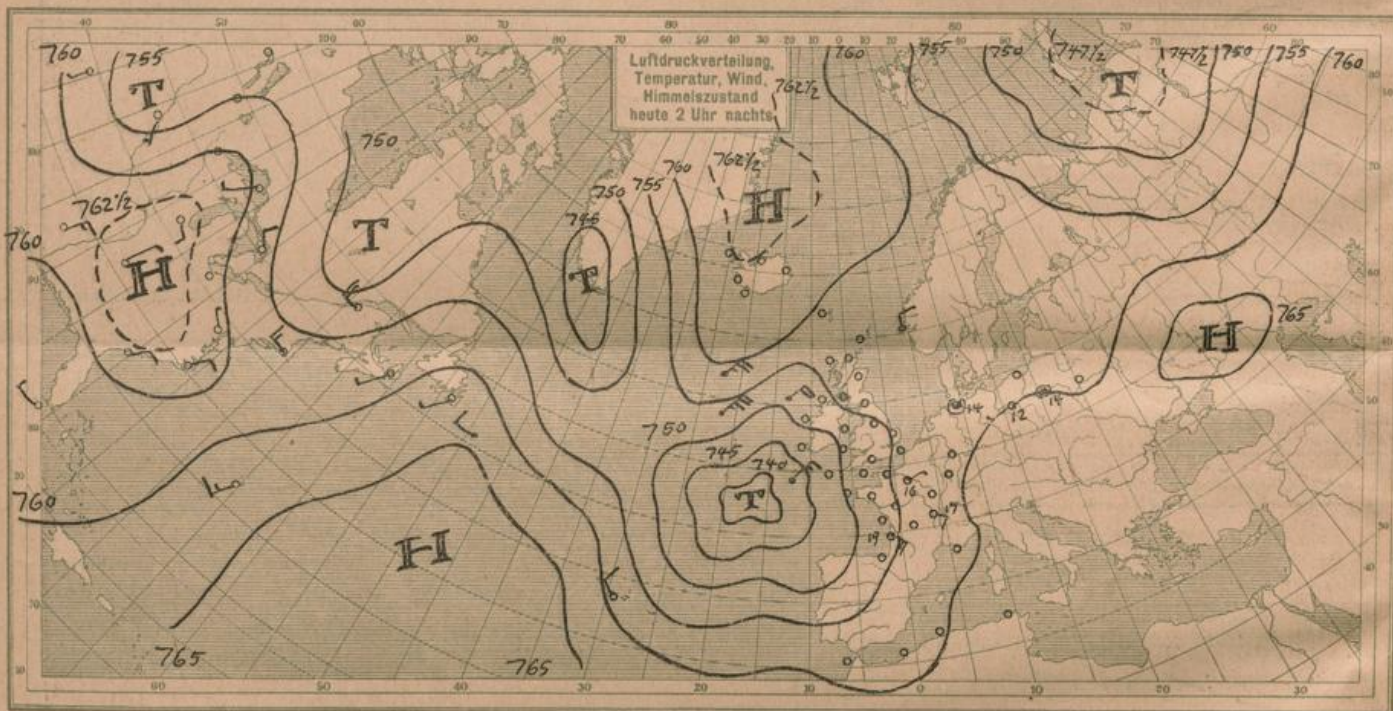
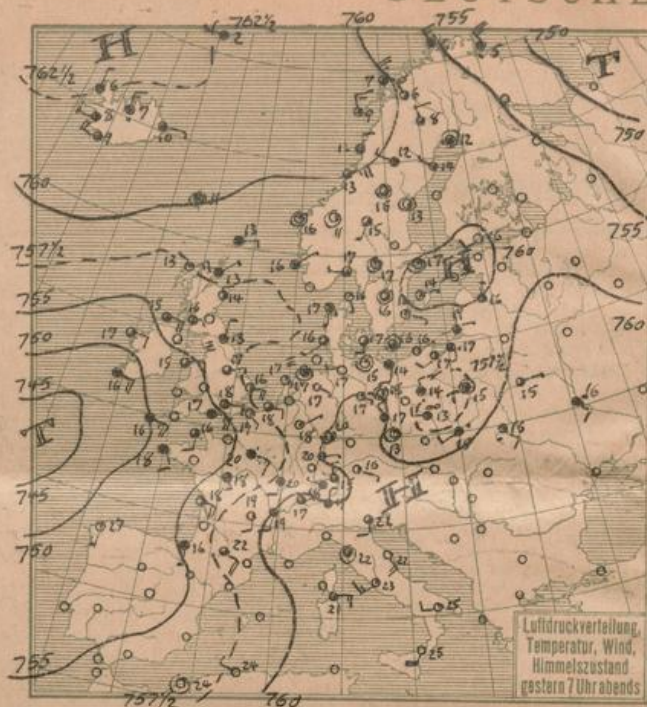
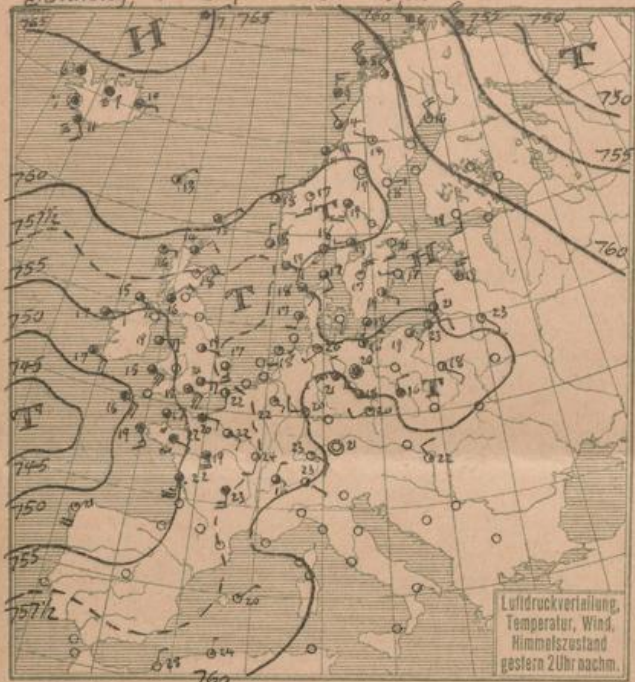
HEUTE MORGEN 8 UHR

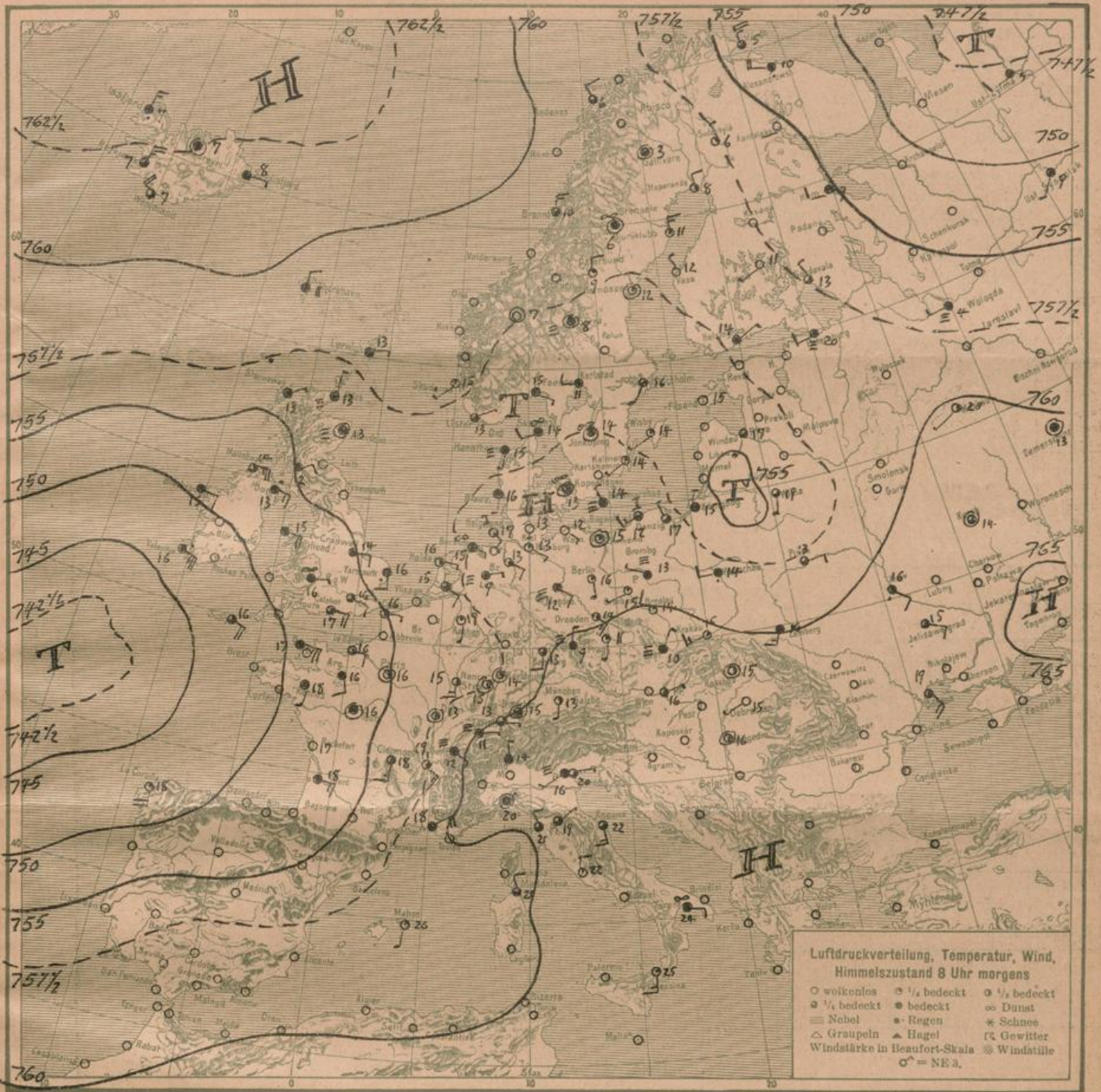
NACHMITTAG und ABEND des VORTAGES	
List	2p 768.1 WHE 1 Wetter 02 Temp. 18 Sicht 6-20 Mea. See 0
Bülk	7p 757.2 E 3 = 12 = 16 -
Arkona	2p E 1, wolzig, See ruhig
Aussenjade	
Marientleuchte	2p 765.5 SSE 2 Wetter 27 Temp. 18
Borkumriff	2p 788.5 SSW 3 Wetter 11 Temp. 18 W-T 16 %skm
Amrumbank	7p 788.2 Stille " " 00 " 19 W-T 16 See 1
Adlergrund	7p NW 3, heiter, See 2 W-T 18.5
Borkum	7p Stille, heiter, See 0, Sicht 7p
Borkum	5p 758.9 SSE 1 Wetter 20, Temp. 19
HEUTE MORGEN	
List	
Bülk	11a 756.9 SE 1 Wetter 24 Temp. 17 Sicht 6-4 Mea. See 0
Arkona	8a Stille = See 2
Aussenjade	8a SSE 1, Kimm dünn, See 2
Marientleuchte	11a 751.6 SSE 1 Wetter 27 Temp. 19 Nebel, See 0
Borkumriff	8a 787.1 SE 2 Wetter 01, Temp. 16 1/10 cu - st - 16 %skm
Amrumbank	8a S 2, heiter, See 1 W-T 16.9
Adlergrund	8a NW 1 bed. See sehr ruhig Schwere 6 Mea. W-T 18.5
Borkum	

DEUTSCHE STATIONEN	Luftdruck	Wind	Wetter	Temp.	Luftdruck Char. u. Änd.	W	Sichtweite in Km	Wolken	Rel. Feuchtigk.	Windst.	Min.	See
Borkum	759.4	SE 1	25	15	-1.0	3	2	7/10 cu - cu	7	0	-	0
W'have	57.9	SE 2	24	18	0	6	0.05	1/10 cu - cu	9	0	12	-
Halbholand	56.8	SE 2	1/2 bed.	17								1
Bremen	57.5	SE 2	00	13	0	3	2	1/10 cu - st	0	0	11	
Hamburg	58.3	SE 1	05	13	0	3	2	3/10 cu	8	0	11	
Gr. Borstel		Stille	14									5
Kiel	61.5	E 1	01	13	0	0	1	wolkenlos	9	0	12	0
Warnemünde	57.8	SE 1	05	12	0	4	1	1/10 cu	9	0	12	0
Swinemünde	58.5	Stille	24	15	0	0	2	2/10 cu	9	0	11	0
Rügenwaldermünde	58.0	SW 3	bed. bed.	12	0	4						2
Danzig	57.8	W 1	11	17	+0.5	6	20	1/10 cu - st	8	4	15	
Königsberg	56.2	N 1	11	15	0	6	4	1/10 cu	9	10	15	
Memel												
Aachen	56.0	S 1	11	19	0	1	30	6/10 cu - st	8	0	12	
Lönigen	57.8	E 1	25	9	-1.5	3	0.2	3/10 cu	0	0	8	
Magdeburg	58.2	SE 2	28	12	-0.5	3	0.2	8/10 sr.	0	0	12	
Dresden	59.7	SE 3	01	14	0	1	10	1/10 cu - st	7	0	10	
Berlin	59.4	SSE 1	01	16	0	0	2	1/10 cu - st	7	0	13	
Grünberg 1/Schl.	59.5	NNW 1	05	15	0	3	10	1/10 cu	8	0	12	
Breslau	60.1	NNW 2	02	14	0	0	20	1/10 cu	9	0.4	8	
Frankfurt a/M.												
Karlsruhe	56.7	Stille	01	14	0	5	50	1/10 cu - st	0	1	13	
Friedrichshafen	58.5	Stille	11	15	-0.5	1	50	1/10 cu - st	8	0	9	
Bamberg	58.5	S 2	11	13	-0.5	1	50	1/10 cu - st	8	0	19	
München	60.2	S 1	12	13	0	3	50	1/10 cu - st	8	0	8	
Strassburg	59.2	Stille	01	15	-0.5	1	10	1/10 cu	8	0	8	
Posen	58.8	NNW 1	26	13	0	3	0.2	Nebel	0	0.2	10	
Kahler Asten 852		S 2	01	11	-0.5	0	30	2/10 cu - st	0	0	9	
Brocken 1148	60.2	SSW 3	01	10	0	0	50	1/10 cu - st	8	0	8	
Fichtelberg 1213	60.7	SSW 5	02	10	0	0	10	1/10 cu - st	8	0	8	
Schneekoppe 1603	62.2	NW 6	01	17	0	0	20	1/10 cu - st	6	0	5	
Zugspitze 2964	532.1	N 5	12	2	0	1	50	1/10 cu - st	8	0	-	

*Es beobachten: Dresden 8⁰⁵a, Karlsruhe 7¹⁵a, Schneekoppe 7⁰³a, Zugspitze 7¹⁵a
Luftdruck der Bergstationen nicht auf Schwere und N-Meeresspiegel reduziert.

Sonntag, 7. September 1924





ALLGEMEINE ÜBERSICHT 8 Uhr morgens: Sonntag, 7. September 1924

Trotz der so starken Schwächung des zentralkontinentalen Hochdrucks macht die vor dem westlichen Kanaleingang liegende tiefe Depression nur langsame Fortschritte gegen den Kontinent hin. Die Temperaturen sind aber auch über das ganze Festland hin sehr abgeglichen. Zwischen dem Zyklonen-Rest über Litauen und dem Rand der neuen Zyklone im Westen wölbt sich über der deutschen Küste ein flacher Hochdruckkeil auf, der schönes heiteres Spätsommerwetter im Gefolge lag. Nur in den Morgenstunden herrschte bei der ganz schwachen stellenweise überhaupt erscheinenden Luftbewegung viel Dunst und Nebel an der Küste.

WETTERAUSSICHTEN AN DER DEUTSCHEN KÜSTE für Montag, 8. September 1924

NORDSEE, westl. OSTSEE Schwache meist südöstliche Winde, früh dunstig oder neblig, sonst heiter bis wolzig, trocken, jedoch Gewitterneigung.

mittlere OSTSEE: Schwache südliche Winde, vielfach dunstig oder neblig, sonst heiter, warm, trocken.

östl. OSTSEE: Schwache Winde aus meist westlichen Richtungen, wolzig, mässig warm, trocken.

Sturmwarnungen:

NACH AUFEICHNUNGEN DER REGISTRIERAPPARATE ZU HAMBURG SEIT GESTERN 8 UHR MORGENS (M.E.Z.)

Table with columns for STUNDE (9-12m, 1-8) and STATION (Wien, Zürich, Helder, Vilzingen, Kopenhagen, Skagen, Hansholm, Haparanda, Hernösand, Stockholm, Wisby, Jigö, Valdersund, Ufsire, Helsingfors, Reval, Pinsk, Brüdg, Budapest, Belgrad, Tartu, Horta). Rows contain weather data: Thermograph, Barograph, Anemograph, Sonnenscheindauer in Min, and detailed station data for Luft-druck, Wind, Sichtweite, and See.

AUFSTIEGE

Table with columns for STATION, Wind in m/s, Seehöhe, Zeit, Boden, 200, 500, 1000, 1500, 2000, 2500, 3000, 3500, 4000, 4500, 5000, Bemerkungen. Includes data for stations like Bremen, Prag, Rindenberg, Falstowe, Groyden, Galskot, Plymouth, Granwell, Rensfrew, Rindenberg, Nimes, Toulouse, Amiens, Taura, and Frankfurt.

SCHIFFSMELDUNGEN

Table with columns for Datum, Zeit, Breite, Länge v. Gr., Luft-druck, Wind, Wetter, Temp. Luft/Wasser, W, Sichtweite in Km, Wolken, See, Dünung aus. Includes data for various ships and dates like 7. Sept. 20.