

WETTERBERICHT DER DEUTSCHEN SEEWARTE

JAHRGANG 49 Nr. 258.

Sonntag, 14. Septemb. 1924

Mitteleuropäische Zeit — Luftdruck reduziert auf 0° Temperatur, N-Meeresspiegel. Schwere in 45° Breite — Temperatur in Grad Celsius — Windstärk nach Beaufortskala (12 = Orkan) — Wetter: 00 bis 09 wolkenlos bis halb bedeckt, 10-19 halb bis ganz bedeckt, 20-29 Dunst oder Nebel, 30-39 Schauer, 40-49 Rieselregen, 50-59 sonstiger Regen, 60-69 Schnee, 70-79 Regen und Schnee gemischt, 80-89 Graupeln oder Hagel, 90-99 Gewitter — W = Witterungsverlauf seit der letzten Beobachtung: 0 = wolkenlos bis halb bedeckt, 1 = wolkig, 2 = anhaltend ganz bedeckt, 3 = Dunst oder Nebel, 4 = dichter Nebel, 5 = Schauer, 6 = Regen oder Rieselregen, 7 = Schnee, 8 = Graupeln oder Hagel, 9 = Gewitter — Relative Feuchtigkeit: 0 = 95-100%, 9 = 90-94%, 8 = 80-89%, 7 = 70-79%, 6 = 60-69%, 5 = 50-59%, 4 = 40-49%, 3 = 30-39%, 2 = 20-29%, 1 = 10-19%.

NACHMITTAG UND ABEND DES VORTAGES

DEUTSCHE STATIONEN	NACHMITTAG 2 UHR										ABEND 7 UHR																
	Luftdruck	Wind	Wetter	Temp.	Luftdruck Char. u. Änd.	W	Sichtweite in km	Wolken	Rel. Feuchtigk.	See	Luftdruck	Wind	Wetter	Temp.	Luftdruck Char. u. Änd.	W	Sichtweite in km	Wolken	Rel. Feuchtigk.	See							
Borkum	731.5	WSW 4	12	18	-	0	3	10	10/10	ca-wi	9	0	1	760.7	SW 2	12	17	-	0	1	10	7/10	ca-wi	0	0	1	
Halgoland	-	SW 4	wolkig	-	-	-	-	-	-	-	-	-	-	-	-	-	-	-	-	-	-	-	-	-	-	-	
Bremen	-	-	-	-	-	-	-	-	-	-	-	-	-	-	-	-	-	-	-	-	-	-	-	-	-	-	
Hamburg	63.0	SSW 4	12	21	+0.5	1	20	10	10/10	ca-wi	9	0	1	62.2	S 3	00	19	-	0.5	1	20	5/10	1/10	str-cu	7	0	21
Kiel	62.8	SW 2	01	19	-	0	0	0	10/10	ca-wi	9	0	1	62.9	S 2	02	18	-	0	0	10	4/10	1/10	str-cu	7	0	24
Warnemünde	-	-	-	-	-	-	-	-	-	-	-	-	-	-	-	-	-	-	-	-	-	-	-	-	-	-	
Swinemünde	64.5	SSW 2	00	21	-0.5	1	20	10	10/10	ca-wi	9	0	1	61.8	S 2	00	15	+1.0	0	0	10	1/10	ca-wi	7	0	19	
Rügenwaldermünde	-	-	-	-	-	-	-	-	-	-	-	-	-	-	-	-	-	-	-	-	-	-	-	-	-	-	
Danzig	-	-	-	-	-	-	-	-	-	-	-	-	-	-	-	-	-	-	-	-	-	-	-	-	-	-	
Königsberg	68.5	WSW 1	01	20	-	0	0	10	10/10	ca-wi	9	0	1	67.2	SW 1	11	15	-	0	1	-	9/10	1/10	str-cu	8	0	21
Memel	67.8	WSW 2	11	17	+0.5	2	10	10	10/10	ca-wi	9	0	1	67.4	W 2	10	15	-	0.5	1	10	5/10	ca-wi	8	0	21	
Aachen	63.3	SSW 2	11	21	-	0	1	20	10/10	ca-wi	9	0	1	-	-	-	-	-	-	-	-	-	-	-	-	-	
Lönigen	-	-	-	-	-	-	-	-	-	-	-	-	-	-	-	-	-	-	-	-	-	-	-	-	-	-	
Magdeburg	64.7	SW 3	01	23	-1.0	0	20	10	10/10	ca-wi	9	0	1	64.9	SW 1	01	19	-	0.5	0	10	4/10	str	5	0	22	
Dresden	65.9	SSW 2	11	20	+0.5	1	20	10	10/10	ca-wi	9	0	1	65.9	SW 1	10	18	-	0	1	20	7/10	a-str	6	0	20	
Berlin	65.3	SSW 1	00	22	-1.0	1	10	10	10/10	ca-wi	9	0	1	-	-	-	-	-	-	-	-	-	-	-	-	-	
Grünberg/VSchl.	-	-	-	-	-	-	-	-	-	-	-	-	-	-	-	-	-	-	-	-	-	-	-	-	-	-	
Breslau	66.3	SW 1	01	20	-0.5	1	20	10	10/10	ca-wi	9	0	1	65.6	S 1	01	19	-	0.5	1	50	wolkig	8	0	21		
Frankfurt a/M.	65.4	WSW 2	01	20	-0.5	0	2	10	10/10	ca-wi	9	0	1	64.2	SW 1	01	17	-	0	0	20	wolkig	8	0	20		
Friedrichshafen	-	-	-	-	-	-	-	-	-	-	-	-	-	-	-	-	-	-	-	-	-	-	-	-	-	-	
Bamberg	-	-	-	-	-	-	-	-	-	-	-	-	-	-	-	-	-	-	-	-	-	-	-	-	-	-	
Karlsruhe	65.4	SE 1	01	19	-1.0	0	20	10	10/10	ca-wi	9	0	1	66.2	SW 1	00	12	-	0	0	20	wolkig	8	0	20		
München	65.4	SE 1	01	19	-1.0	0	20	10	10/10	ca-wi	9	0	1	63.6	SW 1	00	12	-	0	0	20	wolkig	8	0	20		
Strassburg	65.5	S 1	11	23	-0.5	1	20	10	10/10	ca-wi	9	0	1	63.6	SW 1	00	12	-	0	0	20	wolkig	8	0	20		
Posen	67.1	S 2	11	23	-0.5	1	20	10	10/10	ca-wi	9	0	1	67.0	SW 1	01	18	-	1.0	0	20	1/10	str-cu	6	0	22	
Kahler Asten 852	-	SSW 3	12	10	-	0	1	50	10/10	ca-wi	9	0	1	67.0	SSW 1	11	18	-	0	1	10	1/10	str-cu	6	0	22	
Brocken 1148	-	-	-	-	-	-	-	-	-	-	-	-	-	-	-	-	-	-	-	-	-	-	-	-	-	-	
Fichtelberg 1213	663.0	SSW 2	11	11	-	0	1	20	10/10	ca-wi	9	0	1	66.6	SSW 5	00	10	-	0	1	50	10/10	ca-wi	7	0	19	
Schneekoppe 1603	-	-	-	-	-	-	-	-	-	-	-	-	-	-	-	-	-	-	-	-	-	-	-	-	-	-	
Zugspitze 2964	535.5	SW 2	01	2	+0.5	0	20	10	10/10	ca-wi	9	0	1	535.4	E 2	01	2	-	0	0	20	2/10	1/10	str-cu	4	0	-3

*) Es beobachtet um 2 p und 7 p: Kiel und Warnemünde um 8 p, Aachen um 2¹⁴ p, Dresden um 2⁰⁵ p und 7⁰⁸ p, Bamberg um 9¹¹ p, K' Asten 2⁰⁰ p, Brocken 2¹⁰ p, Schneekoppe 9⁰⁰ p, Zugspitze 2¹⁶ p, 9¹⁶ p — Luftdruck der Bergstationen nicht auf Schwere und N-Meeresspiegel reduziert.

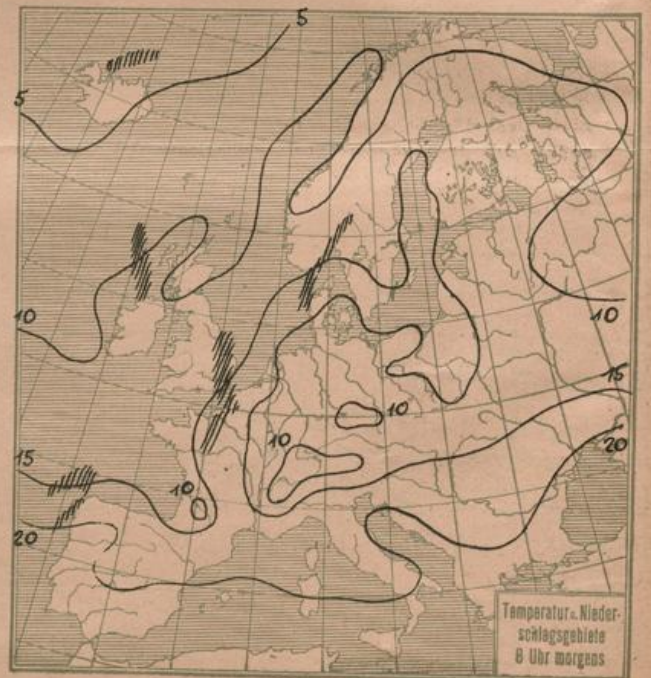
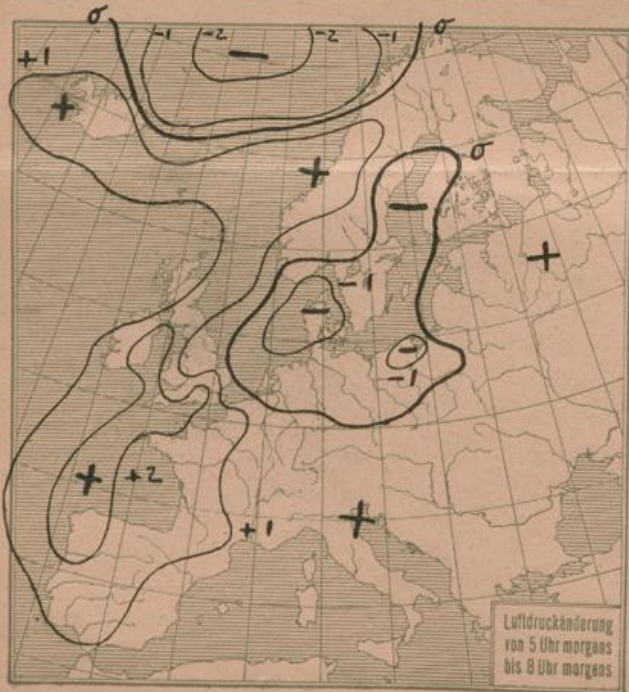
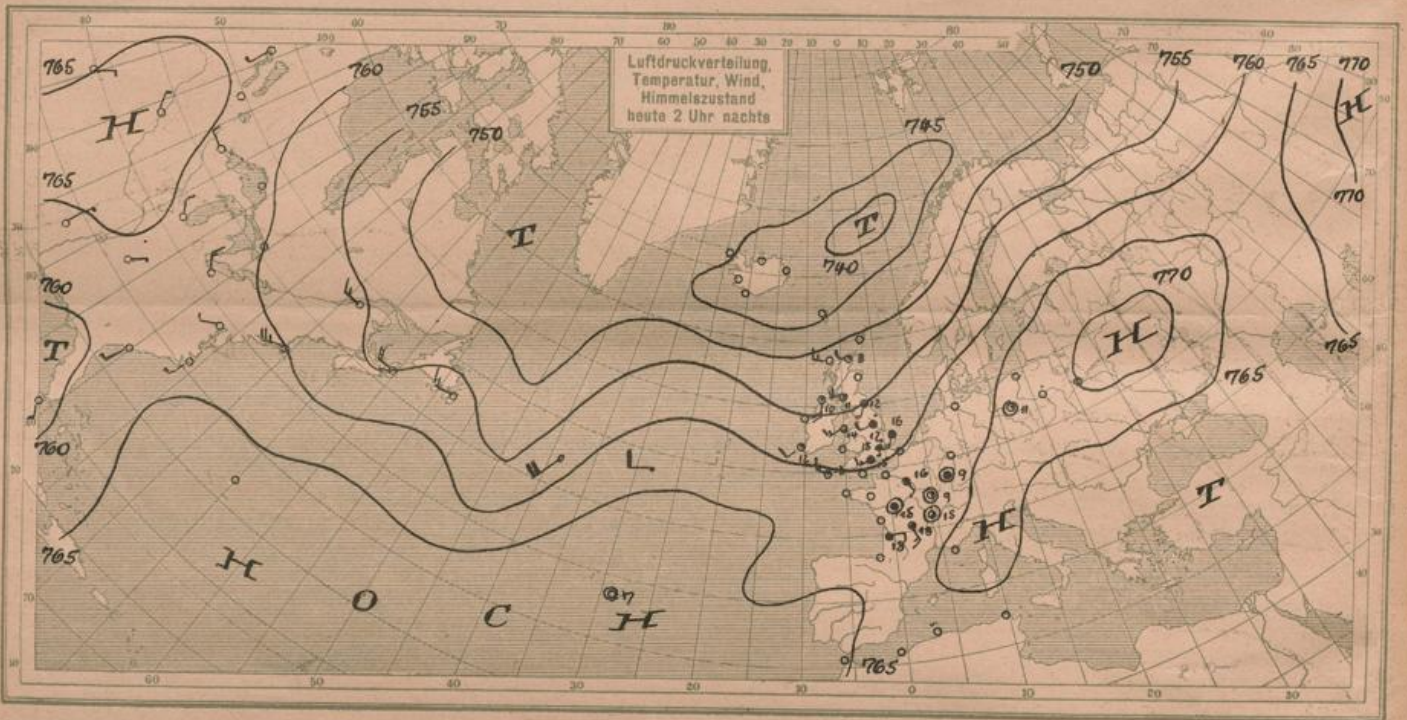
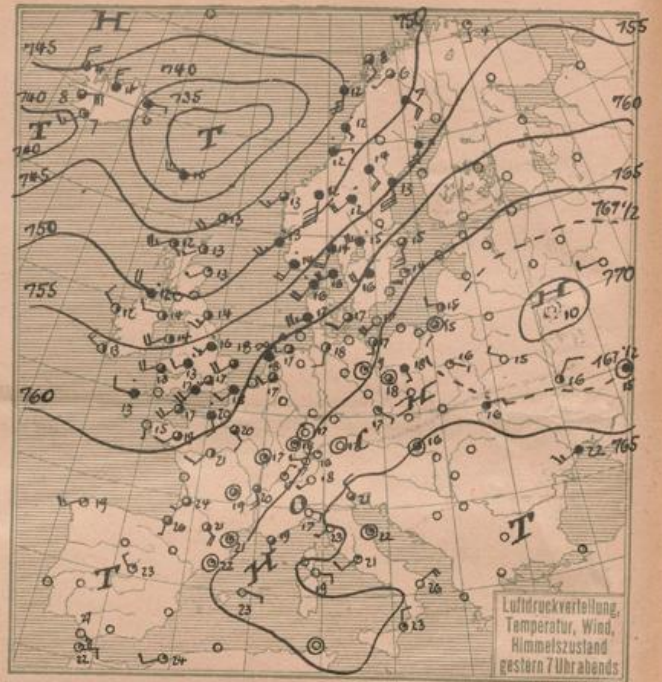
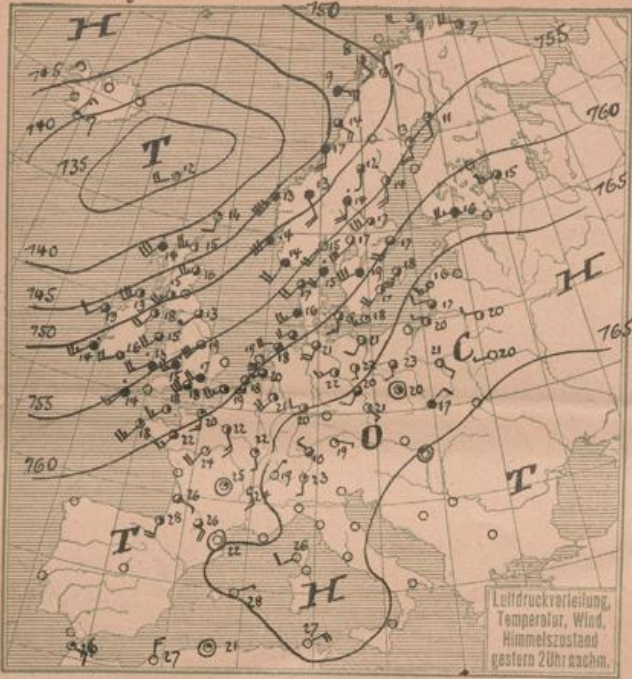
KÜSTENSTATIONEN UND FEUERSCHIFFE

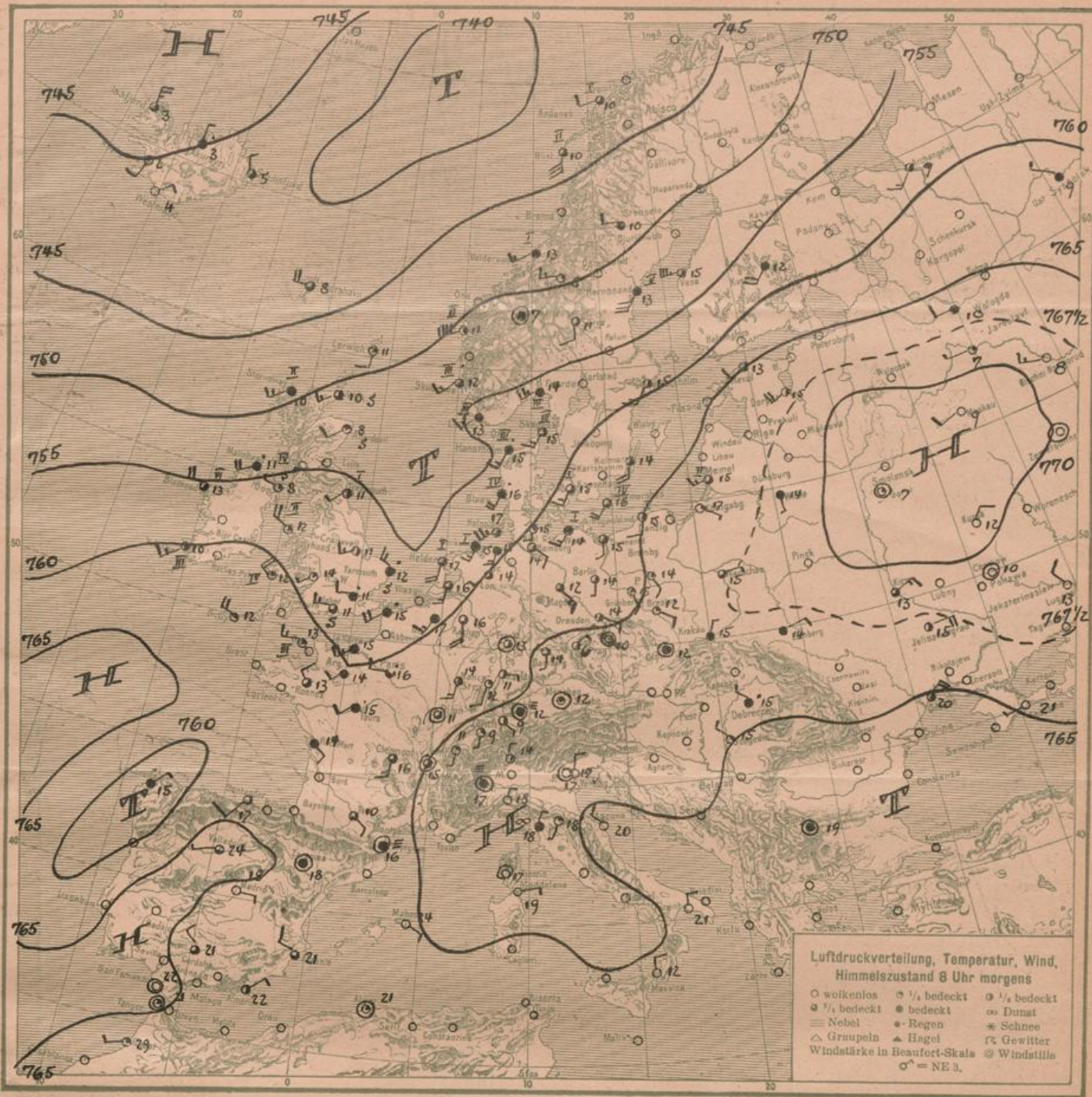
NACHMITTAG und ABEND des VORTAGES	
List	
Bülk	2 p: 760.4, SW 7, Witterung 12, 20° Sicht über 50 km, See 1 7 p: 760.0, SSW 4, Witterung 16, " " 50 km, See 0
Arkona	
Aussenjade	
Marienleuchte	2 p: 760.5, SSW 4, Witterung 21, 20° Sicht 20 km, See 2
Borkumriff	2 p: 760.2, SSW 5, Witterung 18 7 p: 760.1, SSW 4, " " 18, " " 18° See 4
Amrumbank	2 p: 54.4, bedeckt, See 2, W.T. 17.0, L.T. 17.6 7 p: 54.2, wolkig, " " 17.0, " " 17.6
Adlergrund	7 p: 55.7, wolkig, See 3, Sicht 19 Seem.
Borkum	Fr. 760.5, SW 3, Witterung 18

HEUTE MORGEN 8 UHR

DEUTSCHE STATIONEN	Luftdruck	Wind	Wetter	Temp.	Luftdruck Char. u. Änd.	W	Sichtweite in km	Wolken	Rel. Feuchtigk.	Min-See			
Borkum	768.0	SSW 3	12	15	-1.0	3	4	10/10	ca-wi	9	0	1	
W'haven	57.3	S 3	11	15	-1.0	2	10	10/10	ca-wi	9	0	14	
Helgoland	57.5	SW 5	wolkig	17	-	-	-	-	-	-	-	5	
Bremen	59.8	S 2	11	15	-1.0	1	10	10/10	ca-wi	9	0	15	
Hamburg	60.2	ESE 2	11	14	-0.5	1	4	10/10	str-cu	8	0	13	
Gr. Borsfel	SE 2	bedeckt	14	-	-	-	-	-	-	-	-	12	
Kiel	61.5	S 2	11	14	-1.0	1	0	10/10	str-cu	9	0	14	
Warnemünde	61.1	SSW 3	10	14	-0.5	1	10	10/10	str-cu	8	0	16	
Swinemünde	62.7	S 1	11	15	-0.0	1	4	10/10	a-str	7	0	11	
Rügenwaldermünde	64.1	S 2	11	15	-0.2	2	-	-	-	-	-	11	
Danzig	65.8	SSW 3	11	15	-1.0	0	2	10/10	a-str	8	0	13	
Königsberg	66.7	SE 1	11	17	-	0	20	10/10	str-cu	8	0	11	
Memel	67.0	SW 2	11	15	-	0	2	10/10	str-cu	9	0	12	
Aachen	59.9	S 4	11	16	-0.5	1	20	10/10	ca-wi	7	0	14	
Lönigen	68.3	SW 1	11	14	-2.5	1	2	10/10	wi	8	0	13	
Magdeburg	62.2	SE 2	11	12	-0.5	1	20	10/10	ca-wi	8	0	11	
Dresden	63.2	SSW 2	11	19	-	1	20	10/10	ca-wi	7	0	10	
Berlin	63.5	S 1	13	16	-0.5	0	4	10/10	a-str	5	0	11	
Grünberg/VSchl.	64.5	SSW 3	01	15	-	3	10	10/10	ca-wi	7	0	11	
Breslau	65.9	SE 2	01	12	-	0	10	10/10	a-str	8	0	6	
Frankfurt a/M.	63.0	SW 1	01	13	-	0	4	10/10	ca-wi	8	0	10	
Karlsruhe	63.0	E 1	11	11	-	0	0	10/10	a-str	6	0	9	
Friedrichshafen	65.0	SW 1	11	13	-	0	0.5	Nebel	9	0	7		
Bamberg	66.0	S 1	11	13	+0.5	1	50	wolkig	8	0	-		
München	65.2	SW 1	01	12	-	0	3	20	1/10	ca-wi	9	0	3
Strassburg	63.2	S 2	01	12	+0.5	0	20	10/10	ca-wi	7	0	-	
Posen	65.0	SSW 2	01	14	-1.0	0	10	10/10	a-str	7	0	8	
Kahler Asten 852	-	S 5	13	13	-0.5	0	20	10/10	ca-wi	6	0	9	
Brocken 1148	663.9	SSW 5	11	3	-1.0	1	50	10/10	ca-wi	8	0	8	
Fichtelberg 1213	681.3	SSW 5	13	10	-	0	20	10/10	ca-wi	8	0	7	
Schneekoppe 1603	621.1	SSW 3	01	6	-0.5	0	20	10/10	str-cu	8	0	5	
Zugspitze 2964	535.7	SW 2	00	1	+0.5	0	10	wolkig	8	0	3		

*) Es beobachtet: Dresden 8⁰⁰ a, Karlsruhe 7¹⁵ a, Schneekoppe 7⁰⁰ a, Zugspitze 7¹⁵ a — Luftdruck der Bergstationen nicht auf Schwere und N-Meeresspiegel reduziert.





ALLGEMEINE ÜBERSICHT 8 Uhr morgens: Sonntag, 14. September 1924

Die im Laufe der letzten Tage nach Mitteleuropa, Polen und Rußland hineingeführten Kaltluftmassen haben weiteren Druckanstieg, besonders über Westrußland zur Folge gehabt. Die gestern noch südlich Island liegende Depression ist schnell nordostwärts nach dem Nordmeere abgezogen. In ihrem Rücken erfolgt ein erneuter Vorstoß des Azorenhochdruckgebietes im Bereiche der kalten Luftmassen (Island - Großbritannien - Nordwestfrankreich), sodaß die Druckgegensätze zwischen Ost- und Westeuropa sich ausgleichen werden. Nach Vorüberzug der z. Z. über dem östlichen Kanalausgang liegenden Regenfront ist daher mit ruhigerer und vorwiegend trockener Witterung zu rechnen.

WETTERAUSSICHTEN AN DER DEUTSCHEN KÜSTE für Montag, 15. September 1924

NORDSEE, westl. OSTSEE Wechselnde Bewölkung, kühl, Regenschauer, frische, stark böige westliche bis nordwestliche Winde.

mittlere OSTSEE: (Wetterwarte Swinemünde) In Böen, zeitweise stark auffrischende südliche, später recht drehende Winde, wolkig, meist bedeckt und einzelne Regenfälle, Temperatur unverändert.

östl. OSTSEE: (Königsberg) Abgesehen von leichten Störungen, Fortdauer der herrschenden Witterung, schwache südliche Winde.

Sturmwarnungen:

NACH AUFEICHNUNGEN DER REGISTRIERAPPARATE ZU HAMBURG SEIT GESTERN 8 UHR MORGENS (M.E.Z.)

Table with columns for STUNDE (9-12n, 1-8) and STATION (Wien, Zürich, Helder, Vilhingen, Kopenhagen, Skagen, Hainholm, Haparanda, Heringsand, Stockholm, Wisby, Järgö, Valdersund, Ulsire, Helsingfors, Reval, Pinsk, Prag, Budapest, Belgrad, Tarent, Horta). Rows show weather data for each station at different times.

AUFSTIEGE

Table with columns for STATION, Wind in m/s, Seehöhe, Zeit, Boden (200, 500, 1000, 1500, 2000, 2500, 3000, 3500, 4000, 4500, 5000), and Bemerkungen. Lists various stations and their ascent data.

SCHIFFSMELDUNGEN

Table with columns for Datum, Zeit, Breite, Länge v. Gr., Luftdruck, Wind, Wetter, Temp. Luft/Wasser, W, Sichtweite in Km, Wolken, See, Dünung aus. Lists ship reports with various weather and navigation data.