

WETTERBERICHT DER DEUTSCHEN SEEWARTE

JAHRGANG 49 Nr. 270

Freitag, 26. September 1924

Mitteleuropäische Zeit — Luftdruck reduziert auf 0° Temperatur, N-Meeresspiegel, Schwere in 45° Breite — Temperatur in Graden Celsius — Windstärk nach Beaufortskala (12 = Orkan) — Wetter: 00 bis 09 wolkenlos bis halb bedeckt, 10-19 halb bis ganz bedeckt, 20-29 Dunst oder Nebel, 30-39 Schauer, 40-49 Rieselregen, 50-59 sonstiger Regen, 60-69 Schnee, 70-79 Regen und Schnee gemischt, 80-89 Graupeln oder Hagel, 90-99 Gewitter — W = Witterungsverlauf seit der letzten Beobachtung: 0 = wolkenlos bis halb bedeckt, 1 = wolzig, 2 = anhaltend ganz bedeckt, 3 = Dunst oder Nebel, 4 = dichter Nebel, 5 = Schauer, 6 = Regen oder Rieselregen, 7 = Schnee, 8 = Graupeln oder Hagel, 9 = Gewitter — Relative Feuchtigkeit: 0 = 95-100%, 9 = 90-94%, 8 = 80-89%, 7 = 70-79%, 6 = 60-69%, 5 = 50-59%, 4 = 40-49%, 3 = 30-39%, 2 = 20-29%, 1 = 10-19%.

NACHMITTAG UND ABEND DES VORTAGES

DEUTSCHE STATIONEN	NACHMITTAG 2 UHR										ABEND 7 UHR												
	Luftdruck	Wind	Wetter	Temp.	Luftdruck Char. u. Änd.	W	Sichtweite in Km	Wolken	Rel. Feucht.	See	Luftdruck	Wind	Wetter	Temp.	Luftdruck Char. u. Änd.	W	Sichtweite in Km	Wolken	Rel. Feucht.	See			
Borkum	759.1	Stille	0.0	16	+1.0	0	50	7/10	St.	7	759.7	E 2	12	14	+0.0	2	10	11/10	St.	8	0	-	
Helgoland		SSW 1	wolzig							0		SSW 1	heiter									0	
Bremen											60.6	SE 2	00	12	+0.5	1	10	3/10	1/10	St.	8	6	14
Hamburg	59.4	NW 1	11	13	+0.0	2	20	10/10	St.	7	61.0	NNE 1	10	12	+1.0	1	7	6/10	3/10	St.	7	6	13
Kiel	59.7	NW 1	16	14	+0.5	6	-	10/10	St.	7	61.0	W 1	01	10	+1.0	1	-	wolkenlos		9	4	14	
Warnemünde											62.3	NNE 1	12	13	+1.0	2	4	10/10	1/10	St.	0	7	-
Swinemünde	57.4	N 3	51	11	+1.5	6	1	10/10	St.	0	60.3	NW 3	51	11	+1.0	6	1	10/10	1/10	St.	0	7	15
Rügenwaldermünde											58.7	NNE 4	bed.	13	+1.5								16
Danzig	54.9	SSW 2	11	22	+0.0	1	20	8/10	St.	6	57.6	W 5	11	16	+2.0	1	-	1/10	1/10	St.	9	0	24
Königsberg	54.8	SW 2	11	23	+0.5	1	20	8/10	St.	6	56.8	SW 2	11	17	+1.0	1	10	7/10	1/10	St.	8	0	14
Memel	55.6	S 3	12	20	+1.0	1	10	10/10	St.	8	59.2	SSW 2	11	12	+0.0	2	20	10/10	1/10	St.	8	0	16
Aachen	59.5	S 1	11	14	+0.0	2	50	10/10	St.	7	60.1	S 1	11	14	+0.5	0	4	10/10	St.	7	0	17	
Löningen																							
Magdeburg	59.6	NW 2	11	12	+0.5	6	20	10/10	St.	9	61.6	NE 2	11	11	+0.5	6	4	10/10	1/10	St.	9	2	12
Dresden	58.9	WSW 4	11	16	+0.5	1	20	10/10	St.	6	61.3	NW 3	00	10	+0.5	1	20	10/10	1/10	St.	8	0	18
Berlin	58.5	N 2	10	12	+1.0	6	2	10/10	St.	8	62.2	NW 1	11	13	+1.5	6	4	10/10	1/10	St.	7	4	14
Grünberg V/Schl.											60.9	W 3	10	14	+2.0	6	20	10/10	1/10	St.	8	-	20
Breslau	58.1	W 2	11	22	+1.5	1	20	9/10	St.	6	59.8	W 2	11	18	+1.0	1	20	10/10	1/10	St.	7	8	25
Frankfurt a/M.	61.0	SW 2	11	14	+0.5	1	20	9/10	St.	5	61.1	SE 1	11	13	+0.0	2	-	1/10	1/10	St.	1	0	15
Friedrichshafen											60.9	NW 1	12	12	+0.5	1	20	8/10	1/10	St.	8	0	15
Bamberg											61.4	Stille	11	10	+0.5	1	50	10/10	1/10	St.	9	0	14
Karlsruhe											60.1	E 2	11	13	+0.5	1	50	10/10	1/10	St.	8	0	15
München	60.1	ENE 1	11	15	+1.0	1	250	7/10	St.	5	61.1	Stille	12	10	+0.0	1	20	10/10	1/10	St.	8	0	15
Strassburg	60.1	ESE 1	11	16	+0.0	0	50	10/10	St.	-													
Posen	57.7	WSW 5	11	19	+1.5	2	10	10/10	St.	7	60.9	WSW 1	01	15	+2.0	1	10	7/10	1/10	St.	8	0	27
Kahler Asten 852																							
Brocken 1148																							
Fichtelberg 1213											60.2	Stille	11	4	+0.5	5	20	10/10	1/10	St.	0	0	4
Schneekoppe 1603	656.2	WSW 3	15	7	+1.0	1	50	10/10	St.	8	652.2	NW 3	23	5	+0.5	0	20	10/10	Nebel		0	2	12
Zugspitze 2964	529.6	SSE 6	10	1	+1.0	4	10	8/10	St.	0	529.5	SSE 4	00	-2	+0.0	3	20	1/10	St.	7	0	1	

*) Es beobachten statt um 2p und 7p: Kiel und Warnemünde um 8p, Aachen um 2¹⁴p, Dresden um 2⁰⁸p und 7⁰⁸p, Bamberg um 9¹⁰p, K' Asten 2²⁰p, Brocken 2¹⁵p, Schneekoppe 9⁰⁸p, Zugspitze 2¹⁶p, 9¹⁶p — Luftdruck der Bergstationen nicht auf Schwere und N- Meeresspiegel reduziert.

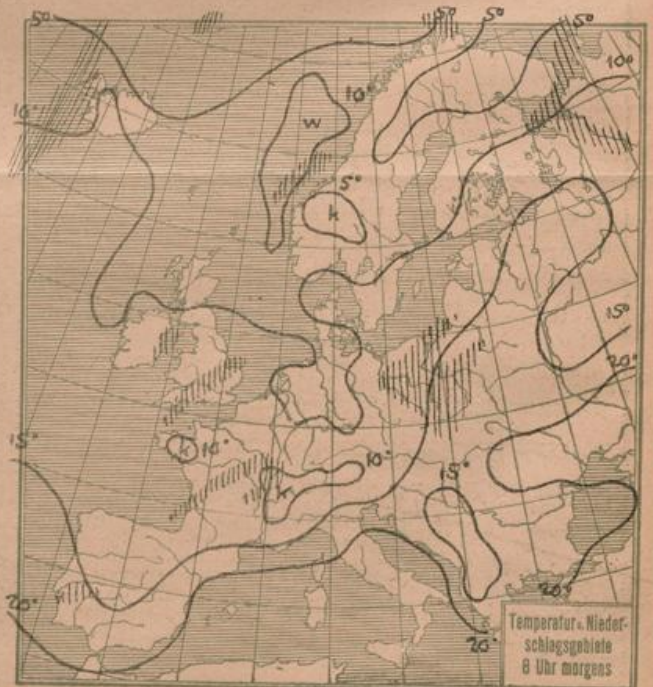
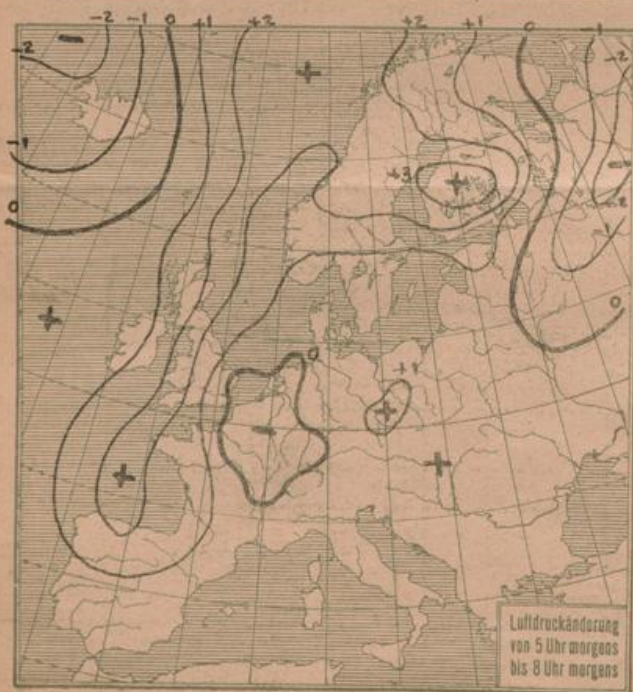
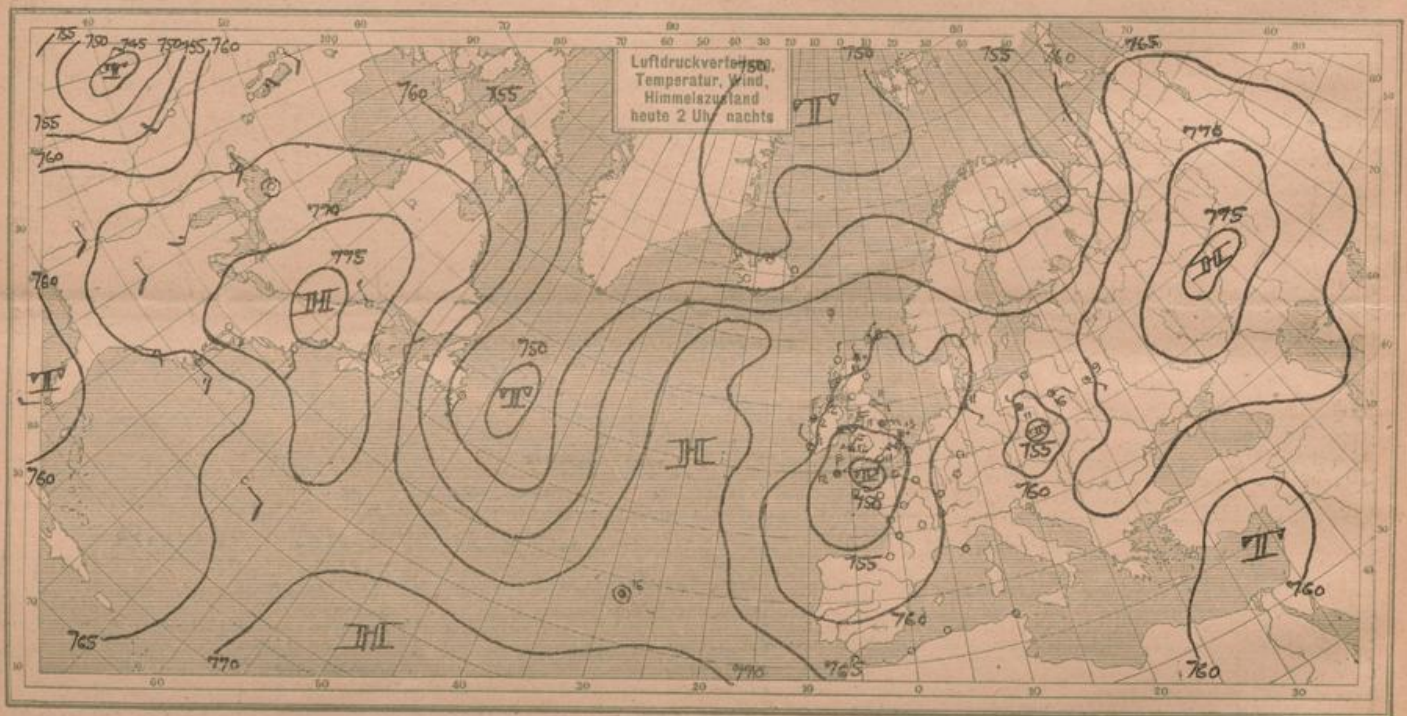
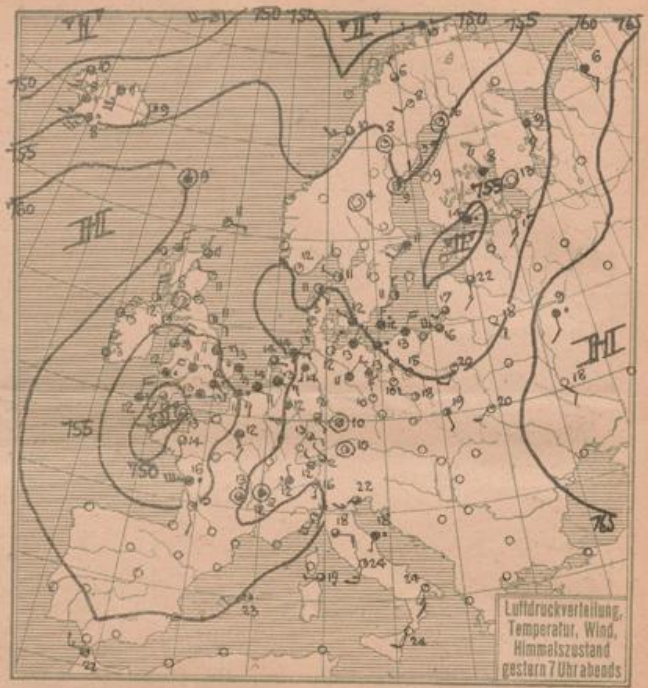
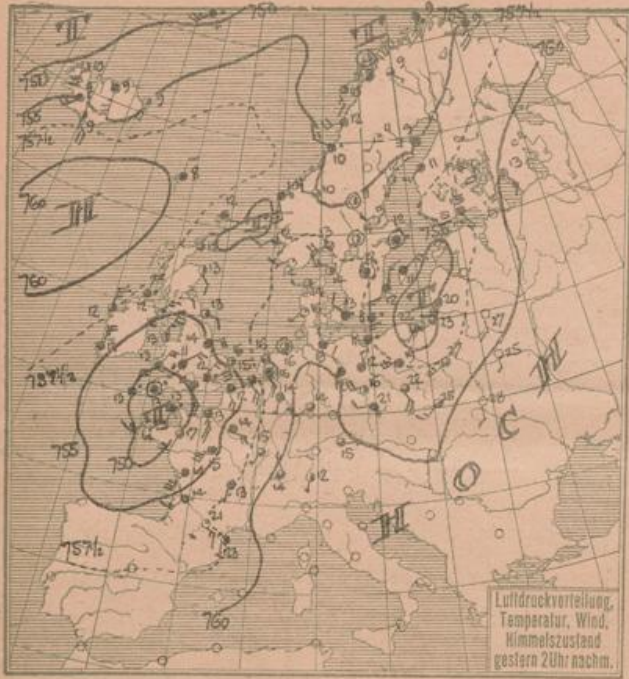
KÜSTENSTATIONEN UND FEUERSCHIFFE

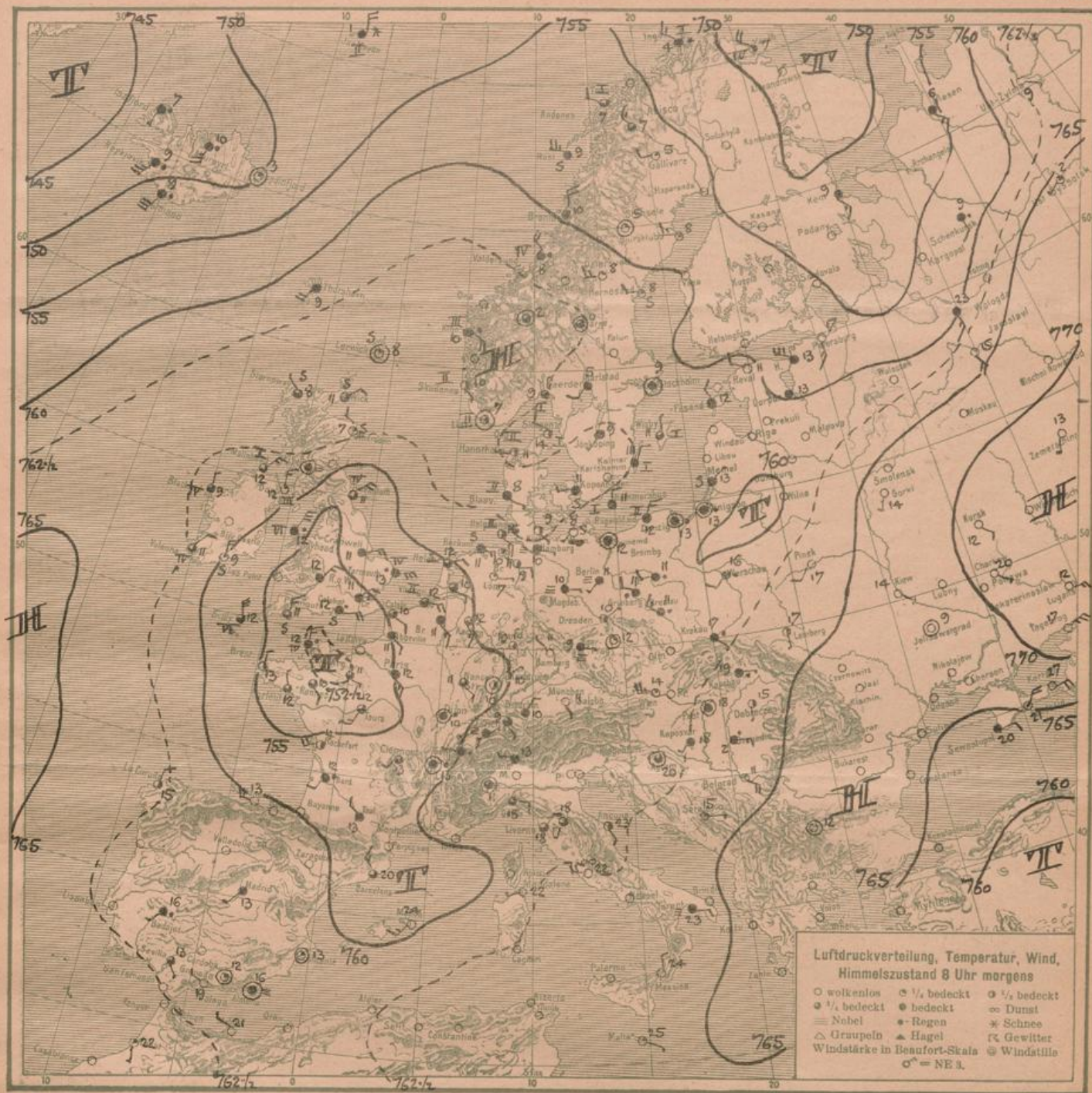
NACHMITTAG UND ABEND DES VORTAGES	
List	
Bülk	2p 57.5, NW 2, 11, 14, Sicht 7.50 km, See 1
Arkona	7p NW 2, bedeckt, See 3
Aussenjode	
Marientraute	2p 59.6, NNW 2, 10, 12, Sicht 20 km, See 1
Borkumriff	2p 58.3, S 3, 11, 14, 16
Amrumbank	2p WNW 2, bedeckt, See 2
Adlergrund	7p N 2, See 3, Regen, Sicht 5 Sm
Borkum	5p 59.0, SSE 2, 12, 15
HEUTE MORGEN	
List	
Bülk	8a 60.6, SW 2, 11, 14, Sicht 50 km, See 0
Arkona	8a 60.8, Stille, 00 13, 20, 40
Aussenjode	8a ESE 2, heiter, See 2
Marientraute	8a 62.6, Stille, 11, 12, Sicht 10 km, See 0
Borkumriff	11a 63.4, 00 15, 20, 40
Amrumbank	8a 59.5, SE 3, 01, 13
Adlergrund	8a bedeckt, Stille, leichte, nördl. Dünnung, Sicht 5 Sm
Borkum	11a 61.2, SSE 3, 01, 14

HEUTE MORGEN 8 UHR

DEUTSCHE STATIONEN	Luftdruck	Wind	Wetter	Temp.	Luftdruck Char. u. Änd.	W	Sichtweite in Km	Wolken	Rel. Feucht.	Nieder- schlag	Min. See
Borkum	760.3	E 3	12	11	+0.0	2	20	10/10	St.	9	0
Warnemünde	61.5	ESE 4	00	10	+0.0	0	20	3/10	1/10	St.	8
Helgoland	60.5	SE 3	1/2 bed.	15							2
Bremen	61.5	E 2	11	7	+0.5	1	4	1/10	1/10	St.	0
Hamburg	62.1	E 1	25	10	+0.5	1	2	10/10	1/10	St.	8
Gr. Borsfel											10
Kiel	62.2	SE 1	01	7	+1.0	0	-	5/10	1/10	St.	0
Warnemünde	62.8	SW 1	24	8	+1.0	1	4	10/10	1/10	St.	0
Swinemünde	61.5	Stille	11	12	+0.0	6	4	10/10	1/10	St.	0
Rügenwaldermünde	60.8	NNE 3	bed.	12	+0.5						12
Danzig	61.4	Stille	51	13	+0.0	3	2	10/10	1/10	St.	9
Königsberg	61.3	Stille	55	13	+0.0	2	4	10/10	1/10	St.	0
Memel	62.0	NE 1	12	13	+0.5	1	10	10/10	1/10	St.	9
Aachen	58.0	SSE 2	16	12	+0.0	5	50	10/10	1/10	St.	9
Löningen	60.8	E 1	00	7	+0.5	0	2	3/10	1/10	St.	0
Magdeburg	62.4	E 1	24	10	+0.5	2	1	10/10	1/10	St.	0
Dresden	62.1	NE 1	11	11	+0.5	0	10	10/10	1/10	St.	10
Berlin	62.9	SW 1	21	11	+0.5	3	1	10/10	1/10	St.	8
Grünberg V/Schl.	61.9	WSW 2	40	11	+0.5	6	4	10/10	1/10	St.	0
Breslau	61.4	WSW 3	40	11	+1.0	6	20	10/10	1/10	St.	9
Frankfurt a/M.	60.7	N 1	00	10	+0.0	0	10	10/10	1/10	St.	0
Karlsruhe	59.7	NE 1	01	11	+0.5	1	50	10/10	1/10	St.	9
Friedrichshafen	60.5	NNE 2	11	10	+1.0	1	750	7/10	1/10	St.	0
Bamberg	62.0	NW 1	01	11	+0.0	1	10	wolkenlos			8
München	62.2	SE 1	01	11	+0.0	3	4	wolkenlos			9
Strassburg	59.5	Stille	01	10	+0.0	-	50	10/10	1/10	St.	-
Posen	62.0	WSW 2	41	11	+0.5	6	4	10/10	1/10	St.	0
Kahler Asten 852											
Brocken 1148	662.1	S 4	25	6	+0.0	3	1	1/10	1/10	St.	0
Fichtelberg 1213	637.8	NW 2	06	6	+0.0	6	750	1/10	1/10	St.	0
Schneekoppe 1603	626.5	NNW 5	00	3	+0.0	9		1/10	1/10	St.	0
Zugspitze 2964	529.5	S 4	00	-2	+0.0	0	50	wolkenlos			6

*) Es beobachten: Dresden 8⁰⁸a, Karlsruhe 7⁴⁵a, Schneekoppe 7⁰⁵a, Zugspitze 7⁴⁵a — Luftdruck der Bergstationen nicht auf Schwere und N- Meeresspiegel reduziert.





ALLGEMEINE ÜBERSICHT 8 Uhr morgens: Freitag, den 26. September 1924

Das Tiedief, das gestern vormittag Mitteldeutschland und dem Ostseegebiet die Regenfälle brachte, ist an der Grenze zwischen den Warmluftmassen über Osteuropa und den über Mittel- und Nordeuropa liegenden kälteren Luftmassen entlang schnell nordostwärts nach Finnland gezogen. An dieser, etwas ostwärts verschobenen Temperaturgrenze entwickelte sich im Laufe der Nacht über dem südlichen Polen ein neues Tief. Es liegt mit seinem ausgedehnten Regengebiet heute über dem nördlichen Polen. Die Kanaldepression, allseits von kalter Luft umflossen, rückt nur langsam ostwärts vor. Bei Aufklaren über dem zwischen den beiden Tiedruckkernen liegenden Gebiete schwacher Luftbewegung können sich im Laufe des Tages Temperaturgegensätze entwickeln, aus denen das Kanaltief neue Energie schöpfen kann. Das kräftige Steigen des Luftdruckes im Bereich der kalten Luft über West- und Nordeuropa wird die Witterung zunächst verhältnismäßig günstig gestalten. Die Islanddepression zieht nordostwärts ohne zur Einwirkung auf die Witterung des Küstengebietes zu gelangen.

WETTERAUSSICHTEN AN DER DEUTSCHEN KÜSTE für Sonnabend, den 27. September 1924

NORDSEE, westl. OSTSEE Schwache bis mäßige Winde aus nördlichen Richtungen, wolkig, kühl, vorwiegend trocken.

mittlere OSTSEE: (Wetterwarte Swinemünde) Nur zeitweise etwas auffrischende, sonst schwache Winde aus Nord bis Ost, wolkig, meist trocken, etwas Temperaturzunahme.

östl. OSTSEE: (Wetterwarte Königsberg) Schwache nordöstliche Winde, noch wolkig, keine weiteren Niederschläge, mäßig kühl, Neigung zu Morgennebel.

Sturmwarnungen:

NACH AUFZEICHNUNGEN DER REGISTRIRAPPARATE ZU HAMBURG SEIT GESTERN 8 UHR MORGENS (M.E.Z.)

Table with columns for STUNDE (9-12n, 1-8), Thermograph, Barograph, Anemograph, and STATION. It contains weather data for various locations including Wien, Zürich, Helder, etc.

AUFSTIEGE

Table with columns for STATION, Wind in m/s, Seehöhe, Zeit, Boden, 200, 500, 1000, 1500, 2000, 2500, 3000, 3500, 4000, 4500, 5000, Bemerkungen. It details ascent data for stations like Helder, De Bilt, etc.

SCHIFFSMELDUNGEN

Table with columns for Datum, Zeit, Breite, Länge v. Gr., Luftdruck, Wind, Wetter, Temp. Luft/Wasser, W, Sichtweite in Km, Wolken, See, Dünung aus. It lists ship reports with various maritime data.